

Objectifs et mesures de maintien ou de rétablissement dans un état de conservation favorable

Objectifs et mesures de conservation spéciales de la zone spéciale de conservation « Vallée de l'Ernz noire / Beaufort / Berdorf »

Objectifs de conservation :

La zone spéciale de conservation est désignée en vue :

- 1° du maintien ou, le cas échéant, du rétablissement de l'état de conservation favorable des habitats et espèces d'intérêt communautaire mentionnés ci-dessous ;
- 2° de la préservation, du maintien ou, le cas échéant, du rétablissement de la structure et des fonctions spécifiques des habitats d'intérêt communautaire mentionnées ci-dessous, ainsi que de l'état de conservation de leurs espèces typiques ;
- 3° de la préservation, du maintien ou, le cas échéant, du rétablissement d'une diversité, d'une superficie et d'une qualité des habitats des espèces d'intérêt communautaire mentionnées ci-dessous ;
- 4° de la protection contre les perturbations touchant les espèces d'intérêt communautaire mentionnées ci-dessous, pour autant que ces perturbations soient susceptibles d'avoir un effet significatif ;
- 5° de la contribution à la cohérence du réseau Natura 2000 tant au niveau national qu'au sein de l'Union européenne.

Les habitats d'intérêt communautaire pour lesquels la zone spéciale de conservation est désignée :

- 1° Lacs et plans d'eau eutrophes naturels avec végétation du *Magnopotamion* ou *Hydrocharition* (3150) ;
- 2° Rivières des étages planitiaire à montagnard avec végétation du *Ranunculion fluitantis* et du *Callitriche-Batrachion* (3260) ;
- 3° Landes sèches européennes (4030) ;
- 4° Formations à *Juniperus communis* sur landes ou pelouses calcaires (5130) ;
- 5° Pelouses sèches semi-naturelles et faciès d'embuissonnement sur calcaires (*Festuco-Brometalia*) (6210*) ;
- 6° Mégaphorbiaies hygrophiles d'ourlets planitiaux et des étages montagnard à alpin (6430) ;
- 7° Prairies maigres de fauche de basse altitude (*Alopecurus pratensis*, *Sanguisorba officinalis*) (6510) ;

- 8° Sources pétrifiantes avec formation de travertins (*Cratoneurion*) (7220*) ;
- 9° Éboulis médio-européens calcaires des étages collinéen à montagnard (8160*) ;
- 10° Pentes rocheuses calcaires avec végétation chasmophytique (8210) ;
- 11° Pentes rocheuses siliceuses avec végétation chasmophytique (8220) ;
- 12° Roches siliceuses avec végétation pionnière du *Sedo-Scleranthion* ou du *Sedo albi-Veronicion dillenii* (8230) ;
- 13° Grottes non exploitées par le tourisme (8310) ;
- 14° Hêtraies du *Luzulo-Fagetum* (9110) ;
- 15° Hêtraies de l'*Asperulo-Fagetum* (9130) ;
- 16° Chênaies pédonculées ou chênaies-charmaies sub-atlantiques et médio-européennes du *Carpinion betuli* (9160) ;
- 17° Forêts de pentes, éboulis ou ravins du *Tilio-Acerion* (9180*) ;
- 18° Tourbières boisées (91D0*) ;
- 19° Forêts alluviales à *Alnus glutinosa* et *Fraxinus excelsior* (*Alno-Padion*, *Alnion incanae*, *Salicion albae*) (91E0*).

Les espèces d'intérêt communautaire pour lesquelles la zone spéciale de conservation est désignée :

- 1° Lamproie de Planer *Lampetra planeri* ;
- 2° Chabot commun *Cottus gobio* ;
- 3° Castor d'Europe *Castor fiber* ;
- 4° Triton crêté *Triturus cristatus* ;
- 5° Murin de Bechstein *Myotis bechsteinii* ;
- 6° Murin à oreilles échancrées *Myotis emarginatus* ;
- 7° Grand Murin *Myotis myotis* ;
- 8° Grand Rhinolophe *Rhinolophus ferrumequinum* ;
- 9° Dicrane vert *Dicranum viride* ;
- 10° Trichomanès remarquable *Trichomanes speciosum* ;
- 11° Écaille chinée *Callimorpha quadripunctaria* (syn. : *Euplagia quadripunctaria*).

Mesures de conservation spéciales :

- 1° maintien, voire rétablissement de l'état de conservation favorable des rivières des étages planitiaire à montagnard avec végétation du *Ranunculion fluitantis* et du *Callitricho-Batrachion* (3260) :
 - a) maintien et amélioration de la qualité de l'eau et de l'hydromorphologie de l'Ernz noire, de l'Aesbech et de la Lauterburerbach ainsi que de leurs affluents ;

- b) restauration de la dynamique naturelle de la plaine alluviale ;
 - c) rétablissement de la connectivité écologique des cours d'eau ;
 - d) aménagement de bandes de protection herbagères le long des cours d'eau et autour des sources ;
- 2° maintien, voire rétablissement de l'état de conservation favorable des populations de la Lamproie de Planer *Lampetra planeri* et du Chabot commun *Cottus gobio* :
- a) maintien et amélioration de la qualité de l'eau et de l'hydromorphologie de l'Ernz noire, de l'Aesbech et de la Lauterburerbach ainsi que de leurs affluents ;
 - b) restauration de la dynamique naturelle de la plaine alluviale ;
 - c) rétablissement de la connectivité écologique des cours d'eau ;
 - d) aménagement de bandes de protection herbagères le long des cours d'eau et autour des sources ;
- 3° rétablissement de l'état de conservation favorable de la population du Castor d'Europe *Castor fiber* :
- a) préservation et restauration des zones humides, mégaphorbiaies, ripisylves et forêts alluviales ou humides ;
 - b) amélioration de l'hydromorphologie des cours d'eau ;
- 4° rétablissement de l'état de conservation favorable des forêts alluviales à *Alnus glutinosa* et *Fraxinus excelsior* (*Alno-Padion*, *Alnion incanae*, *Salicion albae*) (91E0*) :
- a) restauration et extension surfacique des forêts alluviales ;
 - b) maintien et amélioration de la qualité de l'eau et de l'hydromorphologie de l'Ernz noire, de l'Aesbech et de la Lauterburerbach ainsi que de leurs affluents ;
 - c) restauration de la dynamique naturelle de la plaine alluviale ;
 - d) abandon de l'exploitation ;
- 5° rétablissement de l'état de conservation favorable des mégaphorbiaies hygrophiles d'ourlets planitiaires et des étages montagnard à alpin (6430) :
- a) préservation, restauration et extension surfacique des ourlets le long des cours d'eau et lisières forestières ;
 - b) fauchage très tardif voire pluriannuel ;
- 6° maintien, voire rétablissement de l'état de conservation favorable des lacs et plans d'eau eutrophes naturels avec végétation du *Magnopotamion* ou *Hydrocharition* (3150) :
- a) préservation et restauration des plans d'eau ;
 - b) aménagement de nouveaux plans d'eau ;
 - c) aménagement de bandes de protection herbagères autour des plans d'eau ;
- 7° maintien, voire rétablissement de l'état de conservation favorable de la population du Triton crêté *Triturus cristatus* :
- a) préservation et restauration des plans d'eau, ainsi que des zones humides, structures paysagères et boisements limitrophes ;
 - b) amélioration de la connectivité écologique ;
- 8° maintien, voire rétablissement de l'état de conservation favorable des sources pétrifiantes avec formation de travertins (*Cratoneurion*) (7220*) :

- a) conservation et restauration des sources pétifiantes ;
 - b) préservation de l'écoulement ;
 - c) installation d'un périmètre de protection autour des sources pétifiantes ;
 - d) aménagement d'îlots de vieillissement ;
- 9° maintien, voire rétablissement de l'état de conservation favorable des tourbières boisées (91D0*) :
- a) préservation et restauration des tourbières et autres zones humides ;
 - b) restauration de la situation hydrologique naturelle des zones humides ;
 - c) abandon de l'exploitation ;
 - d) aménagement de zones tampons ;
- 10° maintien, voire rétablissement de l'état de conservation favorable des éboulis médio-européens calcaires des étages collinéen à montagnard (8160*), des pentes rocheuses calcaires avec végétation chasmophytique (8210), des pentes rocheuses siliceuses avec végétation chasmophytique (8220) et des roches siliceuses avec végétation pionnière du *Sedo-Scleranthion* ou du *Sedo albi-Veronicion dillenii* (8230) :
- a) préservation et restauration des roches et falaises ;
 - b) aménagement d'un périmètre de protection autour des falaises ;
 - c) abandon de l'exploitation ;
 - d) gestion par débroussaillage ponctuel, le cas échéant ;
- 11° maintien, voire rétablissement de l'état de conservation favorable de la population du *Trichomanes* remarquable *Trichomanes speciosum* :
- a) préservation et restauration des falaises et roches ;
 - b) installation d'un périmètre de protection autour des falaises et roches, et aménagement d'îlots de vieillissement ;
- 12° maintien, voire rétablissement de l'état de conservation favorable des forêts de pentes, éboulis ou ravins du *Tilio-Acerion* (9180*) :
- a) préservation, restauration et extension surfacique des futaies feuillues ;
 - b) préservation et restauration des micro-stations ;
 - c) préservation de gros arbres, d'arbres de classes d'âge avancées, d'arbres biotopes et d'arbres morts ;
 - d) aménagement d'îlots de vieillissement ;
- 13° maintien, voire rétablissement de l'état de conservation favorable des grottes non-exploitées par le tourisme (8310) :
- a) préservation et restauration des grottes ;
 - b) sécurisation des entrées des grottes ;
- 14° maintien, voire rétablissement de l'état de conservation favorable des hêtraies du *Luzulo-Fagetum* (9110) et des hêtraies de l'*Asperulo-Fagetum* (9130) :
- a) préservation, restauration et extension surfacique des futaies feuillues ;
 - b) préservation et restauration des micro-stations ;
 - c) préservation de gros arbres, d'arbres de classes d'âge avancées, d'arbres biotopes et d'arbres morts ;
 - d) aménagement de lisières structurées ;
 - e) aménagement d'îlots de vieillissement ;

- f) désignation de forêts en évolution libre ;
- 15° maintien, voire rétablissement de l'état de conservation favorable des chênaies pédonculées ou des chênaies-charmaies sub-atlantiques et médio-européennes du *Carpinion betuli* (9160) :
- a) préservation et restauration des futaies feuillues ;
 - b) préservation et restauration des micro-stations ;
 - c) préservation de gros arbres, d'arbres de classes d'âge avancées, d'arbres biotopes et d'arbres morts ;
 - d) aménagement de lisières structurées ;
 - e) aménagement d'îlots de vieillissement ;
- 16° maintien, voire rétablissement de l'état de conservation favorable de la population du Murin de Bechstein *Myotis bechsteinii* :
- a) préservation et restauration de futaies feuillues stratifiées irrégulières présentant des strates herbacées et arbustives ;
 - b) préservation de gros arbres, d'arbres de classes d'âge avancées, d'arbres biotopes et d'arbres morts ;
 - c) préservation et restauration de mardelles ;
 - d) aménagement de lisières structurées et d'îlots de vieillissement ;
- 17° maintien, voire rétablissement de l'état de conservation favorable de la population du Grand Murin *Myotis myotis* :
- a) préservation et restauration de futaies feuillues de classes d'âge avancées ;
 - b) aménagement de lisières structurées et d'îlots de vieillissement ;
 - c) amélioration de la connectivité écologique ;
- 18° maintien, voire rétablissement de l'état de conservation favorable de la population du Dicrane vert *Dicranum viride* :
- a) préservation et restauration des futaies feuillues ;
 - b) préservation de gros arbres, d'arbres de classes d'âge avancées, d'arbres biotopes et d'arbres morts ;
 - c) aménagement d'îlots de vieillissement ;
- 19° maintien, voire rétablissement de l'état de conservation favorable des pelouses sèches semi-naturelles et faciès d'emboisement sur calcaires (*Festuco-Brometalia*) (6210*) :
- a) préservation, restauration et extension surfacique des pelouses sèches ;
 - b) gestion par pâturage ou fauchage extensif ;
 - c) renonciation à l'emploi de fertilisants ;
- 20° restauration des landes sèches européennes (4030) et des formations à *Juniperus communis* sur landes ou pelouses calcaires (5130) :
- a) restauration et extension surfacique des landes et des formations à Genévrier sur landes ou pelouses calcaires ;
 - b) gestion par pâturage extensif ou fauchage pluriannuel ;
 - c) renonciation à l'emploi de fertilisants ;

21° maintien, voire rétablissement de l'état de conservation favorable des prairies maigres de fauche de basse altitude (*Alopecurus pratensis*, *Sanguisorba officinalis*) (6510) :

- a) préservation, restauration et extension surfacique des prairies maigres de fauche ;
- b) exploitation extensive, y favoriser le fauchage tardif ;
- c) renonciation à l'emploi de fertilisants ;

22° maintien, voire rétablissement de l'état de conservation favorable du Murin à oreilles échancrées *Myotis emarginatus* et du Grand Rhinolophe *Rhinolophus ferrumequinum* :

- a) préservation et restauration des pâtures riches en structures paysagères telles que vergers, bocages, bosquets et ripisylves, ainsi que des lisières forestières structurées ;
- b) amélioration de la connectivité écologique ;
- c) renonciation à l'emploi d'insecticides ;

23° maintien, voire rétablissement de l'état de conservation favorable de la population de l'Écaille chinée *Callimorpha quadripunctaria* (syn. : *Euplagia quadripunctaria*) :

- a) préservation et restauration des herbages, bandes herbacées, mégaphorbiaies, structures paysagères et lisières forestières structurées ;
- b) renonciation à l'emploi d'insecticides.

Description scientifique de la zone spéciale de conservation « Vallée de l'Ernz noire / Beaufort / Berdorf »

Code de la zone : LU0001011

Superficie : 4.361,99 ha

Caractère général de la zone :

Situation :

La zone couvre la région du « Mullerthal » et les régions avoisinantes. Elle comprend les vallées de l'Ernz noire et ses affluents, de l'Aesbech, de la Lauterburerbach et une partie de la Sûre inférieure frontalière ainsi que les massifs forestiers des régions de Beaufort, de Berdorf, de Consdorf et de Graulinster.

Milieu physique :

Le grès de Luxembourg affleure sur la majeure partie du site. Dans les vallées de la Sûre et de l'Ernz noire, sous les éboulis de pente et fonds alluviaux, émergent les couches à psiloceras planorbe, la série des diverses strates du Keuper moyen composées des couches à marnolites compactes, des marnes rouges gypsifères, des marnes à pseudomorphose de sel et au point de confluence des deux vallées apparaissent les couches du Muschelkalk supérieur. Près de 2/3 de la zone sont couverts par des sols sableux, limono- sableux et sableux limoneux, non gleyifiés. Au nord de la zone, on retrouve dans les vallées de l'Ernz noire et de la Sûre, des sols argileux à argileux lourds.

Occupation du sol :

La région est caractérisée par l'importance des surfaces boisées (4/5^e du site). La forêt feuillue occupe un peu plus de 3/5^e des surfaces boisées et les types forestiers dominants sont les forêts acidophiles et neutroclines à mull, les 2/5^e restants sont occupés par la forêt de conifères et la forêt mélangée (feuillues/résineux). Les territoires agricoles inclus dans la zone sont pour l'essentiel exploités en tant que prairies (7/10^e des surfaces agricoles) majoritairement pâturées, cultures annuelles (1/5^e) et vergers. Les prairies humides, peu ou non amendées (prairies extensives), sont peu nombreuses.

Qualité et importance écologiques de la zone :

Intérêts selon la directive « Habitats » :

La zone abrite 17 types d'habitats de l'annexe I, dont six sont prioritaires, et se prête à la restauration de deux autres types d'habitats visés par ladite directive. La topographie accidentée et les variations de la géologie et des caractéristiques du sol confèrent à la région une grande variété de conditions climatologiques et stationnelles.

La qualité des cours d'eau, dont certains correspondent aux rivières des étages planitaire à montagnard avec végétation du *Ranunculion fluitantis* et du *Callitriche-Batrachion* (3260), confère à cette zone un intérêt pour la conservation des espèces de poissons et notamment pour la Lamproie de Planer *Lampetra planeri* et le Chabot commun *Cottus gobio*. Depuis quelques années le Castor d'Europe *Castor fiber* est de retour au niveau de la Sûre inférieure.

Dans les vallées encaissées, les forêts alluviales à *Alnus glutinosa* et *Fraxinus excelsior* (*Alno-Padion*, *Alnion incanae*, *Salicion albae*) (91E0*), habitat prioritaire, sont bien représentées. Au niveau des zones humides ainsi que le long des cours d'eau et des lisières forestières, sont à restaurer les mégaphorbiaies hygrophiles d'ourlets planitiaires et des étages montagnard à alpin (6430) jouant un rôle important pour la connectivité écologique, entre autres pour le Triton crêté *Triturus cristatus*, espèce cible importante de la zone. D'ailleurs, il y a lieu de souligner l'importance des mares, dont certaines peuvent être qualifiées en tant que plans d'eau eutrophes naturels avec végétation du *Magnopotamion* ou *Hydrocharition* (3150), comme habitat (potentiel) et biotope relais pour cette même espèce notamment.

Plusieurs habitats prioritaires sont caractéristiques pour la zone. Les sources pétrifiantes avec formation de travertins (*Cratoneurion*) (7220*) sont nombreuses dans la zone et quasiment limitées à celle-ci. L'« Elteschmuer » représente une belle tourbière boisée (91D0*), habitat également très rare dans le pays, avec plusieurs espèces remarquables. De par l'étendue de certaines stations et leur homogénéité, les forêts de pentes, éboulis ou ravins du *Tilio-Acerion* (9180*) qu'on rencontre sont les plus remarquables du pays sur substrat calcaire. À mentionner encore la présence de pelouses sèches semi-naturelles et faciès d'embuisonnement sur calcaires (*Festuco-Brometalia*) (6210*) hébergeant entre autres plusieurs espèces d'orchidées.

Également caractéristiques pour la zone sont les habitats liés aux affleurements rocheux, notamment les éboulis médio-européens calcaires des étages collinéen à montagnard (8160*), habitat prioritaire, les pentes rocheuses calcaires ainsi que siliceuses avec végétation chasmophytique (8210, 8220) et les roches siliceuses avec végétation pionnière du *Sedo-Scleranthion* ou du *Sedo albi-Veronicion dillenii* (8230) qui sont bien représentés. Ils hébergent un grand nombre de mousses et lichens rares, comme le Trichomanès remarquable *Trichomanes speciosum*. Signalons encore la présence de grottes non-exploitées par le tourisme (8310) d'un grand intérêt faunistique. Ces grottes naturelles sont des lieux d'hibernation d'importance nationale voire transfrontalière pour la conservation de nombreuses espèces de chiroptères, d'au moins trois figurent à l'annexe II, le Grand Murin *Myotis myotis*, le Murin à oreilles échanquées *Myotis emarginatus* et le Grand Rhinolophe *Rhinolophus ferrumequinum*. Les nombreuses cavités rocheuses et falaises parsemées de fentes constituent autant de gîtes de transit, sites de mâles et sites de reproduction. Durant la période estivale, plusieurs espèces de chauves-souris chassent dans la zone et particulièrement le long des vallées de l'Ernz noire et de la Sûre.

Les forêts, notamment les hêtraies du *Luzulo-Fagetum* (9110) et de l'*Asperulo-Fagetum* (9130) ainsi que les chênaies pédonculées ou des chênaies-charmaies sub-atlantiques et médio-européennes du *Carpinion betuli* (9160) sont très proches de leur état naturel et l'on peut parler de forêt à « longue continuité historique ». De par la présence élevée de gros arbres, d'arbres de classes d'âge avancées, d'arbres biotopes et d'arbres morts, grandes parties de ces forêts présentent une qualité élevée pour accueillir le Murin de Bechstein *Myotis bechsteinii*. Par rapport aux espèces floristiques, la présence de la mousse Dicrane vert *Dicranum viride* est à souligner. Au niveau des landes, il y a lieu de mentionner des sites potentiels pour la restauration de micro-stations de landes sèches européennes (4030) en forêts.

Au niveau des milieux ouverts, il y a lieu de mentionner les prairies maigres de fauche de basse altitude (*Alopecurus pratensis*, *Sanguisorba officinalis*) (6510), ainsi que la présence de

sites présentant un grand potentiel pour la restauration des formations à *Juniperus communis* sur landes ou pelouses calcaires (5130).

Finalement, l'espèce de papillon prioritaire Écaille chinée *Callimorpha quadripunctaria* (syn. : *Euplagia quadripunctaria*) peut être rencontrée au niveau de nombreux habitats et structures paysagères de la zone tels que les lisières forestières structurées, les mégaphorbiaies ou les herbages.

Autres intérêts écologiques :

Les massifs forestiers et les environs accueillent le Muscardin *Muscardinus avellanarius*, ainsi que différentes espèces de chauves-souris visées par l'annexe IV de la directive « Habitats » et constituent un corridor important pour le Chat sauvage *Felis silvestris*. Le Léopard des neiges *Panthera pardus* occupe les habitats rocheux de la zone.

Plusieurs espèces de l'annexe I de la directive « Oiseaux » sont également présentes dans la zone. La Cigogne noire *Ciconia nigra* est observée régulièrement, se nourrissant dans les plaines alluviales et au niveau des cours, où l'on peut également observer le Martin pêcheur *Alcedo atthis*. Les nombreuses falaises et parois rocheuses sont des sites de nidification du Grand-duc d'Europe *Bubo bubo* et du Faucon pèlerin. En outre, les massifs forestiers abritent des espèces d'oiseaux cavernicoles, notamment le Pic noir *Dryocopus martius*, nombreux dans les hêtraies de la zone, et le Pic mar *Dendrocopos medius*, au niveau des chênaies.

L'hétérogénéité stationnelle et le bon état de conservation des formations végétales expliquent la présence de nombreuses espèces de bryophytes et de marchantiophytes rares. Les lichens, dont certaines espèces rarissimes, sont également exceptionnellement bien représentés, notamment certaines espèces très sensibles à toute perturbation de l'écosystème forestier, ce qui témoigne de la longue continuité des forêts. La zone abrite également un grand nombre de fougères très rares, ainsi que les seuls peuplements relictuels du Pin sylvestre *Pinus sylvestris* indigène du Luxembourg.

Projet de règlement grand-ducal

Projet de règlement grand-ducal du ... désignant zone spéciale de conservation et déclarant obligatoire la zone « Vallée de l'Ernz noire / Beaufort / Berdorf », et modifiant le règlement grand-ducal du 6 novembre 2009 portant désignation des zones spéciales de conservation

Nous Henri, Grand-Duc de Luxembourg, Duc de Nassau,

Vu les articles 2, 4, 31 à 35 et 37, de la loi du 18 juillet 2018 concernant la protection de la nature et des ressources naturelles ;

Vu la fiche financière ;

Vu l'avis de l'Observatoire de l'environnement naturel ;

Vu les avis de la Chambre de commerce, de la Chambre des métiers et de la Chambre d'agriculture [à demander] ;

Notre Conseil d'État entendu [à demander] ;

Sur le rapport de Notre Ministre de l'Environnement, du Climat et du Développement durable, et après délibération du Gouvernement en conseil ;

Arrêtons :

Art. 1^{er}. Est désignée zone spéciale de conservation et déclarée obligatoire la zone « Vallée de l'Ernz noire / Beaufort / Berdorf », ci-après la « zone spéciale de conservation », référencée sous le code LU0001011, et faisant partie intégrante du réseau Natura 2000.

Art. 2. La zone spéciale de conservation est désignée en vue :

- 1° du maintien ou, le cas échéant, du rétablissement de l'état de conservation favorable des habitats et espèces d'intérêt communautaire mentionnés à l'article 3 ;
- 2° de la préservation, du maintien ou, le cas échéant, du rétablissement de la structure et des fonctions spécifiques des habitats d'intérêt communautaire mentionnés à l'article 3 , ainsi que de l'état de conservation de leurs espèces typiques ;
- 3° de la préservation, du maintien ou, le cas échéant, du rétablissement d'une diversité, d'une superficie et d'une qualité des habitats des espèces d'intérêt communautaire mentionnées à l'article 3 ;
- 4° de la protection contre les perturbations touchant les espèces d'intérêt communautaire mentionnés à l'article 3 , pour autant que ces perturbations soient susceptibles d'avoir un effet significatif eu égard aux objectifs du présent article ;
- 5° de sa contribution à la cohérence du réseau Natura 2000 tant au niveau national qu'au sein de l'Union européenne.

Art. 3. Les objectifs spécifiques de conservation de la zone spéciale de conservation, ainsi que les mesures de conservation spéciales à assurer afin de maintenir ou, le cas échéant, rétablir l'état de conservation favorable des habitats et espèces d'intérêt communautaire visés, en l'occurrence à travers les mesures de conservation visées aux articles 32 à 35 et 37 de la loi modifiée du 18 juillet 2018 concernant la protection de la nature et des ressources naturelles, sont :

24° maintien, voire rétablissement de l'état de conservation favorable des rivières des étages planitiaire à montagnard avec végétation du *Ranunculion fluitantis* et du *Callitriche-Batrachion* (3260) :

- a) maintien et amélioration de la qualité de l'eau et de l'hydromorphologie de l'Ernz noire, de l'Aesbech et de la Lauterburerbach ainsi que de leurs affluents ;
- b) restauration de la dynamique naturelle de la plaine alluviale ;
- c) rétablissement de la connectivité écologique des cours d'eau ;
- d) aménagement de bandes de protection herbagères le long des cours d'eau et autour des sources ;

25° maintien, voire rétablissement de l'état de conservation favorable des populations de la Lamproie de Planer *Lampetra planeri* et du Chabot commun *Cottus gobio* :

- a) maintien et amélioration de la qualité de l'eau et de l'hydromorphologie de l'Ernz noire, de l'Aesbech et de la Lauterburerbach ainsi que de leurs affluents ;
- b) restauration de la dynamique naturelle de la plaine alluviale ;
- c) rétablissement de la connectivité écologique des cours d'eau ;
- d) aménagement de bandes de protection herbagères le long des cours d'eau et autour des sources ;

26° rétablissement de l'état de conservation favorable de la population du Castor d'Europe *Castor fiber* :

- a) préservation et restauration des zones humides, mégaphorbiaies, ripisylves et forêts alluviales ou humides ;
- b) amélioration de l'hydromorphologie des cours d'eau ;

27° rétablissement de l'état de conservation favorable des forêts alluviales à *Alnus glutinosa* et *Fraxinus excelsior* (*Alno-Padion*, *Alnion incanae*, *Salicion albae*) (91E0*) :

- a) restauration et extension surfacique des forêts alluviales ;
- b) maintien et amélioration de la qualité de l'eau et de l'hydromorphologie de l'Ernz noire, de l'Aesbech et de la Lauterburerbach ainsi que de leurs affluents ;
- c) restauration de la dynamique naturelle de la plaine alluviale ;
- d) abandon de l'exploitation ;

28° rétablissement de l'état de conservation favorable des mégaphorbiaies hygrophiles d'ourlets planitiaux et des étages montagnard à alpin (6430) :

- a) préservation, restauration et extension surfacique des ourlets le long des cours d'eau et lisières forestières ;
- b) fauchage très tardif voire pluriannuel ;

29° maintien, voire rétablissement de l'état de conservation favorable des lacs et plans d'eau eutrophes naturels avec végétation du *Magnopotamion* ou *Hydrocharition* (3150) :

- a) préservation et restauration des plans d'eau ;
- b) aménagement de nouveaux plans d'eau ;
- c) aménagement de bandes de protection herbagères autour des plans d'eau ;

30° maintien, voire rétablissement de l'état de conservation favorable de la population du Triton crêté *Triturus cristatus* :

- a) préservation et restauration des plans d'eau, ainsi que des zones humides, structures paysagères et boisements limitrophes ;
- b) amélioration de la connectivité écologique ;

31° maintien, voire rétablissement de l'état de conservation favorable des sources pétrifiantes avec formation de travertins (*Cratoneurion*) (7220*) :

- a) conservation et restauration des sources pétrifiantes ;
- b) préservation de l'écoulement ;
- c) installation d'un périmètre de protection autour des sources pétrifiantes ;
- d) aménagement d'îlots de vieillissement ;

32° maintien, voire rétablissement de l'état de conservation favorable des tourbières boisées (91D0*) :

- a) préservation et restauration des tourbières et autres zones humides ;
- b) restauration de la situation hydrologique naturelle des zones humides ;
- c) abandon de l'exploitation ;
- d) aménagement de zones tampons ;

33° maintien, voire rétablissement de l'état de conservation favorable des éboulis médio-européens calcaires des étages collinéen à montagnard (8160*), des pentes rocheuses calcaires avec végétation chasmophytique (8210), des pentes rocheuses siliceuses avec végétation chasmophytique (8220) et des roches siliceuses avec végétation pionnière du *Sedo-Scleranthion* ou du *Sedo albi-Veronicion dillenii* (8230) :

- a) préservation et restauration des roches et falaises ;
- b) aménagement d'un périmètre de protection autour des falaises ;
- c) abandon de l'exploitation ;
- d) gestion par débroussaillage ponctuel, le cas échéant ;

34° maintien, voire rétablissement de l'état de conservation favorable de la population du Trichomanes remarquable *Trichomanes speciosum* :

- a) préservation et restauration des falaises et roches ;
- b) installation d'un périmètre de protection autour des falaises et roches, et aménagement d'îlots de vieillissement ;

35° maintien, voire rétablissement de l'état de conservation favorable des forêts de pentes, éboulis ou ravins du *Tilio-Acerion* (9180*) :

- a) préservation, restauration et extension surfacique des futaies feuillues ;
- b) préservation et restauration des micro-stations ;

- c) préservation de gros arbres, d'arbres de classes d'âge avancées, d'arbres biotopes et d'arbres morts ;
 - d) aménagement d'îlots de vieillissement ;
- 36° maintien, voire rétablissement de l'état de conservation favorable des grottes non-exploitées par le tourisme (8310) :
- a) préservation et restauration des grottes ;
 - b) sécurisation des entrées des grottes ;
- 37° maintien, voire rétablissement de l'état de conservation favorable des hêtraies du *Luzulo-Fagetum* (9110) et des hêtraies de l'*Asperulo-Fagetum* (9130) :
- a) préservation, restauration et extension surfacique des futaies feuillues ;
 - b) préservation et restauration des micro-stations ;
 - c) préservation de gros arbres, d'arbres de classes d'âge avancées, d'arbres biotopes et d'arbres morts ;
 - d) aménagement de lisières structurées ;
 - e) aménagement d'îlots de vieillissement ;
 - f) désignation de forêts en évolution libre ;
- 38° maintien, voire rétablissement de l'état de conservation favorable des chênaies pédonculées ou des chênaies-charmaies sub-atlantiques et médio-européennes du *Carpinion betuli* (9160) :
- a) préservation et restauration des futaies feuillues ;
 - b) préservation et restauration des micro-stations ;
 - c) préservation de gros arbres, d'arbres de classes d'âge avancées, d'arbres biotopes et d'arbres morts ;
 - d) aménagement de lisières structurées ;
 - e) aménagement d'îlots de vieillissement ;
- 39° maintien, voire rétablissement de l'état de conservation favorable de la population du Murin de Bechstein *Myotis bechsteinii* :
- a) préservation et restauration de futaies feuillues stratifiées irrégulières présentant des strates herbacées et arbustives ;
 - b) préservation de gros arbres, d'arbres de classes d'âge avancées, d'arbres biotopes et d'arbres morts ;
 - c) préservation et restauration de mardelles ;
 - d) aménagement de lisières structurées et d'îlots de vieillissement ;
- 40° maintien, voire rétablissement de l'état de conservation favorable de la population du Grand Murin *Myotis myotis* :
- a) préservation et restauration de futaies feuillues de classes d'âge avancées ;
 - b) aménagement de lisières structurées et d'îlots de vieillissement ;
 - c) amélioration de la connectivité écologique ;
- 41° maintien, voire rétablissement de l'état de conservation favorable de la population du Dicrane vert *Dicranum viride* :
- a) préservation et restauration des futaies feuillues ;
 - b) préservation de gros arbres, d'arbres de classes d'âge avancées, d'arbres biotopes et d'arbres morts ;

- c) aménagement d'îlots de vieillissement ;
- 42° maintien, voire rétablissement de l'état de conservation favorable des pelouses sèches semi-naturelles et faciès d'embuissonnement sur calcaires (*Festuco-Brometalia*) (6210*) :
- a) préservation, restauration et extension surfacique des pelouses sèches ;
 - b) gestion par pâturage ou fauchage extensif ;
 - c) renonciation à l'emploi de fertilisants ;
- 43° restauration des landes sèches européennes (4030) et des formations à *Juniperus communis* sur landes ou pelouses calcaires (5130) :
- a) restauration et extension surfacique des landes et des formations à Genévrier sur landes ou pelouses calcaires ;
 - b) gestion par pâturage extensif ou fauchage pluriannuel ;
 - c) renonciation à l'emploi de fertilisants ;
- 44° maintien, voire rétablissement de l'état de conservation favorable des prairies maigres de fauche de basse altitude (*Alopecurus pratensis*, *Sanguisorba officinalis*) (6510) :
- a) préservation, restauration et extension surfacique des prairies maigres de fauche ;
 - b) exploitation extensive, y favoriser le fauchage tardif ;
 - c) renonciation à l'emploi de fertilisants ;
- 45° maintien, voire rétablissement de l'état de conservation favorable du Murin à oreilles échancrées *Myotis emarginatus* et du Grand Rhinolophe *Rhinolophus ferrumequinum* :
- a) préservation et restauration des pâtures riches en structures paysagères telles que vergers, bocages, bosquets et ripisylves, ainsi que des lisières forestières structurées ;
 - b) amélioration de la connectivité écologique ;
 - c) renonciation à l'emploi d'insecticides ;
- 46° maintien, voire rétablissement de l'état de conservation favorable de la population de l'Écaille chinée *Callimorpha quadripunctaria* (syn. : *Euplagia quadripunctaria*) :
- a) préservation et restauration des herbages, bandes herbacées, mégaphorbiaies, structures paysagères et lisières forestières structurées ;
 - b) renonciation à l'emploi d'insecticides.

Art. 4. Les mesures de conservation spéciales de la zone spéciale de conservation sont déclinées en objectifs opérationnels et précisées dans un plan de gestion approprié.

Art. 5. La délimitation de la zone spéciale de conservation est indiquée sur le plan figurant en annexe. La zone spéciale de conservation couvre une superficie totale de 4.361,99 hectares.

Art. 6. Le règlement grand-ducal du 6 novembre 2009 portant désignation des zones spéciales de conservation est modifié comme suit :

- 1° À l'article 4, le point (9.) est supprimé.
- 2° L'annexe 1 est modifiée comme suit :
 - a) Au tableau 1, la ligne portant le numéro 9, faisant référence au site LU0001011, est supprimée.
 - b) À la carte 1, la référence au site LU0001011 est supprimée.
 - c) Au tableau 2, la ligne portant le numéro LU0001011 est supprimée.
 - d) Au tableau 3, la ligne portant le numéro LU0001011 est supprimée.
- 3° À l'annexe 2, la carte portant le titre « Zone Spéciale de Conservation "Vallée de l'Ernz noire / Beaufort / Berdorf" (LU0001011) » est supprimée.

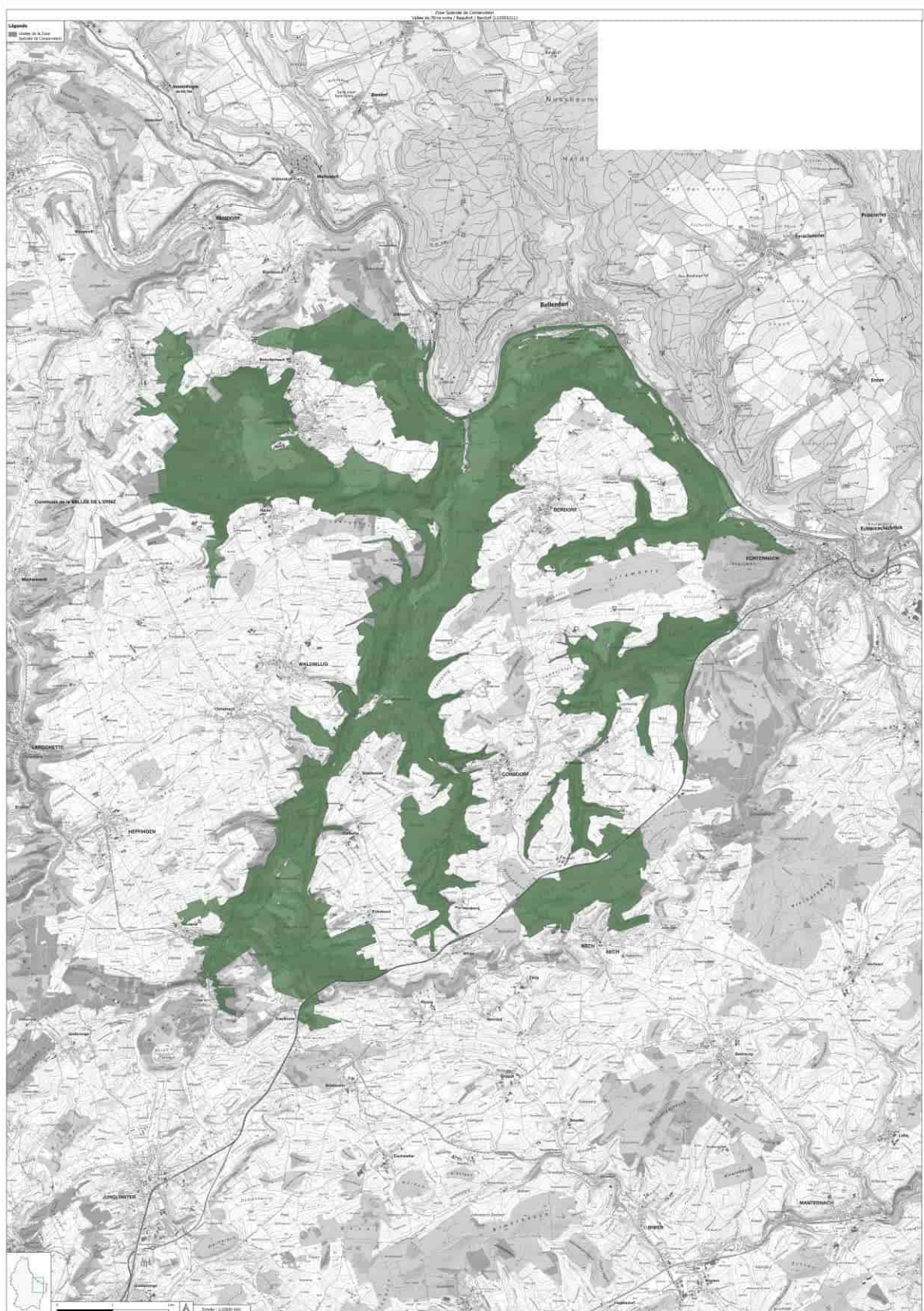
Art. 7. La référence au présent règlement se fait sous la forme suivante : « règlement grand-ducal du ... désignant zone spéciale de conservation la zone "Vallée de l'Ernz noire / Beaufort / Berdorf" ».

Art. 8. Notre ministre ayant l'Environnement dans ses attributions est chargé de l'exécution du présent règlement qui sera publié au Journal officiel du Grand-Duché de Luxembourg.

La Ministre de l'Environnement, du Climat et du Développement durable

Joëlle Welfring

ANNEXE



Exposé des motifs

L'objet du présent projet de désignation, incluant l'avant-projet de règlement grand-ducal y relatif, est double :

- 1° la désignation de la zone « Vallée de l'Ernz noire / Beaufort / Berdorf » en tant que zone spéciale de conservation ; et
- 2° la suppression des dispositions relatives à la zone spéciale de conservation « Vallée de l'Ernz noire / Beaufort / Berdorf » dans le règlement grand-ducal du 6 novembre 2009 portant désignation des zones spéciales de conservation.

En effet, ladite zone spéciale de conservation avait déjà été désignée par la loi modifiée du 19 janvier 2004 concernant la protection de la nature et des ressources naturelles, et ses objectifs de conservation avaient été précisés par le règlement grand-ducal du 6 novembre 2009 portant désignation des zones spéciales de conservation.

Cependant, vue les mesures de gestion y effectuées et la disponibilité d'informations issues des cartographies et inventaires, une actualisation, voire une précision des objectifs et mesures de conservation, ainsi que de la délimitation de ladite zone spéciale de conservation s'impose, tel que sollicité par la Direction Générale Environnement de la Commission européenne.

Dans un souci de sécurité juridique et afin de donner une meilleure visibilité aux différentes zones spéciales de conservation et de leurs objectifs et mesures de conservation, ainsi qu'aux modifications apportées, il est proposé de dissocier les différentes zones spéciales de conservation au fur et à mesure de leur actualisation et d'adopter un règlement grand-ducal individuel pour chacune des zones spéciales de conservation.

Le présent projet de désignation, y inclus l'avant-projet de règlement grand-ducal, vise à désigner la zone spéciale de conservation dénommée « Vallée de l'Ernz noire / Beaufort / Berdorf » en exécution des articles 2, 4, 31 à 35 et 37 de la loi modifiée du 18 juillet 2018 concernant la protection de la nature et des ressources naturelles. Ladite zone est sise sur les territoires des communes de Berdorf, d'Echternach, de Consdorf, de Bech, de Junglinster, de Heffingen, de Waldbillig, de la Vallée de l'Ernz, de Beaufort et de Reisdorf, couvrant la région du « Mullerthal » et les régions avoisinantes. Elle comprend la vallée de l'Ernz noire et ses affluents, l'Aesbech, la Lauterburerbach et une partie de la Sûre frontalière ainsi que les massifs forestiers des régions de Beaufort, de Berdorf, de Consdorf et de Graulinger.

Le présent projet de désignation et les documents y relatifs seront soumis à la procédure de désignation prévue à l'article 31 de ladite loi du 18 juillet 2018.

Commentaires des articles

Ad article 1^{er} : Cet article formule la visée du présent règlement grand-ducal qui est la désignation d'une zone appelée « Vallée de l'Ernz noire / Beaufort / Berdorf » en tant que zone spéciale de conservation en vertu de la loi du 18 juillet 2018 concernant la protection de la nature et des ressources naturelles. Il précise la référence de la zone qui correspond au code LU0001011. En plus, cet article indique que la zone sous question fait partie du réseau écologique européen de zones protégées, appelé Natura 2000.

Ad article 2 : Cet article liste les objectifs de conservation généraux de ladite zone spéciale de conservation qui visent le maintien, voire la restauration de l'état de conservation favorable des habitats et espèces d'intérêt communautaire, pour lesquels la zone est désignée et qui figurent à l'article 3. Ladite zone est également désignée en vue de la mise en œuvre de mesures appropriées pour y éviter la pollution ou la détérioration des habitats de ces espèces, ainsi que les perturbations touchant ces espèces, pour autant qu'elles aient un effet significatif. En tant que partie intégrante du réseau Natura 2000, cette zone contribue à la cohésion du réseau écologique européen de zones protégées.

Ad article 3 : Cet article liste les habitats et espèces d'intérêt communautaire pour lesquels la zone est désignée, tout en formulant les objectifs et mesures de conservation spéciales sur base de leur état de conservation et de leurs exigences écologiques spécifiques respectives. La gestion appropriée de la zone telle que formulée par les objectifs et mesures de conservation devra garantir le maintien, voire le rétablissement de l'état de conservation favorable desdits habitats et espèces.

Les objectifs et mesures de conservation ont été formulés de manière assez générale afin de permettre une certaine flexibilité dans le choix des mesures de gestion à mettre en œuvre en tenant compte des particularités écologiques de la zone ainsi que des prérogatives des propriétaires et exploitants des terrains concernés.

Ad article 4 : Les mesures de conservation sont précisées et quantifiées sous forme d'objectifs opérationnels dans le plan de gestion relatif à ladite zone, à élaborer en vertu de l'article 35 de ladite loi du 18 juillet 2018.

Ad article 5 : Cet article indique que la délimitation de la zone spéciale de conservation est précisée sur base d'un plan topographique figurant en annexe du règlement grand-ducal et que ladite délimitation est également consultable sous forme électronique. Finalement, cet article indique la superficie en hectares de la zone spéciale de conservation.

Ad article 6 : Cet article supprime toutes les dispositions et références relatives à la zone spéciale de conservation « Vallée de l'Ernz noire / Beaufort / Berdorf », codée LU0001011, du règlement grand-ducal du 6 novembre 2009 portant désignation des zones spéciales de conservation.

Ad article 7 : Cet article introduit l'intitulé de citation.

Ad article 8 : Cet article comporte la formule exécutoire.

Fiche financière

Intitulé du projet : Projet de désignation relatif à la zone spéciale de conservation et déclarant obligatoire la zone « Vallée de l'Ernz noire / Beaufort / Berdorf », et modifiant le règlement grand-ducal du 6 novembre 2009 portant désignation des zones spéciales de conservation

Ministère initiateur : Ministère de l'Environnement, du Climat et du Développement durable

Suivi du projet par : Monsieur Gilles Biver / Madame Elisabeth Kirsch

Tél. : 2478-6834 / -6883

Courriel : gilles.biver@mev.etat.lu / elisabeth.kirsch@mev.etat.lu

Néant

S'agissant d'une zone spéciale de conservation d'ores et déjà désignée par voie de règlement grand-ducal, le projet de désignation relatif à la zone spéciale de conservation et déclarant obligatoire la zone « Vallée de l'Ernz noire / Beaufort / Berdorf », et modifiant le règlement grand-ducal du 6 novembre 2009 portant désignation des zones spéciales de conservation n'impliquera pas la mise à disposition de moyens financiers supplémentaires, par rapport à sa désignation initiale.

Luxembourg, le 10 février 2023

Avis de l'Observatoire de l'Environnement concernant le projet de désignation de la zone spéciale de conservation « Vallée de l'Ernz noire / Beaufort / Berdorf » (ZSC LU0001011) conformément à l'article 31(5) de la loi modifiée du 18 juillet 2018 concernant la protection de la nature et des ressources naturelles

Lors de la séance du 30 janvier 2023, l'Observatoire de l'environnement naturel a analysé le projet de désignation de la zone spéciale de conservation « Vallée de l'Ernz noire / Beaufort / Berdorf » (ZSC LU0001011) ainsi que les contributions y relatives reçues dans le cadre de la consultation publique du dossier Région Est & Moselle présenté par le Ministère de l'Environnement, du Climat et du Développement durable.

L'Observatoire émet un avis favorable concernant le projet de désignation de la zone spéciale de conservation « Vallée de l'Ernz noire / Beaufort / Berdorf » (ZSC LU0001011) tel qu'il lui a été soumis.

Texte coordonné

Règlement grand-ducal modifié du 6 novembre 2009 portant désignation des zones spéciales de conservation

Art. 1^{er}. (1.) La liste nationale relative à la directive 92/43/CEE figurant à l'annexe 5 de la loi modifiée du 19 janvier 2004 concernant la protection de la nature et des ressources naturelles est remplacée par la liste figurant au point 1 de l'annexe 1 du présent règlement.

(2.) La carte 2 de la loi précitée est remplacée par la carte 1 de l'annexe 1 du présent règlement.

Art. 2. Sont désignées comme zones spéciales de conservation les zones de la liste nationale figurant au tableau 1 de l'annexe 1 du présent règlement. La délimitation des zones est indiquée sur les plans figurant à l'annexe 2 du présent règlement. Toutefois les surfaces occupées par les chemins repris, les routes nationales et les autoroutes, incluant les assises routières, les accotements et les talus construits, existant au moment de l'entrée en vigueur du présent règlement ne font pas partie des zones spéciales de conservation.

Art. 3. Les zones spéciales de conservation visées à l'article 2 sont désignées en vue du maintien ou, le cas échéant, le rétablissement dans un état de conservation favorable, des habitats naturels et habitats d'espèces qui leur sont associés aux tableaux 2 et 3 de l'annexe 1 du présent règlement.

Art. 4. Pour chaque zone spéciale de conservation, les objectifs de conservation principaux suivants sont à atteindre, le cas échéant, à travers les mesures de conservation visées aux articles 37 et 38 de la loi modifiée du 19 janvier 2004 concernant la protection de la nature et des ressources naturelles:

(1.) Vallée de l'Our de Ouren à Wallendorf-Pont (LU0001002)

(a.) maintien et amélioration de la qualité de l'eau et de la structure de l'Our et de ses affluents; en particulier maintien dans un état de conservation favorable respectivement restauration des rivières avec végétation du Ranunculion fluitantis et du Callitricho-Batrachion (3260) et des populations de la Lamproie de Planer *Lampetra planeri* et du Saumon *Salmo salar*

(b.) maintien dans un état de conservation favorable des roches siliceuses avec végétation pionnière (8230) et des pentes rocheuses siliceuses avec végétation chasmophytique (8220)

(c.) maintien dans un état de conservation favorable respectivement restauration des prairies à Molinie (6410), des formations herbueses à Nard (6230*) et des prairies maigres de fauche (6510)

(d.) maintien dans un état de conservation favorable et extension surfacique des mégaphorbiaies (6430)

(e.) maintien dans un état de conservation favorable, restauration et extension surfacique des forêts alluviales (91E0*)

(f.) maintien dans un état de conservation favorable des forêts de ravin (9180*)

(g.) maintien dans un état de conservation favorable des hêtraies du Luzulo-Fagetum (9110)

(h.) maintien dans un état de conservation favorable et restauration des populations de l'Ecaille chinée *Callimorpha quadripunctaria* et de la Cordulie à corps fin *Oxygastra curtisii*

(i.) maintien dans un état de conservation favorable et restauration de la population de la Moule perlière *Margaritifera margaritifera* et de la Mulette épaisse *Unio crassus*

(j.) restauration de la population de la Loutre *Lutra lutra*

(k.) maintien dans un état de conservation favorable et restauration des populations du Grand murin *Myotis myotis* et du Murin à oreilles échancrées *Myotis emarginatus*

(2.) Vallée de la Tretterbaach (LU0001003)

- (a.) maintien et amélioration de la qualité de l'eau et de la structure de la Troine et de ses affluents; en particulier maintien dans un état de conservation favorable et restauration de la population de la Lamproie de Planer *Lampetra planeri*
- (b.) maintien dans un état de conservation favorable et restauration des formations herbeuses à Nard (6230*), des prairies à Molinie (6410) et des prairies maigres de fauche (6510)

(3.) Weicherdange – Bréichen (LU0001004)

- (a.) maintien dans un état de conservation favorable et restauration des formations herbeuses à Nard (6230*) et des prairies à Molinie (6410)

(4.) Vallée supérieure de la Wiltz (LU0001005)

- (a.) maintien et amélioration de la qualité de l'eau et de la structure de la Wiltz et de ses affluents; en particulier maintien dans un état de conservation favorable et restauration de la population de la Lamproie de Planer *Lampetra planeri*
- (b.) maintien dans un état de conservation favorable des prairies maigres de fauche (6510)
- (c.) maintien dans un état de conservation favorable, restauration et extension surfacique des forêts alluviales (91E0*)
- (d.) maintien dans un état de conservation favorable et restauration des forêts de ravin (9180*)
- (e.) restauration de la population de la Loutre *Lutra lutra*

(5.) Vallées de la Sûre, de la Wiltz, de la Clerve et du Lellgerbaach (LU0001006)

- (a.) maintien et amélioration de la qualité de l'eau et de la structure de la Sûre, de la Wiltz, de la Clerve, de la Lellgerbaach et de leurs affluents; en particulier maintien dans un état de conservation favorable respectivement restauration des rivières avec végétation du Ranunculion fluitantis et du Callitricho-Batrachion (3260) et des populations de la Lamproie de Planer *Lampetra planeri* et du Saumon *Salmo salar*
- (b.) maintien dans un état de conservation favorable des roches siliceuses avec végétation pionnière (8230), des pentes rocheuses siliceuses avec végétation chasmophytique (8220) et des éboulis siliceux (8150)
- (c.) maintien dans un état de conservation favorable et restauration des formations herbeuses à Nard(6230*) et des prairies maigres de fauche (6510)
- (d.) maintien dans un état de conservation favorable et extension surfacique des mégaphorbiaies (6430)
- (e.) maintien dans un état de conservation favorable et restauration des landes sèches (4030) et des pelouses sèches (6210*)
- (f.) maintien dans un état de conservation favorable respectivement restauration des forêts de ravin (9180*) et des hêtraies du Luzulo-Fagetum (9110)
- (g.) maintien dans un état de conservation favorable et extension surfacique des forêts alluviales (91E0*)
- (h.) maintien dans un état de conservation favorable et restauration des populations de l'Ecaille chinée *Callimorpha quadripunctaria* et du Damier de la succise *Euphydryas aurinia*

(6.) Vallée supérieure de la Sûre / Lac du barrage (LU0001007)

- (a.) maintien et amélioration de la qualité de l'eau et de la structure de la Sûre et de ses affluents; en particulier maintien dans un état de conservation favorable et restauration des populations de la Bouvière *Rhodeus sericeus amarus* et de la Lamproie de Planer *Lampetra planeri*
- (b.) maintien dans un état de conservation favorable des roches siliceuses avec végétation pionnière (8230), des pentes rocheuses siliceuses avec végétation chasmophytique (8220) et des éboulis siliceux (8150)

- (c.) maintien dans un état de conservation favorable respectivement restauration des formations herbues à Nard (6230*) et des prairies à Molinie (6410)
- (d.) maintien dans un état de conservation favorable et restauration des tourbières de transition (7140), des mégaphorbiaies (6430) et des prairies maigres de fauche (6510)
- (e.) maintien dans un état de conservation favorable, restauration et extension surfacique des forêts alluviales (91E0*)
- (f.) maintien dans un état de conservation favorable et restauration des forêts de ravin (9180*) et des hêtraies du Luzulo-Fagetum (9110)
- (g.) maintien dans un état de conservation favorable et restauration des populations de la Loure *Lutra lutra* et de la Mulette épaisse *Unio crassus*

(7.) Vallée de la Sûre moyenne de Esch/Sûre à Dirbach (LU0001008)

- (a.) maintien et amélioration de la qualité de l'eau et de la structure de la Sûre et de ses affluents; en particulier maintien dans un état de conservation favorable respectivement restauration des rivières avec végétation du Ranunculion fluitantis et du Callitricho-Batrachion (3260) et des populations de la Lamproie de Planer *Lampetra planeri* et du Saumon *Salmo salar*
- (b.) maintien dans un état de conservation favorable et restauration des prairies maigres de fauche (6510)
- (c.) maintien dans un état de conservation favorable des roches siliceuses avec végétation pionnière (8230), des pentes rocheuses siliceuses avec végétation chasmophytique (8220) et des éboulis siliceux (8150)
- (d.) maintien dans un état de conservation favorable et restauration de la population de l'Ecaille chinée *Callimorpha quadripunctaria*

(9.) Vallée de l'Ernz noire / Beaufort / Berdorf (LU0001011)

- (a.) ~~maintien et amélioration de la qualité de l'eau et de la structure de l'Ernz noire, de la Aesbaach, de la Lauterbornerbaach et de leurs affluents; en particulier maintien dans un état de conservation favorable et restauration des rivières avec végétation du Ranunculion fluitantis et du Callitricho-Batrachion (3260) et des populations de la Lamproie de Planer *Lampetra planeri* et du Saumon *Salmo salar*~~
- (b.) ~~maintien dans un état de conservation favorable et restauration des eaux oligo-mésotrophes calcaires avec végétation benthique à *Chara spp.* (3140)~~
- (c.) ~~maintien dans un état de conservation favorable des sources pétrifiantes avec formation de tuf (7220*)~~
- (d.) ~~maintien dans un état de conservation favorable des roches siliceuses avec végétation pionnière (8230), des pentes rocheuses calcaires et siliceuses avec végétation chasmophytique (8210, 8220) ainsi que des grottes naturelles (8310)~~
- (e.) ~~maintien dans un état de conservation favorable et restauration des landes sèches (4030), des pelouses sèches (6210*), des tourbières de transition (7140) et des mégaphorbiaies (6430)~~
- (f.) ~~maintien dans un état de conservation favorable des forêts de ravin (9180*) et des tourbières boisées (91D0*)~~
- (g.) ~~maintien dans un état de conservation favorable et extension des forêts alluviales (91E0*)~~
- (h.) ~~maintien dans un état de conservation favorable des hêtraies acidophiles à *Hex* (9120) et des hêtraies du Luzulo-Fagetum (9110) et du Asperulo-Fagetum (9130)~~
- (i.) ~~maintien dans un état de conservation favorable de la population du Triton crêté *Triturus cristatus*~~
- (j.) ~~maintien dans un état de conservation favorable et restauration des populations du Murin de Bechstein *Myotis bechsteinii*, du Grand murin *Myotis myotis*, du Murin à oreilles échancrées *Myotis emarginatus* et du Grand rhinolophe *Rhinolophus ferrumequinum*~~

(k.) ~~maintien dans un état de conservation favorable respectivement restauration des populations du Trichomanès remarquable *Trichomanes speciosum* et de la Dicrâne verte *Dicranum viride*~~

(12.) Vallée de l'Ernz blanche (LU0001015)

- (a.) maintien et amélioration de la qualité de l'eau et de la structure de l'Ernz blanche et de ses affluents
- (b.) maintien dans un état de conservation favorable des pentes rocheuses calcaires avec végétation chasmophytique (8210)
- (c.) maintien dans un état de conservation favorable et restauration des landes sèches à callune (4030), des pelouses sèches (6210*) et des prairies maigres de fauche (6510)
- (d.) protection des grottes non exploitées par le tourisme (8310)
- (e.) maintien dans un état de conservation favorable et extension surfacique des forêts alluviales (91E0*)
- (f.) maintien dans un état de conservation favorable des hêtraies du Asperulo-Fagetum (9130) et du Luzulo-Fagetum (9110)
- (g.) maintien dans un état de conservation favorable de la population du Triton crêté *Triturus cristatus*
- (h.) maintien dans un état de conservation favorable de la population du Grand murin *Myotis myotis*

(13.) Herborn - Bois de Herborn / Echternach - Haard (LU0001016)

- (a.) maintien dans un état de conservation favorable, respectivement restauration des pelouses sèches (6210*) et des formations à *Juniperus* (5130)
- (b.) maintien dans un état de conservation favorable des hêtraies du Luzulo-Fagetum (9110) et du Asperulo-Fagetum (9130)
- (c.) conservation et restauration des populations du Grand murin *Myotis myotis* et du Murin à oreilles échancrées *Myotis emarginatus*
- (d.) maintien dans un état de conservation favorable et restauration de la population de la Dicrâne verte *Dicranum viride*

(14.) Vallée de la Sûre inférieure (LU0001017)

- (a.) maintien et amélioration de la qualité de l'eau et de la structure de la Sûre inférieure et de ses affluents; en particulier maintien dans un état de conservation favorable et restauration des rivières avec végétation du Ranunculion fluitantis et du Callitricho-Batrachion (3260) et des populations de la Lamproie de Planer *Lampetra planeri* et du Saumon *Salmo salar*
- (b.) maintien dans un état de conservation favorable des pentes rocheuses calcaires avec végétation chasmophytique (8210), des éboulis calcaires (8160*) et des pelouses calcaires karstiques (6110*)
- (c.) maintien dans un état de conservation favorable, respectivement restauration des pelouses sèches (6210*) et des prairies maigres de fauche (6510)
- (d.) maintien dans un état de conservation favorable des hêtraies calcicoles (9150), des forêts de ravins (9180*) et des hêtraies du Asperulo-Fagetum (9130)
- (e.) maintien dans un état de conservation favorable, restauration et extension surfacique des forêts alluviales (91E0*)
- (f.) maintien dans un état de conservation favorable de la population du Grand murin *Myotis myotis*
- (g.) maintien dans un état de conservation favorable et restauration de la population de l'Écaille chinée *Callimorpha quadripunctaria*

(15.) Vallée de la Mamer et de l'Eisch (LU0001018)

- (a.) maintien et amélioration de la qualité de l'eau et de la structure de la Mamer et de l'Eisch et de leurs affluents; en particulier maintien dans un état de conservation favorable

- et restauration des rivières avec végétation du Ranunculion fluitantis et du Callitriche-Batrachion (3260) et de la population de la Lamproie de Planer *Lampetra planeri*
- (b.) maintien dans un état de conservation favorable des eaux oligo-mésotrophes calcaires avec végétation benthique à *Chara spp.* (3140)
 - (c.) maintien dans un état de conservation favorable et restauration des pelouses calcaires de sables xériques(6120*) et des pelouses calcaires karstiques (6110*)
 - (d.) maintien dans un état de conservation favorable des pentes rocheuses calcaires avec végétation chasmophytique (8210)
 - (e.) maintien dans un état de conservation favorable et restauration des sources pétrifiantes avec formation de tuf (7220*)
 - (f.) maintien dans un état de conservation favorable des grottes (8310)
 - (g.) maintien dans un état de conservation favorable et restauration des landes sèches à callune (4030)
 - (h.) maintien dans un état de conservation favorable et restauration des prairies à Molinie (6410)
 - (i.) maintien dans un état de conservation favorable et extension surfacique des mégaphorbiaies (6430)
 - (j.) maintien dans un état de conservation favorable et extension surfacique des forêts alluviales (91E0*)
 - (k.) maintien dans un état de conservation favorable des hêtraies du Luzulo-Fagetum (9110) et du Asperulo-Fagetum (9130)
 - (l.) maintien dans un état de conservation favorable de la population du Triton crêté *Triturus cristatus*
 - (m.) maintien dans un état de conservation favorable des populations du Murin de Bechstein *Myotis bechsteinii*, du Grand murin *Myotis myotis*, du Murin à oreilles échancrées *Myotis emarginatus*, du Petit rhinolophe *Rhinolophus hipposideros* et du Grand rhinolophe *Rhinolophus ferrumequinum*

(16.) Pelouses calcaires de la région de Junglinster (LU0001020)

- (a.) maintien dans un état de conservation favorable et restauration des pelouses sèches (6210*) et des formations à *Juniperus* (5130)
- (b.) maintien dans un état de conservation favorable des prairies maigres de fauche (6510)
- (c.) maintien dans un état de conservation favorable et restauration des prairies à Molinie (6410) et des tourbières de transition (7140)
- (d.) maintien dans un état de conservation favorable et restauration des hêtraies du Asperulo-Fagetum (9130), des hêtraies acidophiles à *Ilex* (9120) et des hêtraies calcicoles (9150)
- (e.) maintien dans un état de conservation favorable, restauration et extension surfacique des forêts alluviales (91E0*)
- (f.) maintien dans un état de conservation favorable de la population du Grand murin *Myotis myotis*
- (g.) maintien dans un état de conservation favorable et restauration de la population du Damier de la succise *Euphydryas aurinia*

(17.) Vallée de la Syre de Manternach à Fielsmillen (LU0001021)

- (a.) maintien et amélioration de la qualité de l'eau et de la structure de la Syre et de la Schlambaach
- (b.) maintien dans un état de conservation favorable des pentes rocheuses calcaires avec végétation chasmophytique (8210)
- (c.) maintien dans un état de conservation favorable des prairies maigres de fauche (6510)
- (d.) maintien dans un état de conservation favorable et extension surfacique des mégaphorbiaies (6430)
- (e.) maintien dans un état de conservation favorable des forêts de ravins (9180*)

- (f.) maintien dans un état de conservation favorable des hêtraies calcicoles (9150) et des hêtraies du *Asperulo-Fagetum* (9130)
- (g.) maintien dans un état de conservation favorable, restauration et extension surfacique des forêts alluviales (91E0*)

(19.) Machtum - Pellembierg / Froumbierg / Greivenmaacherbiere (LU0001024)

- (a.) maintien dans un état de conservation favorable des éboulis calcaires (8160*), des pentes rocheuses calcaires avec végétation chasmophytique (8210) et des pelouses calcaires karstiques (6110*)
- (b.) maintien dans un état de conservation favorable des grottes (8310)
- (c.) maintien dans un état de conservation favorable et restauration des pelouses sèches (6210*)
- (d.) maintien dans un état de conservation favorable des fourrés de buis (5110)
- (e.) maintien dans un état de conservation favorable des forêts de ravins (9180*) et des hêtraies calcicoles (9150)
- (f.) maintien dans un état de conservation favorable et restauration des populations du Murin de Bechstein *Myotis bechsteinii*, du Grand murin *Myotis myotis*, de la Barbastelle d'Europe *Barbastella barbastellus* et du Grand rhinolophe *Rhinolophus ferrumequinum*
- (g.) maintien dans un état de conservation favorable et restauration de la population de l'Écaille chinée *Callimorpha quadripunctaria*

(20.) Hautcharage / Dahlem - Asselborner et Boufferdenger Muer (LU0001025)

- (a.) maintien dans un état de conservation favorable et restauration des tourbières boisées (91D0*) et des tourbières de transition (7140)
- (b.) maintien dans un état de conservation favorable des hêtraies du *Asperulo-Fagetum* (9130)
- (c.) maintien dans un état de conservation favorable de la population du Triton crêté *Triturus cristatus*

(21.) Bertrange - Greivelsershaff / Bouferterhaff (LU0001026)

- (a.) maintien dans un état de conservation favorable des prairies à Molinie (6410) et des prairies maigres de fauche (6510)
- (b.) maintien dans un état de conservation favorable des chênaies du *Stellario-Carpinetum* (9160) et des hêtraies du *Asperulo-Fagetum* (9130)
- (c.) maintien dans un état de conservation favorable et restauration de la population du Triton crêté *Triturus cristatus*
- (d.) maintien dans un état de conservation favorable et restauration des populations du Cuivré des marais *Lycaena dispar* et de l'Écaille chinée *Callimorpha quadripunctaria*

(22.) Sanem - Grousebesch / Schouweiler - Bitchenheck (LU0001027)

- (a.) maintien dans un état de conservation favorable des prairies à Molinie (6410) et des prairies maigres de fauche (6510)
- (b.) maintien dans un état de conservation favorable des chênaies du *Stellario-Carpinetum* (9160) et des hêtraies du *Asperulo-Fagetum* (9130)
- (c.) maintien dans un état de conservation favorable, restauration et extension surfacique des forêts alluviales (91E0*)
- (d.) maintien dans un état de conservation favorable et restauration des populations du Triton crêté *Triturus cristatus* et du Damier de la succise *Euphydryas aurinia*

(24.) Région de la Moselle supérieure (LU0001029)

- (a.) maintien dans un état de conservation favorable des lacs eutrophes avec végétation du Magnopotamion ou Hydrocharition (3150) et des eaux stagnantes, oligotrophes à mésotrophes avec végétation du *Littorelletea uniflorae* et/ou du *Isoeto-Nanojuncetea* (3130)

- (b.) maintien dans un état de conservation favorable des eaux oligo-mésotrophes calcaires avec végétation benthique à *Chara spp.* (3140)
- (c.) maintien dans un état de conservation favorable des pentes rocheuses calcaires avec végétation chasmophytique (8210)
- (d.) maintien dans un état de conservation favorable respectivement restauration des prairies maigres de fauche (6510) et des pelouses sèches (6210*)
- (e.) maintien dans un état de conservation favorable des forêts de ravin (9180*), des hêtraies calcicoles (9150) et des hêtraies du Asperulo-Fagetum (9130)
- (f.) maintien dans un état de conservation favorable de la population du Triton crêté *Triturus cristatus*
- (g.) maintien dans un état de conservation favorable des populations du Grand rhinolophe *Rhinolophus ferrumequinum* et du Murin à oreilles échancrées *Myotis emarginatus*
- (h.) maintien dans un état de conservation favorable et restauration des populations de l'Écaille chinée *Callimorpha quadripunctaria* et du Cuivré des marais *Lycaena dispar*

(28.) Wilwerdange - Conzefenn (LU0001033)

- (a.) maintien dans un état de conservation favorable et restauration des prairies à Molinie (6410) et des formations herbeuses à Nard (6230*)
- (b.) maintien dans un état de conservation favorable des tourbières de transition (7140) et des tourbières boisées (91D0*)

(29.) Wasserbillig - Carrière de dolomie (LU0001034)

- (a.) maintien dans un état de conservation favorable des grottes (8310)
- (b.) maintien dans un état de conservation favorable des populations du Murin de Bechstein *Myotis bechsteinii*, du Grand murin *Myotis myotis*, de la Barbastelle d'Europe *Barbastella barbastellus* et du Grand rhinolophe *Rhinolophus ferrumequinum*

(30.) Schimpach - Carrières de Schimpach (LU0001035)

- (a.) maintien dans un état de conservation favorable des grottes (8310)
- (b.) maintien dans un état de conservation favorable des populations du Grand murin *Myotis myotis*, du Murin à oreilles échancrées *Myotis emarginatus* et du Grand rhinolophe *Rhinolophus ferrumequinum*

(31.) Perlé - Ancienne ardoisière (LU0001037)

- (a.) maintien dans un état de conservation favorable des grottes (8310)
- (b.) maintien dans un état de conservation favorable des hêtraies du Luzulo-Fagetum (9110)
- (c.) maintien dans un état de conservation favorable des populations du Grand rhinolophe *Rhinolophus ferrumequinum*, du Murin de Bechstein *Myotis bechsteinii*, du Murin à oreilles échancrées *Myotis emarginatus* et du Grand murin *Myotis myotis*

(32.) Troisvierges - Cornelysmillen (LU0001038)

- (a.) maintien et amélioration de la qualité de l'eau et de la structure de la Klängelbaach, de la Stauvelsbaach, de la Weierbaach, de la Woltz et de leurs affluents; en particulier maintien dans un état de conservation favorable et restauration des rivières avec végétation du Ranunculion fluitantis et du Callitricheo Batrachion (3260) et de population de la Lamproie de Planer *Lampetra planeri*
- (b.) maintien dans un état de conservation favorable et restauration des prairies à Molinie (6410) et des tourbières de transition (7140)

(33.) Hoffelt - Kaleburn (LU0001042)

- (a.) maintien dans un état de conservation favorable et restauration des prairies à Molinie (6410)

- (b.) maintien dans un état de conservation favorable et restauration des tourbières boisées (91D0*) et des hêtraies du Luzulo-Fagetum (9110)
- (c.) maintien dans un état de conservation favorable de la population du Triton crêté *Triturus cristatus*

(34.) Troine/Hoffelt - Sporbaach (LU0001043)

- (a.) maintien et amélioration de la qualité de l'eau et de la structure de la Sporbech et de ses affluents
- (b.) maintien dans un état de conservation favorable et restauration des prairies à Molinie (6410), des formations herbeuses à Nard (6230*) et des tourbières de transition (7140)

(35.) Cruchten - Bras mort de l'Alzette (LU0001044)

- (a.) maintien dans un état de conservation favorable des eaux eutrophes naturelles avec végétation du Magnopotamion ou Hydrocharition (3150)

(38.) Fingig - Reifelswenkel (LU0001054)

- (a.) maintien dans un état de conservation favorable des prairies à Molinie (6410)
- (b.) maintien dans un état de conservation favorable, restauration et extension surfacique des forêts alluviales (91E0*)
- (c.) maintien dans un état de conservation favorable des hêtraies du Asperulo-Fagetum (9130) et du Luzulo-Fagetum (9110)

(39.) Capellen - Air de service et Schultzbech (LU0001055)

- (a.) maintien dans un état de conservation favorable des prairies à Molinie (6410) et des prairies maigres de fauche (6510)

(42.) Grass - Moukebrill (LU0001070)

- (a.) maintien dans un état de conservation favorable et restauration des chênaies du Stellario-Carpinetum (9160)
- (b.) maintien dans un état de conservation favorable et restauration de la population du Triton crêté *Triturus cristatus*

(44.) Massif forestier du Ielboesch (LU0001073)

- (a.) maintien dans un état de conservation favorable et restauration des chênaies du Stellario-Carpinetum (9160)

(45.) Massif forestier du Faascht (LU0001074)

- (a.) maintien dans un état de conservation favorable des chênaies du Stellario-Carpinetum (9160)

(46.) Massif forestier du Aesing (LU0001075)

- (a.) maintien dans un état de conservation favorable des chênaies du Stellario-Carpinetum (9160)

(48.) Bois de Bettembourg (LU0001077)

- (a.) maintien dans un état de conservation favorable et restauration des lacs eutrophes naturels avec végétation du Magnopotamion ou Hydrocharition (3150)
- (b.) maintien dans un état de conservation favorable, restauration et extension surfacique des forêts alluviales (91E0*)
- (c.) maintien dans un état de conservation favorable respectivement restauration des chênaies du Stellario-Carpinetum (9160) et des hêtraies du Asperulo-Fagetum (9130)

Art. 5. Notre Ministre délégué au Développement durable et aux Infrastructures est chargé de l'exécution du présent règlement, qui entrera en vigueur le jour de sa publication au Mémorial.

Annexe 1

Tableau 1. Liste nationale relative à de la directive 92/43/CEE concernant la conservation des habitats naturels ainsi que de la faune et de la flore sauvage

N°	Code du site « habitats »	Dénomination	Surface
1	LU0001002	Vallée de l'Our de Ouren à Wallendorf Pont	5675.92 ha
2	LU0001003	Vallée de la Tretterbaach	468.30 ha
3	LU0001004	Weicherange - Breichen	57.40 ha
4	LU0001005	Vallée supérieure de la Wiltz	186.63 ha
5	LU0001006	Vallées de la Sûre, de la Wiltz, de la Clerve et du Lellgerbaach	494.49 ha
6	LU0001007	Vallée supérieure de la Sûre / Lac du barrage	4363.00 ha
7	LU0001008	Vallée de la Sûre moyenne de Esch/Sûre à Dirbach	399.40 ha
9	LU0001011	Vallée de l'Ernz noire / Beaufort / Berdorf	4195.19 ha
12	LU0001015	Vallée de l'Ernz blanche	2013.82 ha
13	LU0001016	Herborn - Bois de Herborn / Echternach - Haard	1178.36 ha
14	LU0001017	Vallée de la Sûre inférieure	1526.98 ha
15	LU0001018	Vallée de la Mamer et de l'Eisch	6797.60 ha
16	LU0001020	Pelouses calcaires de la région de Junglinster	1507.12 ha
17	LU0001021	Vallée de la Syre de Manternach à Fielsmillen	195.79 ha
19	LU0001024	Machtum - Pellembierg / Froumbierg / Greivenmaacherbiërg	399.61 ha
20	LU0001025	Hautcharage / Dahlem - Asselborner et Boufferdangier Muer	228.40 ha
21	LU0001026	Bertrange - Greivelsershaff / Boufferterhaff	700.80 ha
22	LU0001027	Sanem - Groussebesch / Schouweiler - Bitchenheck	258.44 ha
24	LU0001029	Région de la Moselle supérieure	1675.30 ha
28	LU0001033	Wilwerdange - Conzefenn	93.48 ha
29	LU0001034	Wasserbillig - Carrière de dolomie	20.81 ha
30	LU0001035	Schimpach - Carrières de Schimpach	11.31 ha
31	LU0001037	Perlé - Ancienne ardoisières	45.16 ha
32	LU0001038	Troisvierges - Cornelysmillen	305.16 ha
33	LU0001042	Hoffelt - Kaleburn	92.52 ha
34	LU0001043	Troine/Hoffelt - Sporbaach	67.95 ha
35	LU0001044	Cruchten - Bras mort de l'Alzette	20.85 ha
38	LU0001054	Fingig - Reifelswenkel	85.05 ha
39	LU0001055	Capellen - Air de service et Schultzbech	3.25 ha
42	LU0001070	Grass - Moukebrill	200.04 ha
44	LU0001073	Massif forestier du Ielboesch	31.24 ha
45	LU0001074	Massif forestier du Faascht	46.19 ha
46	LU0001075	Massif forestier du Aesing	58.94 ha
48	LU0001077	Bois de Bettembourg	247.00 ha

Carte 1 :

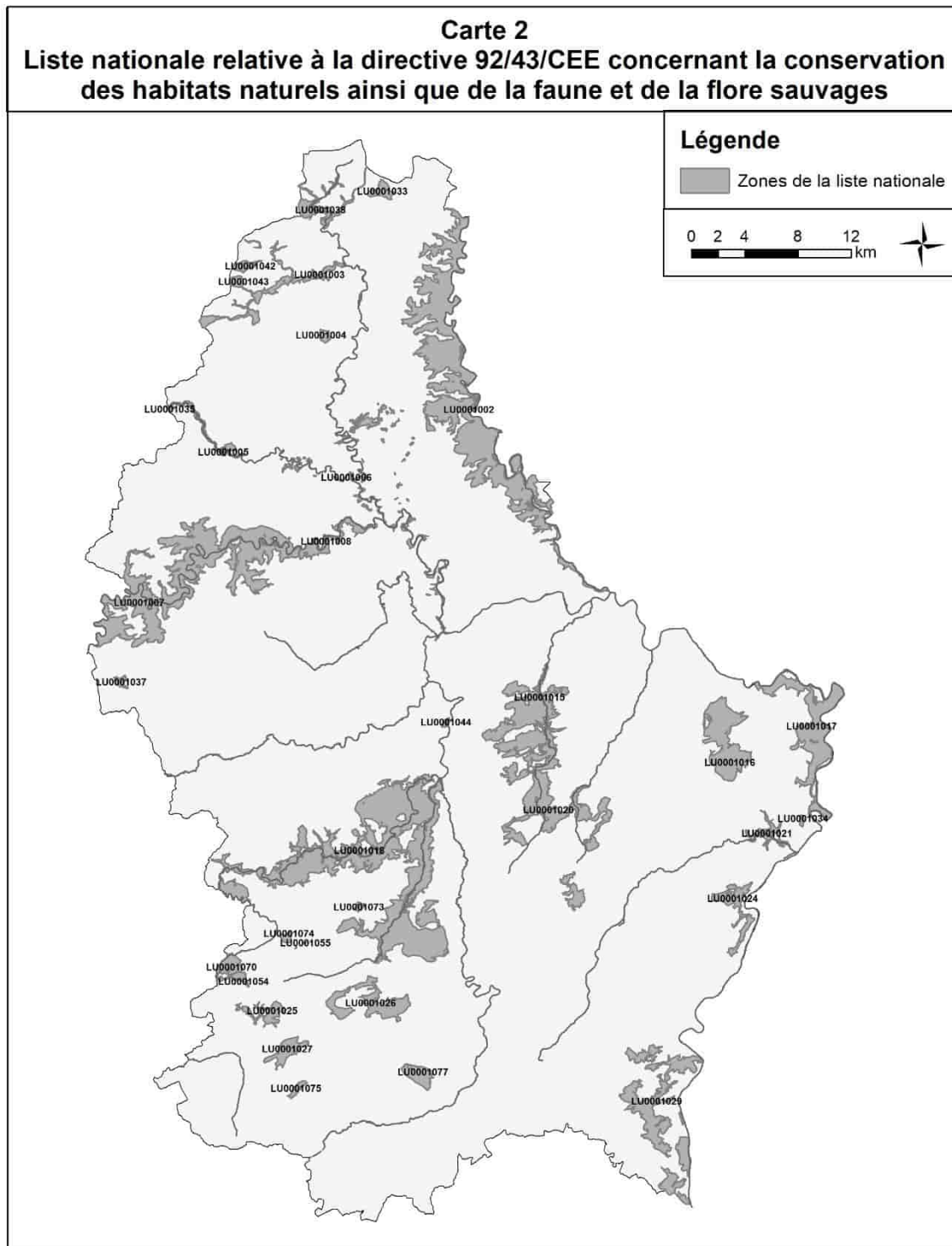


Tableau 2 : Type d'habitats de l'annexe 1 de la loi modifiée du 19 janvier 2004 concernant la protection de la nature et des ressources naturelles abrités par les Zones Spéciales de Conservation (ZSC)

Code de la zone spéciale de conservation	3130	3140	3150	3260	4030	5110	5130	6110	6120	6210	6230	6410	6430	6510	7140	7220	8150	8160	8210	8220	8230	8310	9110	9120	9130	9150	9160	9180	91D0	91E0	
LU0001002				X							X	X	X	X			X			X	X	X	X		X			X		X	
LU0001003											X	X		X																	
LU0001004											X	X																			
LU0001005														X										X				X		X	
LU0001006				X	X					X	X		X	X			X			X	X		X		X		X	X		X	
LU0001007											X	X	X	X	X		X			X	X		X					X		X	
LU0001008				X										X			X			X	X		X								
LU0001011		X		X	X		X		X	X			X	X	X	X			X	X	X	X	X	X	X	X	X	X	X	X	X
LU0001015					X		X		X	X				X					X			X	X		X						X
LU0001016							X			X				X									X		X		X				X
LU0001017				X				X		X				X			X	X							X	X		X		X	
LU0001018		X		X	X		X	X	X	X		X	X	X		X			X			X	X		X	X	X				X
LU0001020							X			X		X		X	X							X			X	X	X				X
LU0001021										X			X	X					X						X	X		X		X	
LU0001024						X		X		X				X			X	X				X			X	X	X	X			
LU0001025														X	X										X		X			X	
LU0001026												X		X											X		X				X
LU0001027												X		X											X		X				X
LU0001029	X	X	X							X			X	X					X						X	X	X	X			X
LU0001033											X	X			X									X						X	
LU0001034																							X								
LU0001035																							X								
LU0001037																							X	X							
LU0001038				X								X			X									X							
LU0001042												X												X						X	
LU0001043											X	X			X									X							
LU0001044			X																												
LU0001054												X												X		X					X
LU0001055												X		X																	
LU0001070																								X		X		X			X

Code de la zone spéciale de conservation	3130	3140	3150	3260	4030	5110	5130	6110	6120	6210	6230	6410	6430	6510	7140	7220	8150	8160	8210	8220	8230	8310	9110	9120	9130	9150	9160	9180	91D0	91E0
LU0001073																									X		X			
LU0001074																											X			
LU0001075																											X			
LU0001077			X										X												X		X			X

Légende du tableau 2 (codes des différents types d'habitats de l'annexe I de la loi modifiée du 19 janvier 2004 concernant la protection de la nature et des ressources naturelles)

Code selon la directive 92/43/CEE	Type d'habitat
3130	Eaux stagnantes, oligotrophes à mésotrophes avec végétation du Littorelletea uniflorae et/ou du Isoeto-Nanojuncetea
3140	Eaux oligo-mésotrophes calcaires avec végétation benthique à Chara spp.
3150	Lacs eutrophes naturels avec végétation du Magnopotamion ou Hydrocharition
3260	Rivières des étages planitiaire à montagnard avec végétation du Ranunculion fluitantis et du Callitriche-Batrachion
4030	Landes sèches européennes
5110	Formation stables xérothermiques à Buxus sempervirens des pentes rocheuses (Berberidion p.p.)
5130	Formations à Juniperus communis sur landes ou pelouses calcaires
6110* ¹	Pelouses rupicoles calcaires ou basiphiles du Alysson-Sedion albi
6120*	Pelouses calcaires de sables xériques
6210*	Pelouses sèches semi-naturelles et faciès d'embuissonnement sur calcaires (Festuco Brometalia)(*sites d'orchidées remarquables)
6230*	Formations herbeuses à Nardus, riches en espèces, sur substrats siliceux des zones montagnardes (et des zones submontagnardes de l'Europe continentale)
6410	Prairies à Molinia sur sols calcaires, tourbeux ou argilo-limoneux (Molinion caeruleae)
6430	Mégaphorbiaies hygrophiles d'ourlets planitiaux et des étages montagnard à alpin
6510	Prairies maigres de fauche de basse altitude (Alopecurus pratensis, Sanguisorba officinalis)
7140	Tourbières de transition et tremblantes
7220*	Sources pétrifiantes avec formation de tuf (Cratoneurion)
8150	Éboulis médio-européens siliceux des régions hautes
8160*	Éboulis médio-européens calcaires des étages collinéen à montagnard
8210	Pentes rocheuses calcaires avec végétation chasmophytique
8220	Pentes rocheuses siliceuses avec végétation chasmophytique
8230	Roches siliceuses avec végétation pionnière du Sedo-Scleranthion ou du Sedo albiVeronicion dillenii
8310	Grottes non exploitées par le tourisme
9110	Hêtraies du Luzulo-Fagetum
9120	Hêtraies acidophiles atlantiques à sous-bois à Ilex et Taxus (Quercion robori-petraeae ou Ilici-Fagenion)
9130	Hêtraies du Asperulo-Fagetum
9150	Hêtraies calcicoles médio-européennes à Cephalanthero-Fagion
9160	Chênaies pédonculées ou chênaies-charmaies sub-atlantiques et médio-européennes du Carpinion betuli
9180*	Forêts de pentes, éboulis ou ravins du Tilio-Acerion
91D0*	Tourbières boisées
91E0*	Forêts alluviales à Alnus glutinosa et Fraxinus excelsior (Alno-Padion, Alnion incanae, Salicion albae)

¹ Le signe * désigne un habitat naturel prioritaire au sens de l'article 3 , h) de la loi modifiée du 19 janvier 2004 concernant la protection de la nature et des ressources naturelles

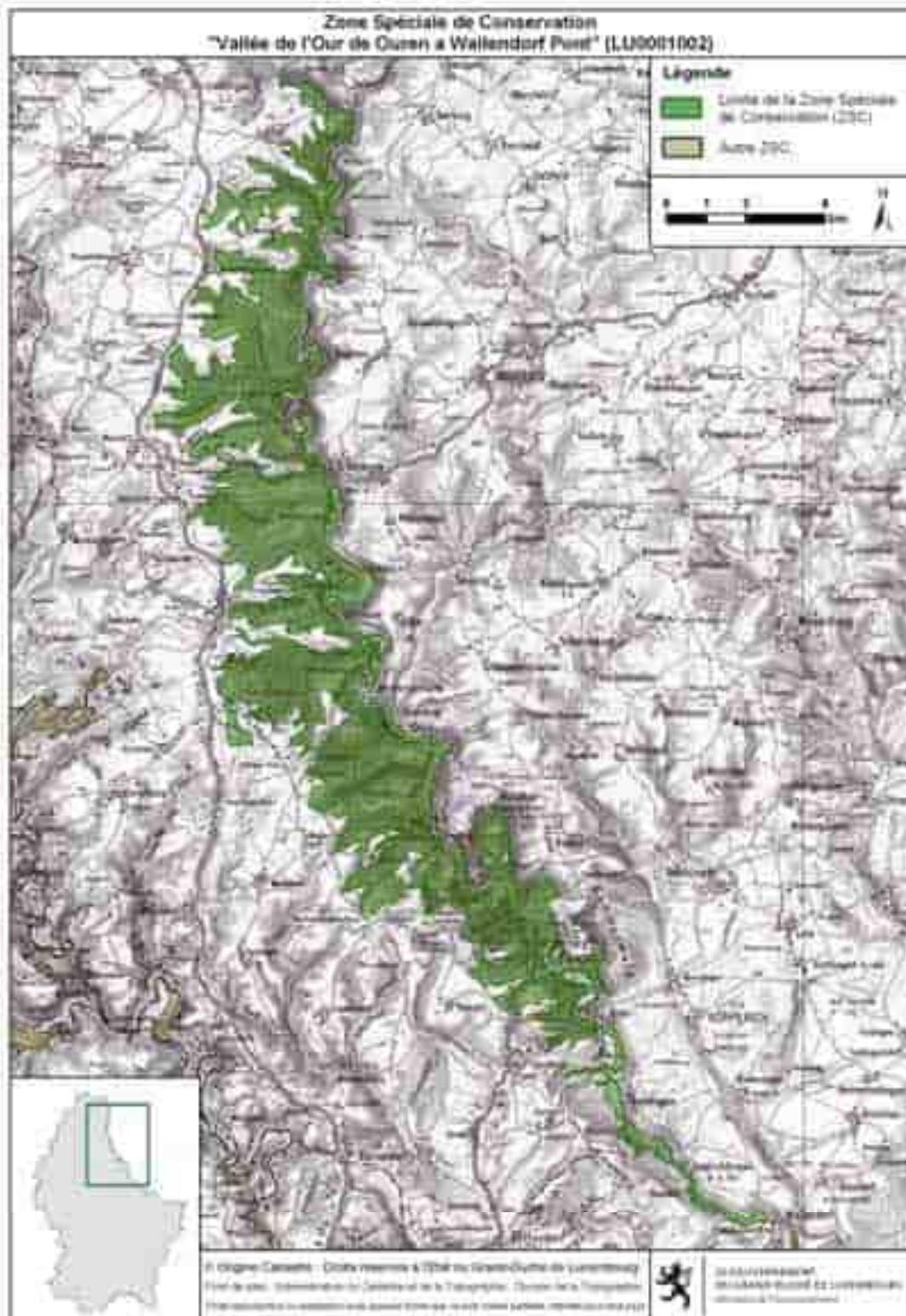
Tableau 3 : Espèces de l'Annexe 2 de la loi modifiée du 19 janvier 2004 concernant la protection de la nature et des ressources naturelles abritées par les Zones Spéciale de Conservation (ZSC)

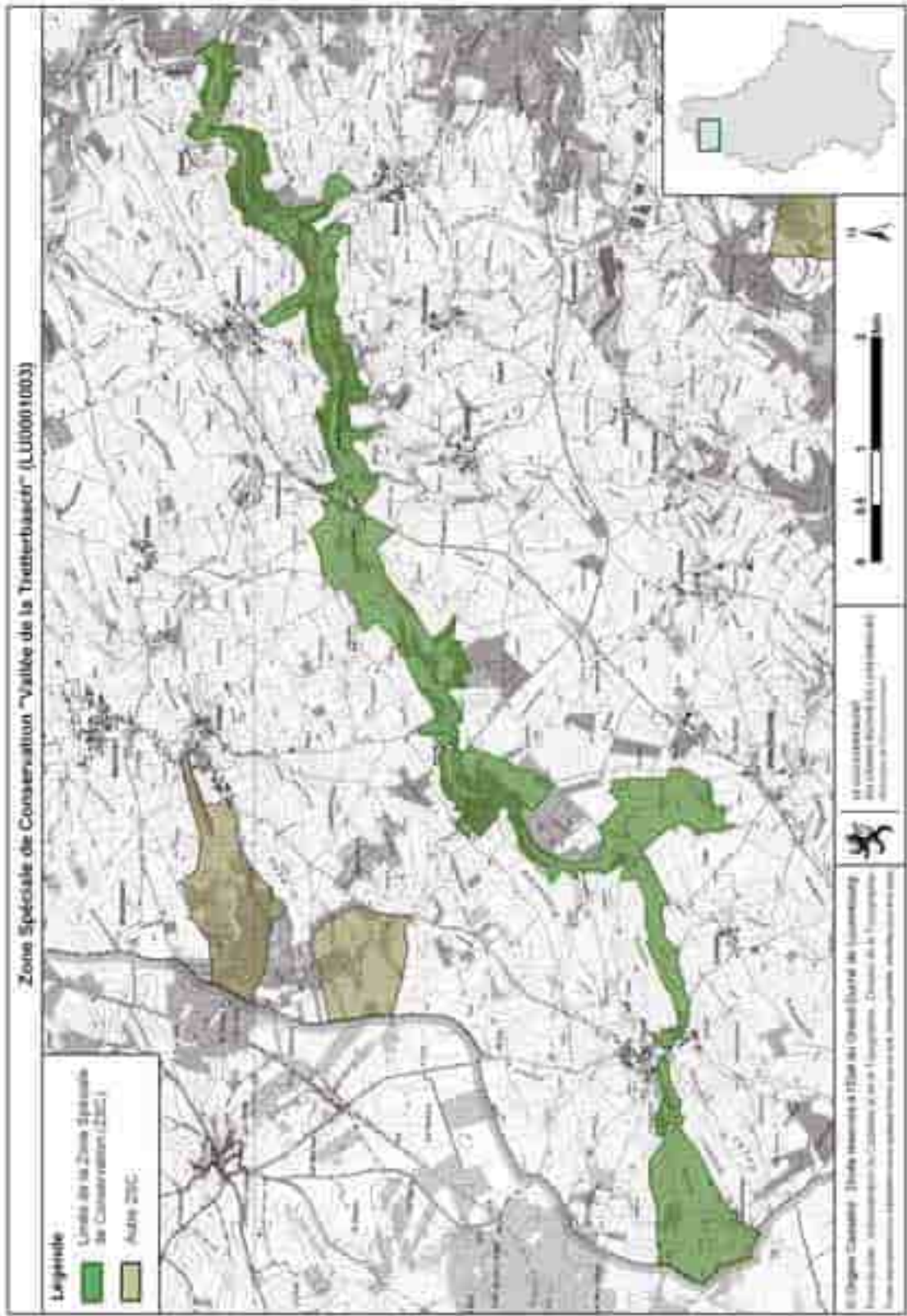
Code de la zone spéciale de conservation	Dic. vir.	Tric. spe.	Cot. gob.	Lam. pla.	Rho. ser.	Sal. sal.	Mar. mar.	Uni. cra.	Cal. qua.	Eup. aur.	Lyc. dis.	Oxy. cur.	Bom. var.	Trit. cri.	Bar. bar.	Myo. bec.	Myo. ema.	Myo. myo.	Rhi. fer.	Rhi. hip.	Lut. lut.
LU0001002			X	X		X	X	X	X			X					X				X
LU0001003			X	X																	X
LU0001005			X	X														X			
LU0001006			X	X		X		X	X	X											X
LU0001007		X	X	X	X																X
LU0001008			X	X		X			X												X
LU0001011	X	X	X	X		X								X		X	X				
LU0001015		X	X											X				X			
LU0001016	X								X								X	X			
LU0001017			X	X		X					X						X	X			
LU0001018			X	X							X			X			X	X		X	
LU0001020			X					X										X			
LU0001021			X																		
LU0001024									X						X	X		X			
LU0001025											X										
LU0001026									X					X							
LU0001027										X				X							
LU0001029	X		X						X		X			X		X	X				
LU0001034															X	X		X			
LU0001035																	X	X			
LU0001037																X	X	X			
LU0001038			X	X																	
LU0001042											X										

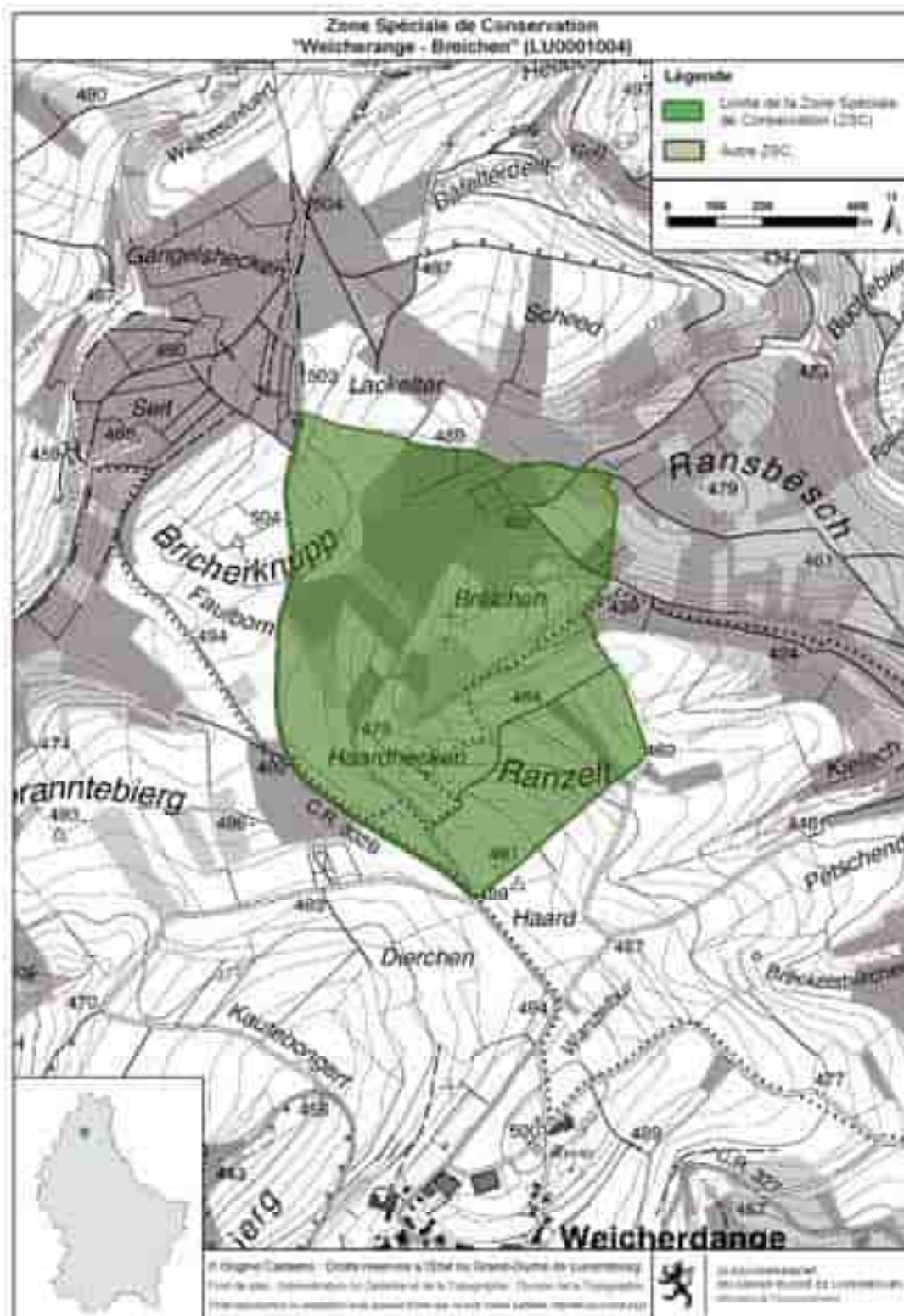
Légende du tableau 3 (abréviations des différentes espèces de l'annexe 2 de la loi modifiée du 19 janvier 2004 concernant la protection de la nature et des ressources naturelles)

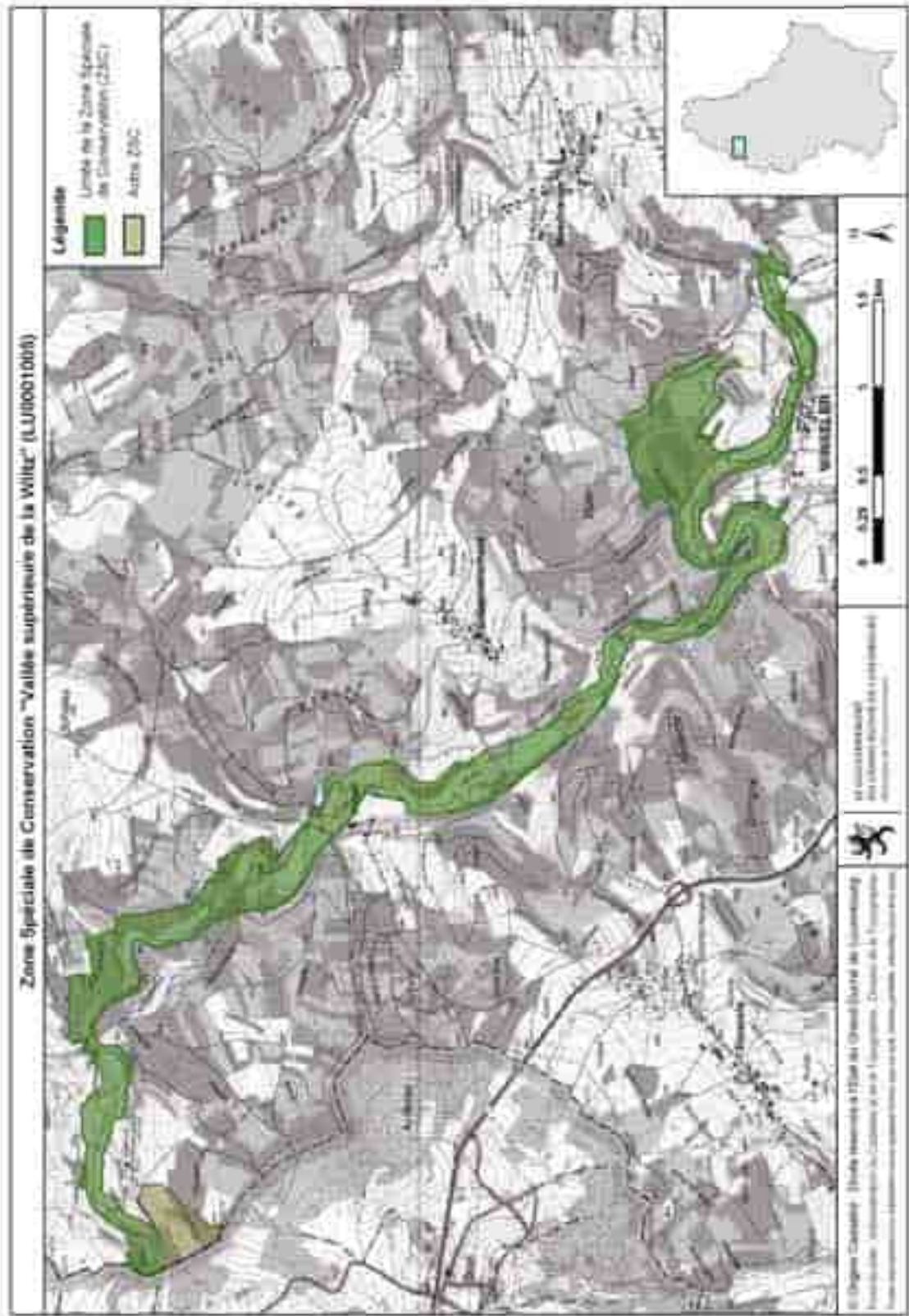
Abbréviation	Nom	Groupe
Dic. vir.	Dicranum viride	Plantes
Tric. spe.	Trichomanes speciosum	Plantes
Cot. gob.	Cottus gobio	Poisson
Lam. pla.	Lampetra planeri	Poisson
Rho. ser.	Rhodeus sericeus amarus	Poisson
Sal. sal.	Salmo salar	Poisson
C. qua.	Callimorpha quadripunctaria	Invertébrés
Eup. aur.	Euphydryas aurinia	Invertébrés
Lyc. dis.	Lycaena dispar	Invertébrés
Mar.a mar.	Margaritifera margaritifera	Invertébrés
Oxy. cur.	Oxygastra curtisii	Invertébrés
Uni. cra.	Unio crassus	Invertébrés
Bom. var.	Bombina variegata	Amphibiens
Trit. cri.	Triturus cristatus	Amphibiens
Bar. bar.	Barbastella barbastellus	Mammifères
Lut. lut.	Lutra lutra	Mammifères
Myo. bec.	Myotis bechsteinii	Mammifères
Myo. ema.	Myotis emarginatus	Mammifères
Myo. myo.	Myotis myotis	Mammifères
Rhi. fer.	Rhinolophus ferrumequinum	Mammifères
Rhi. hip.	Rhinolophus hipposideros	Mammifères

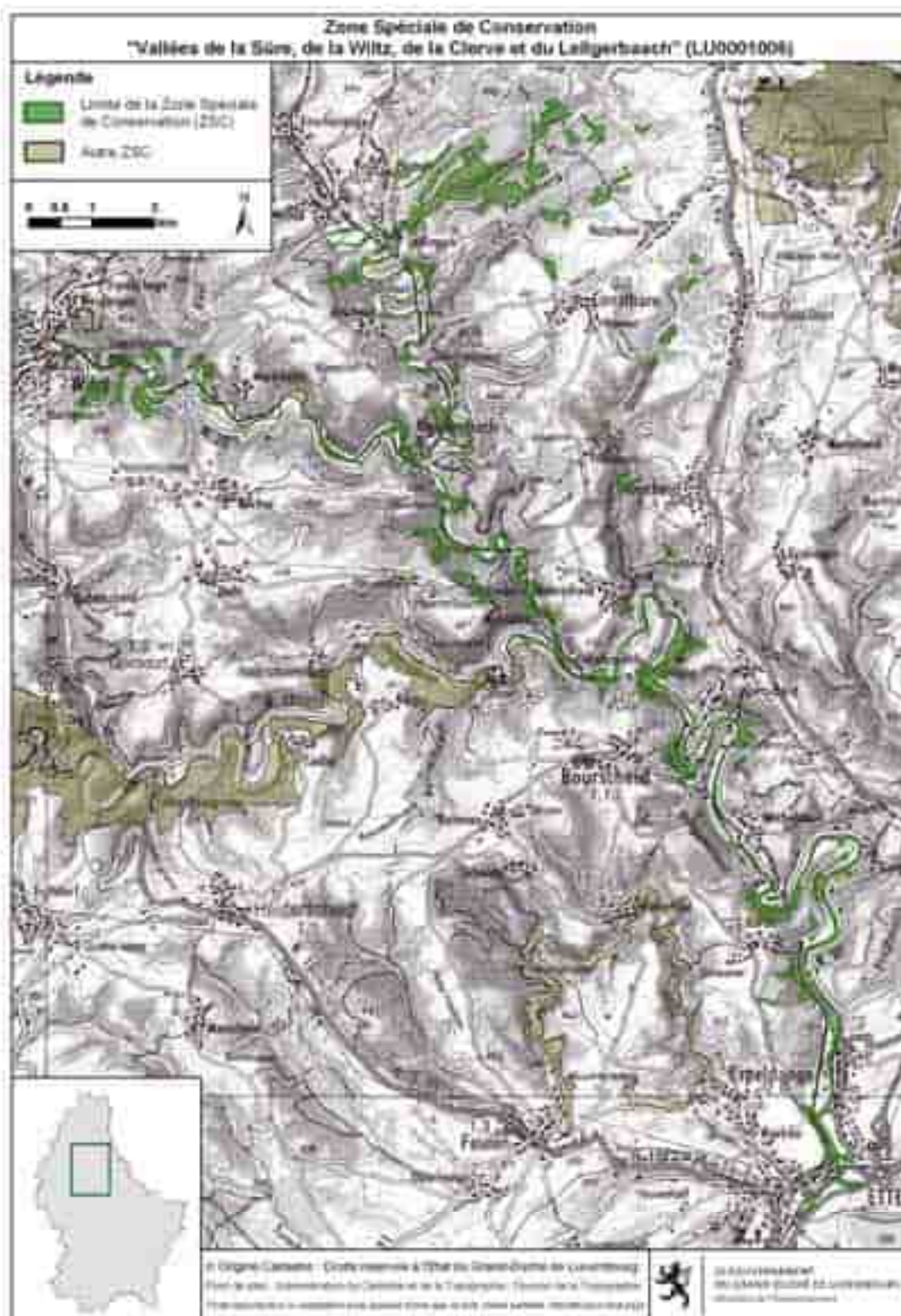
Annexe 2 : cartes

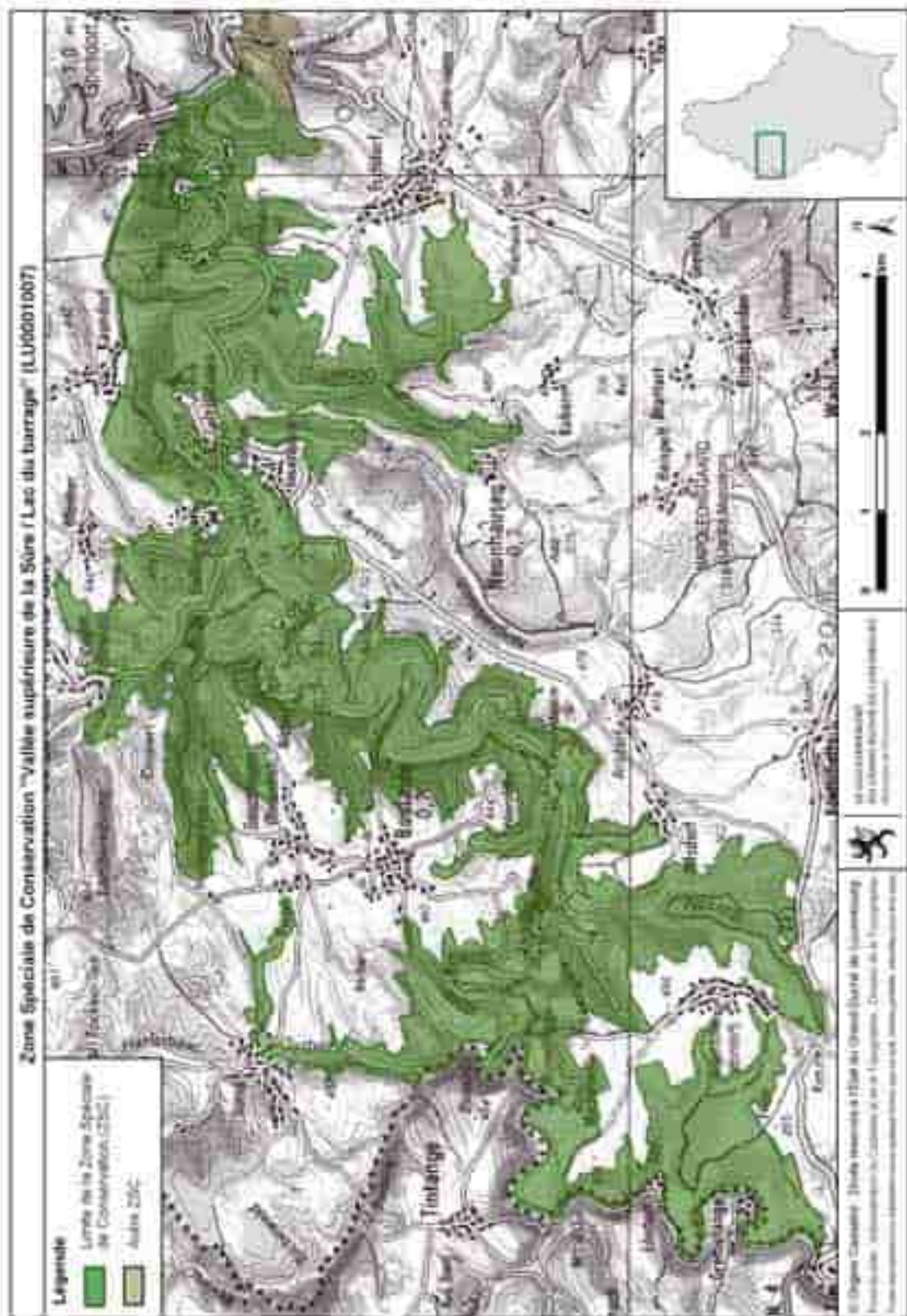


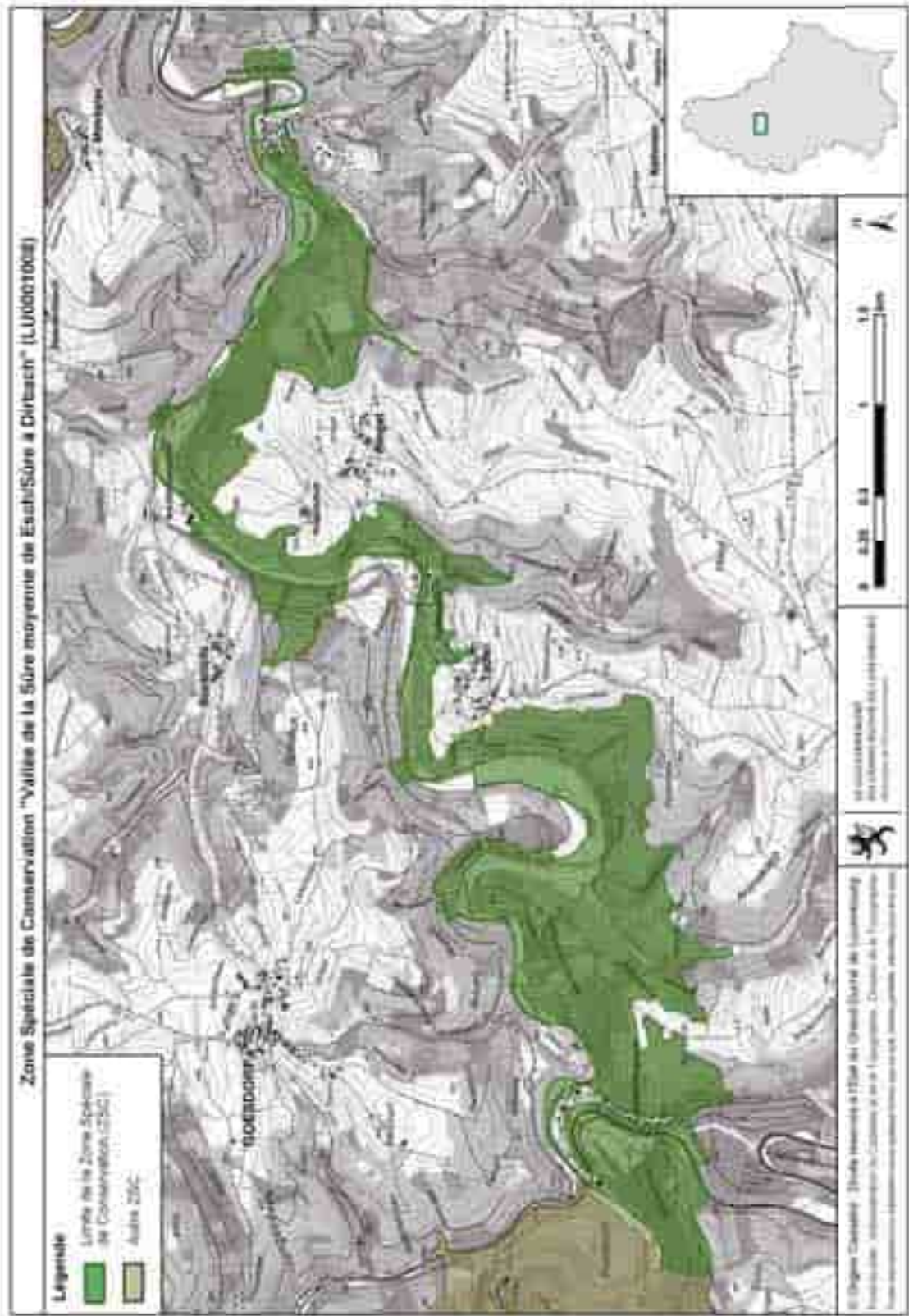


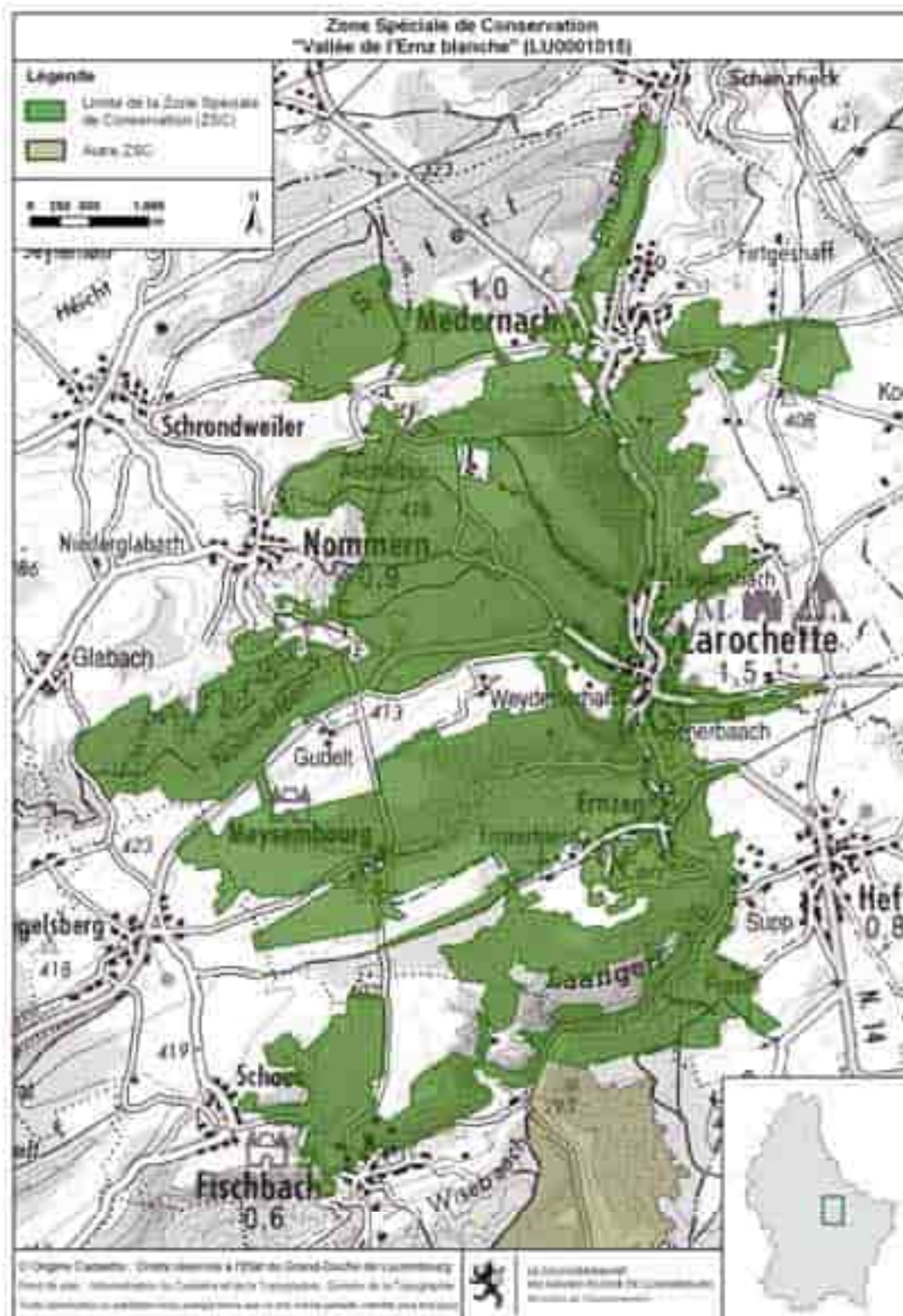


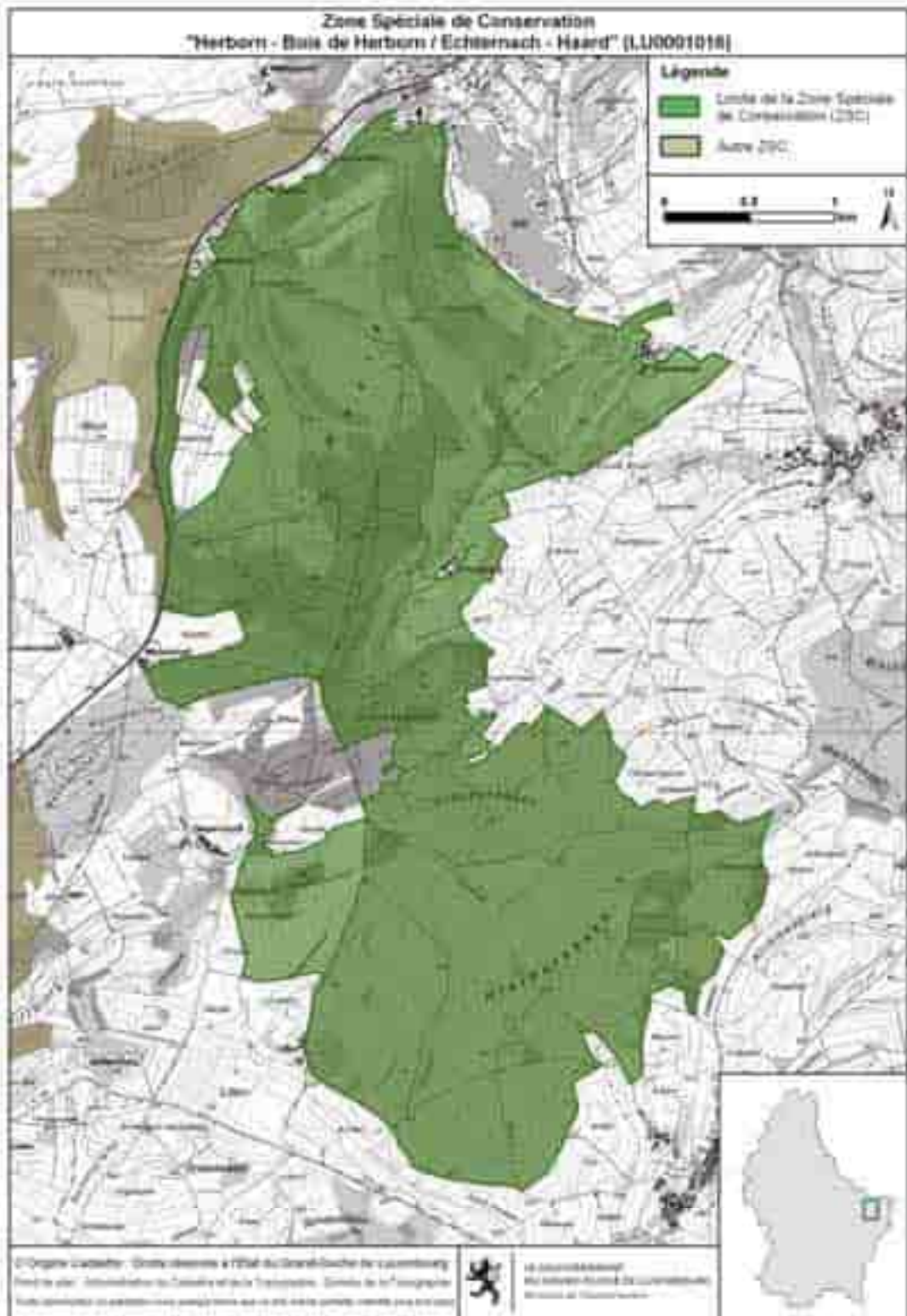


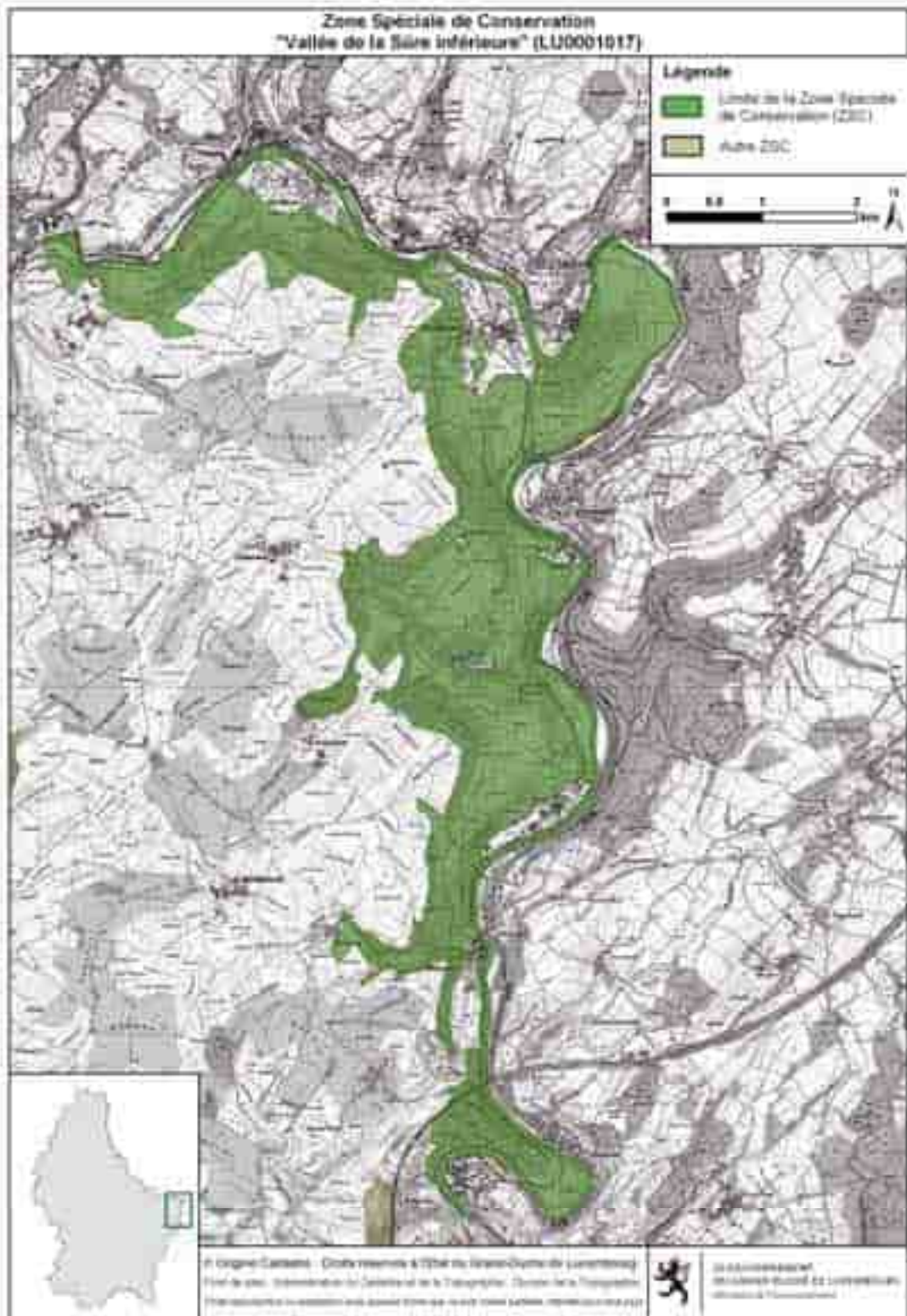


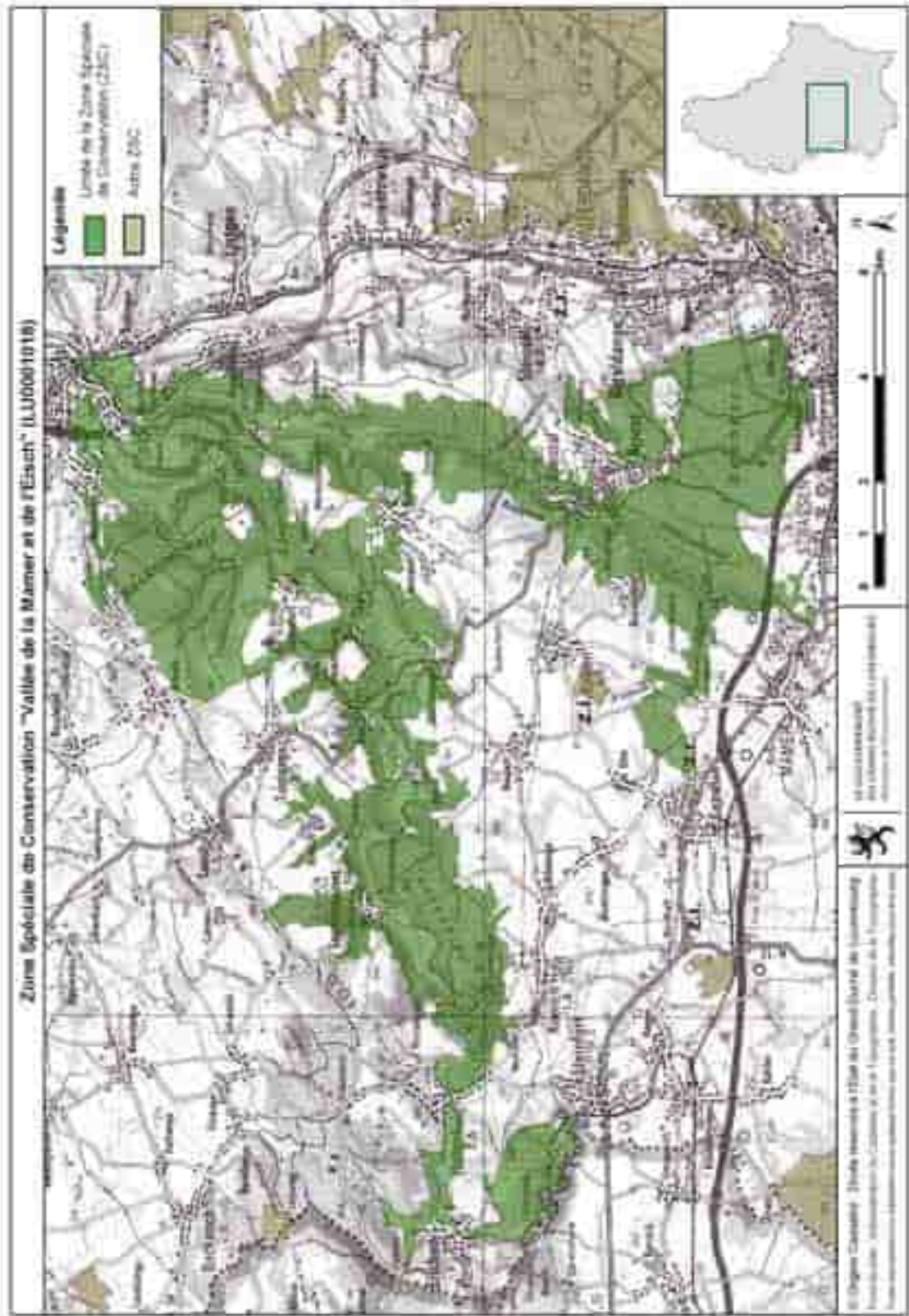


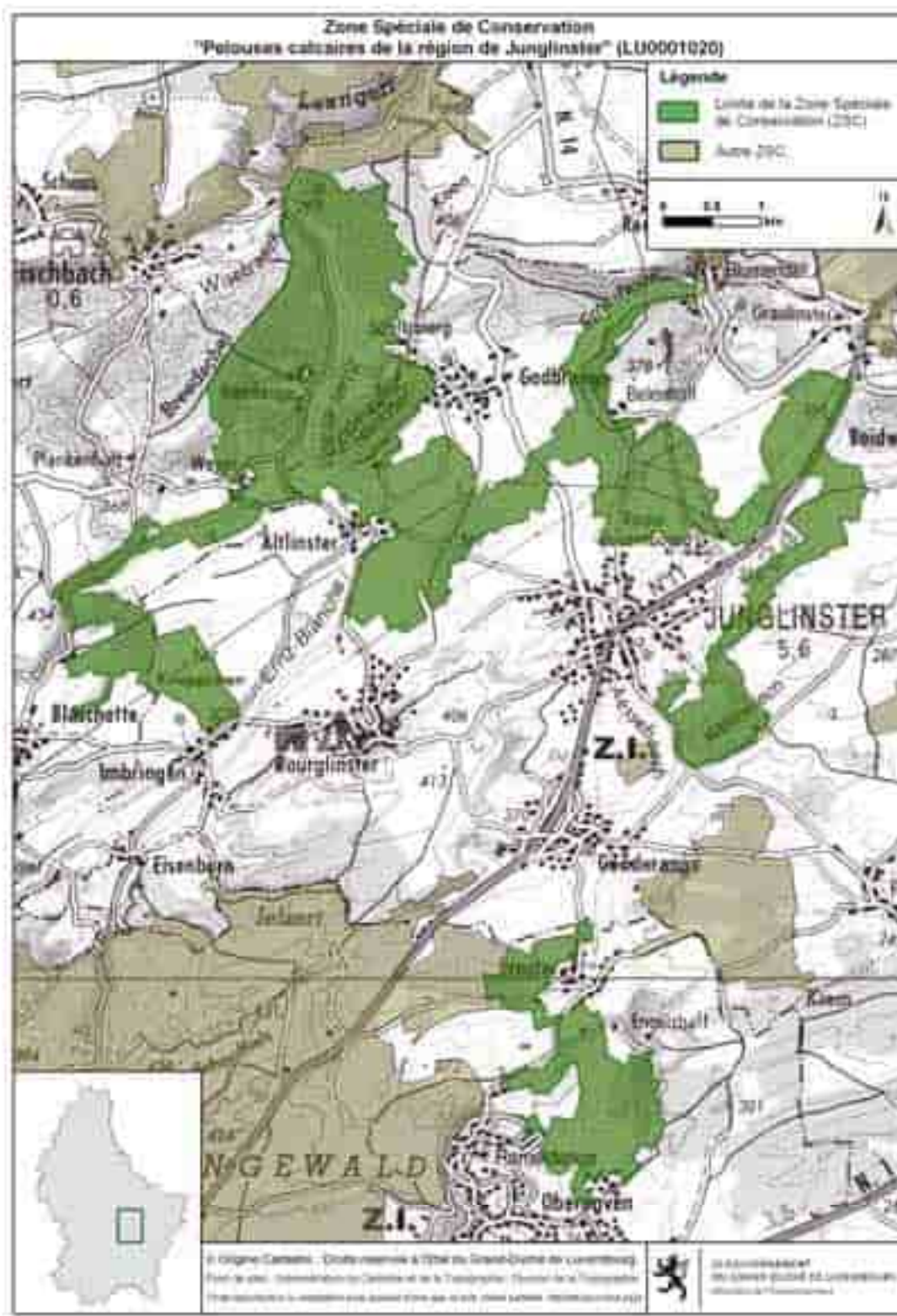


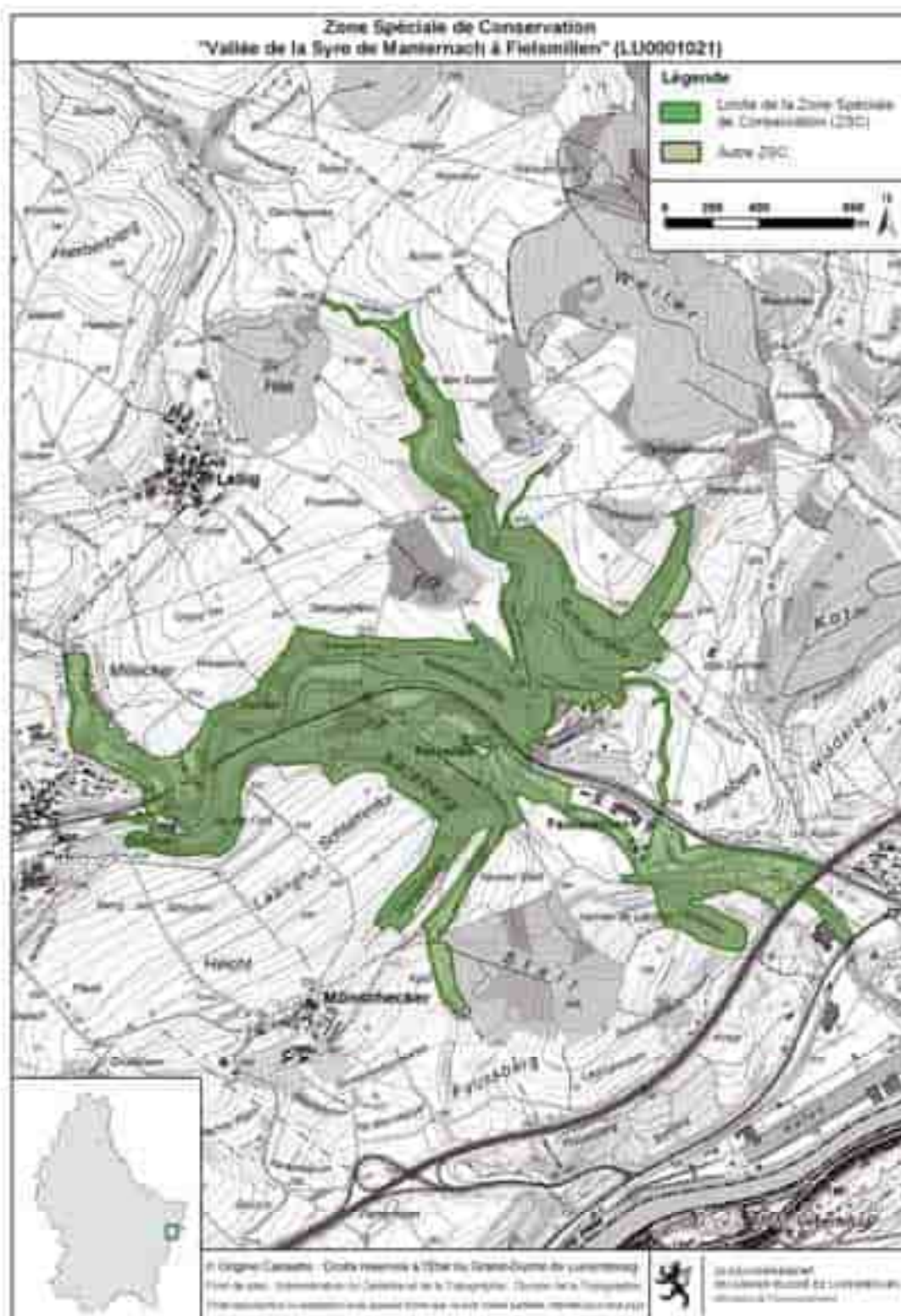


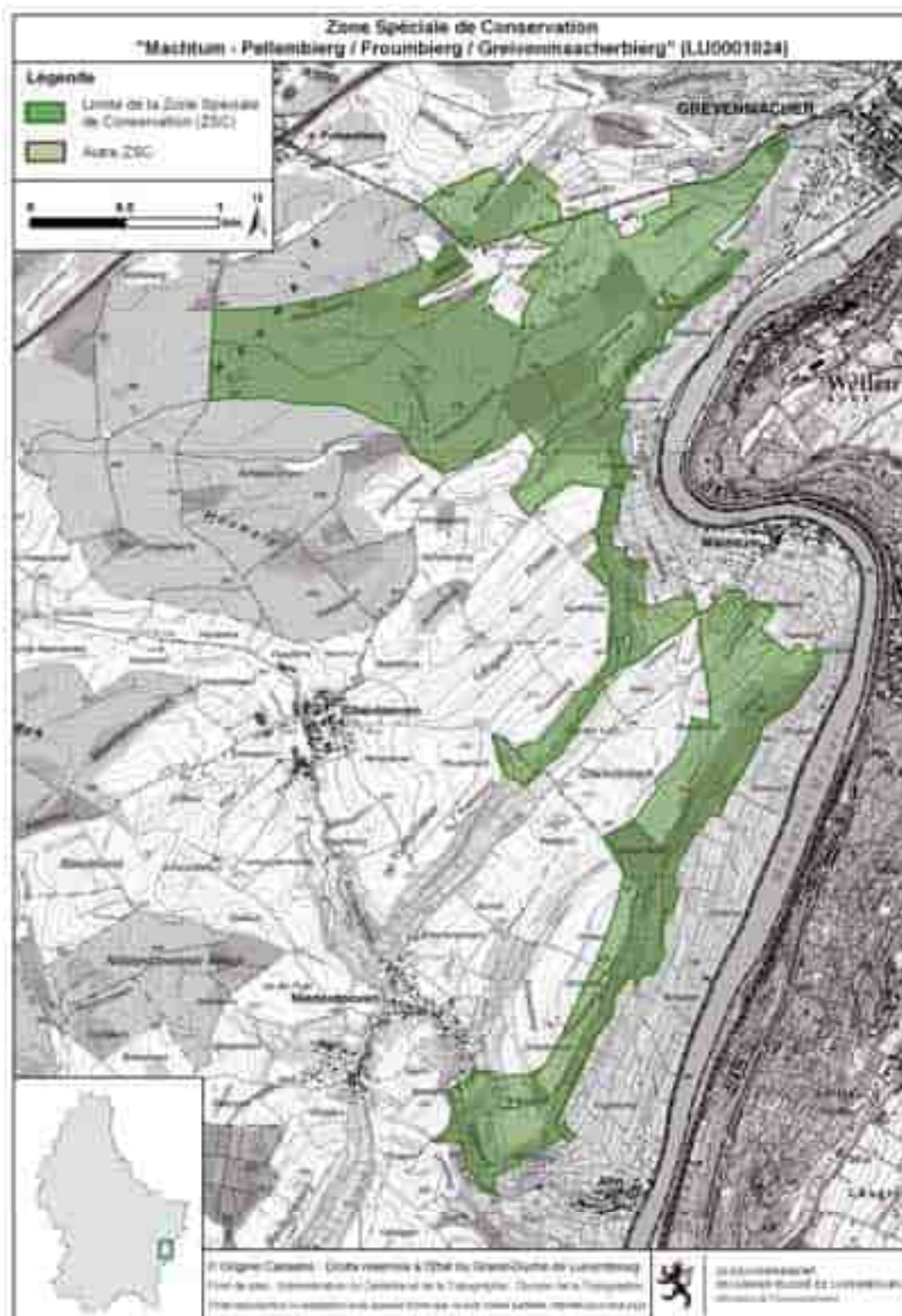


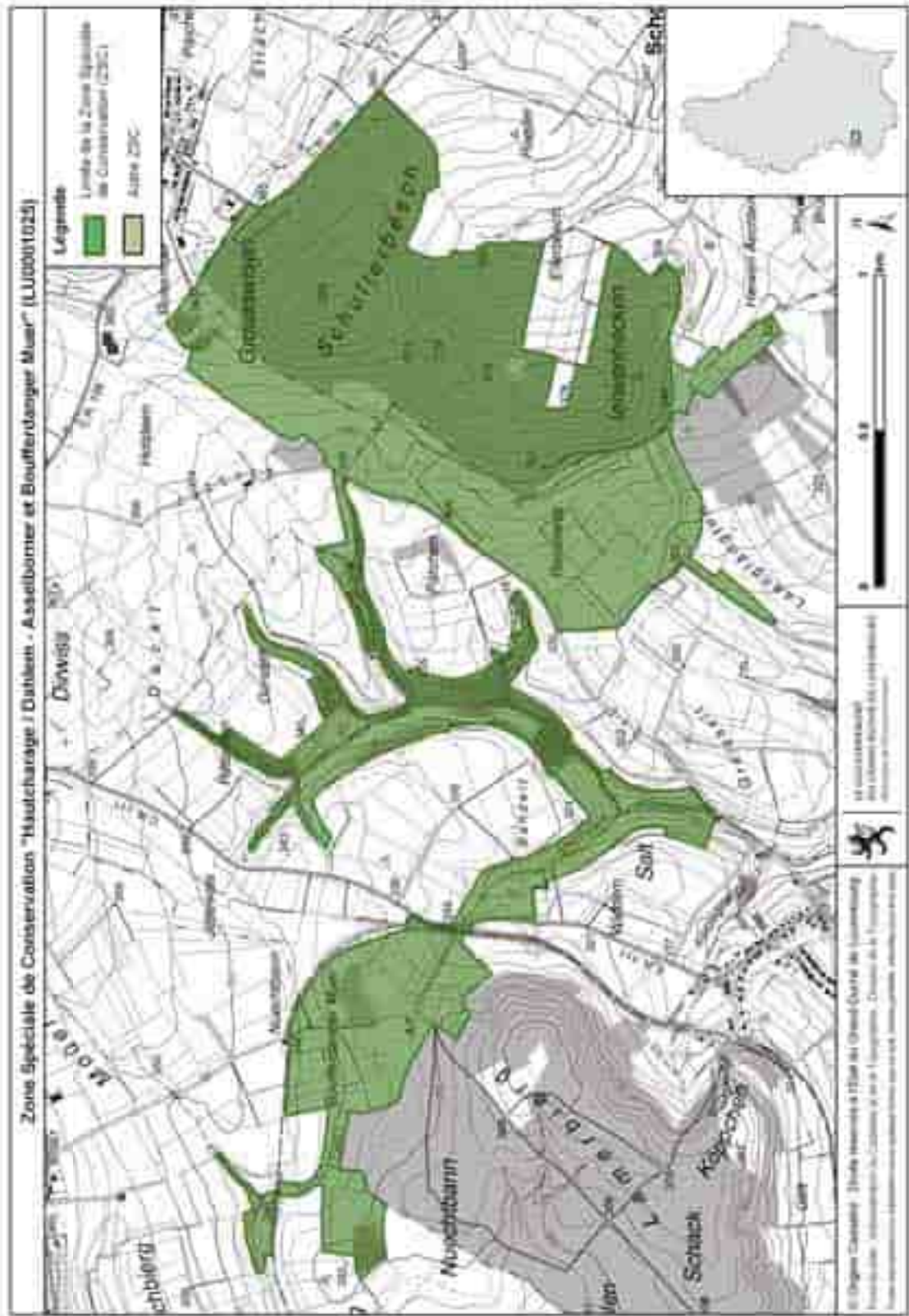


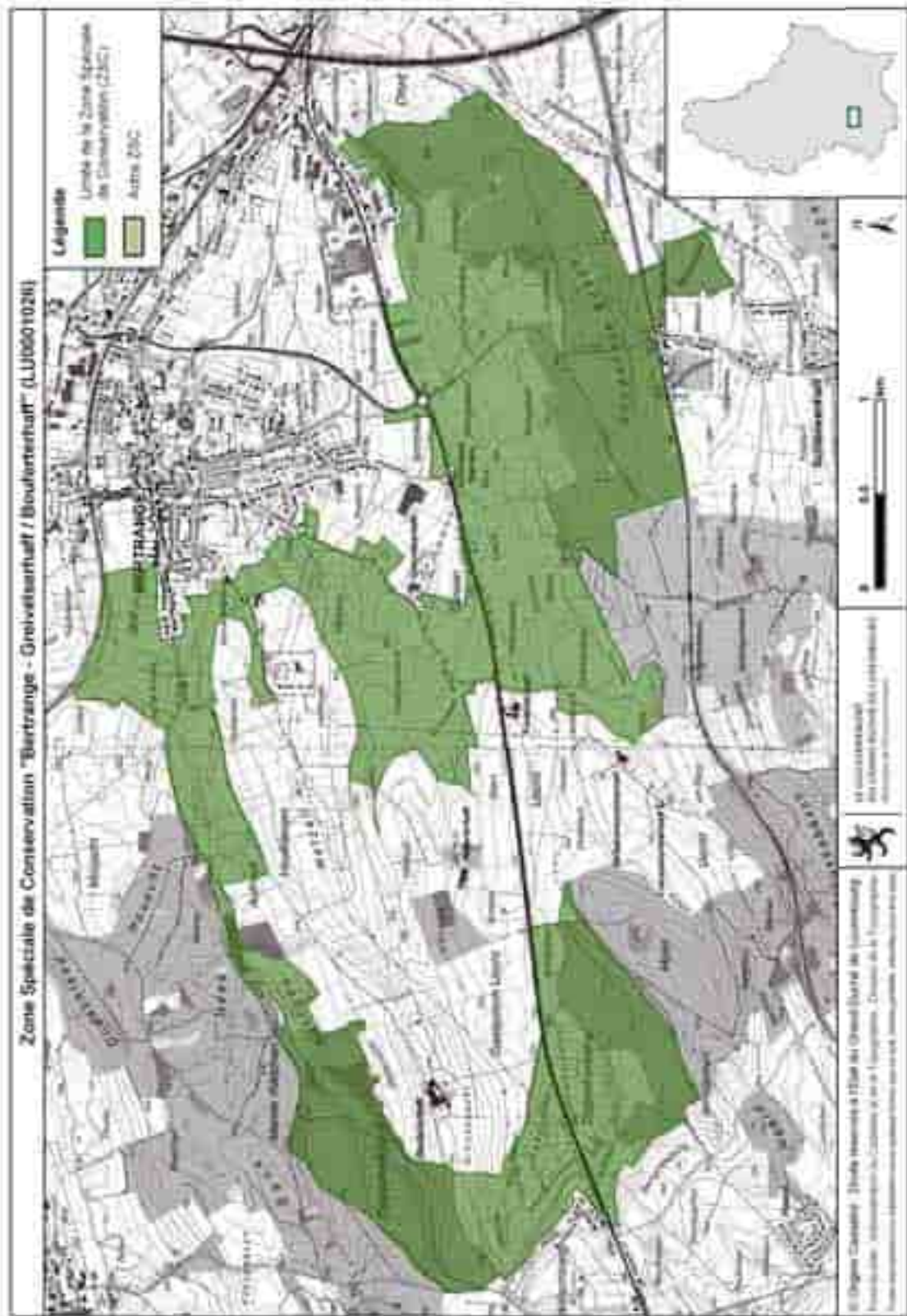


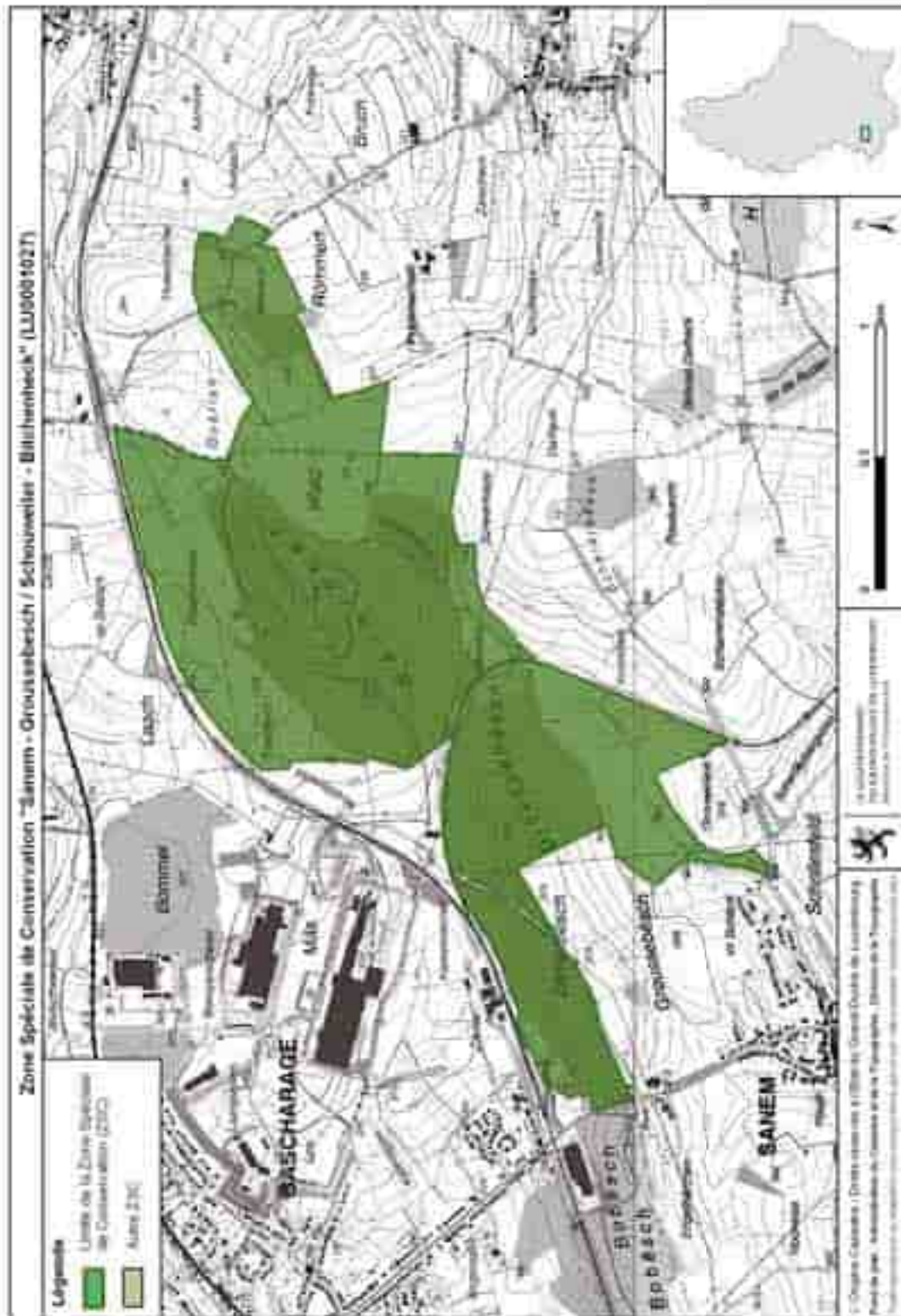


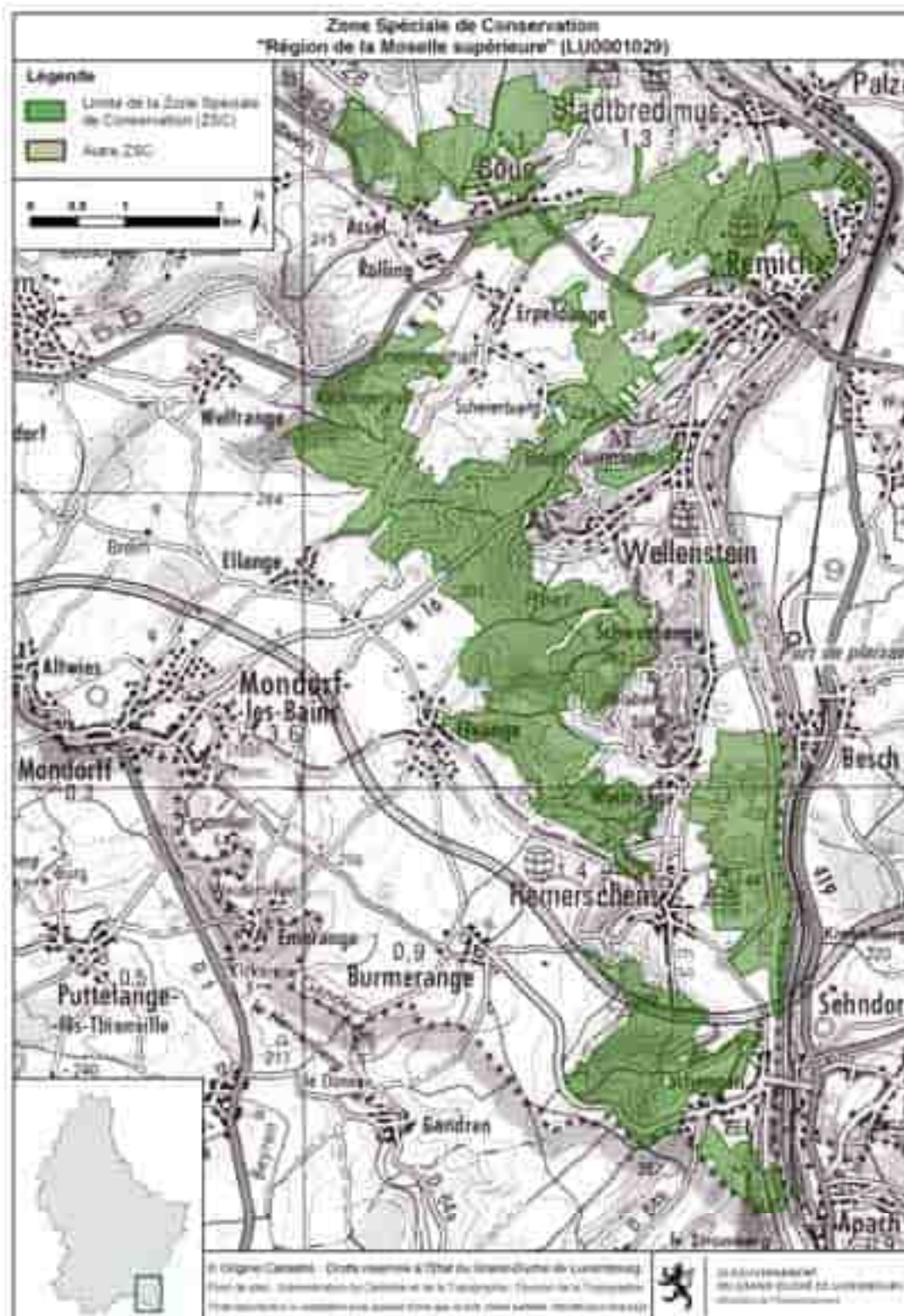


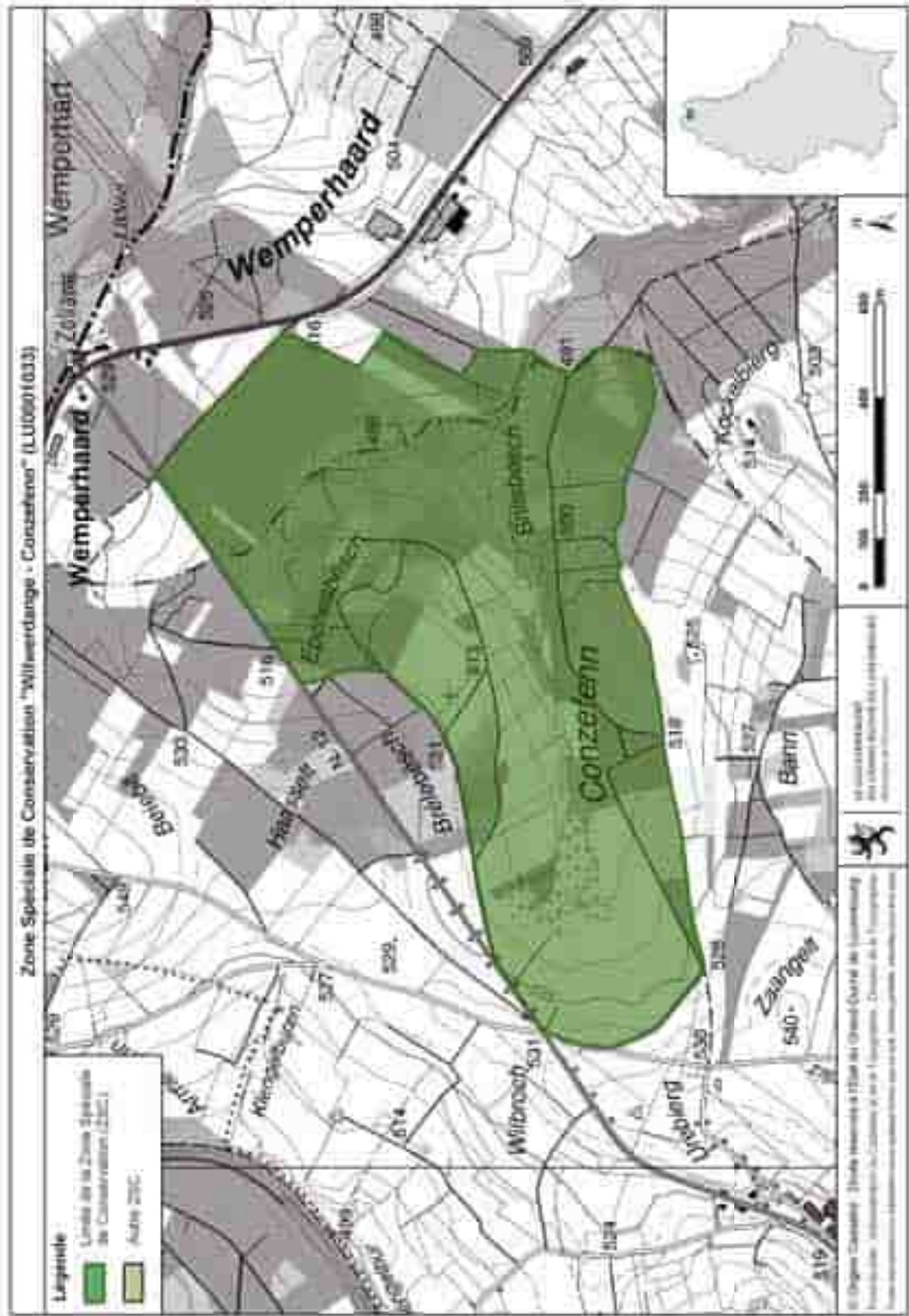




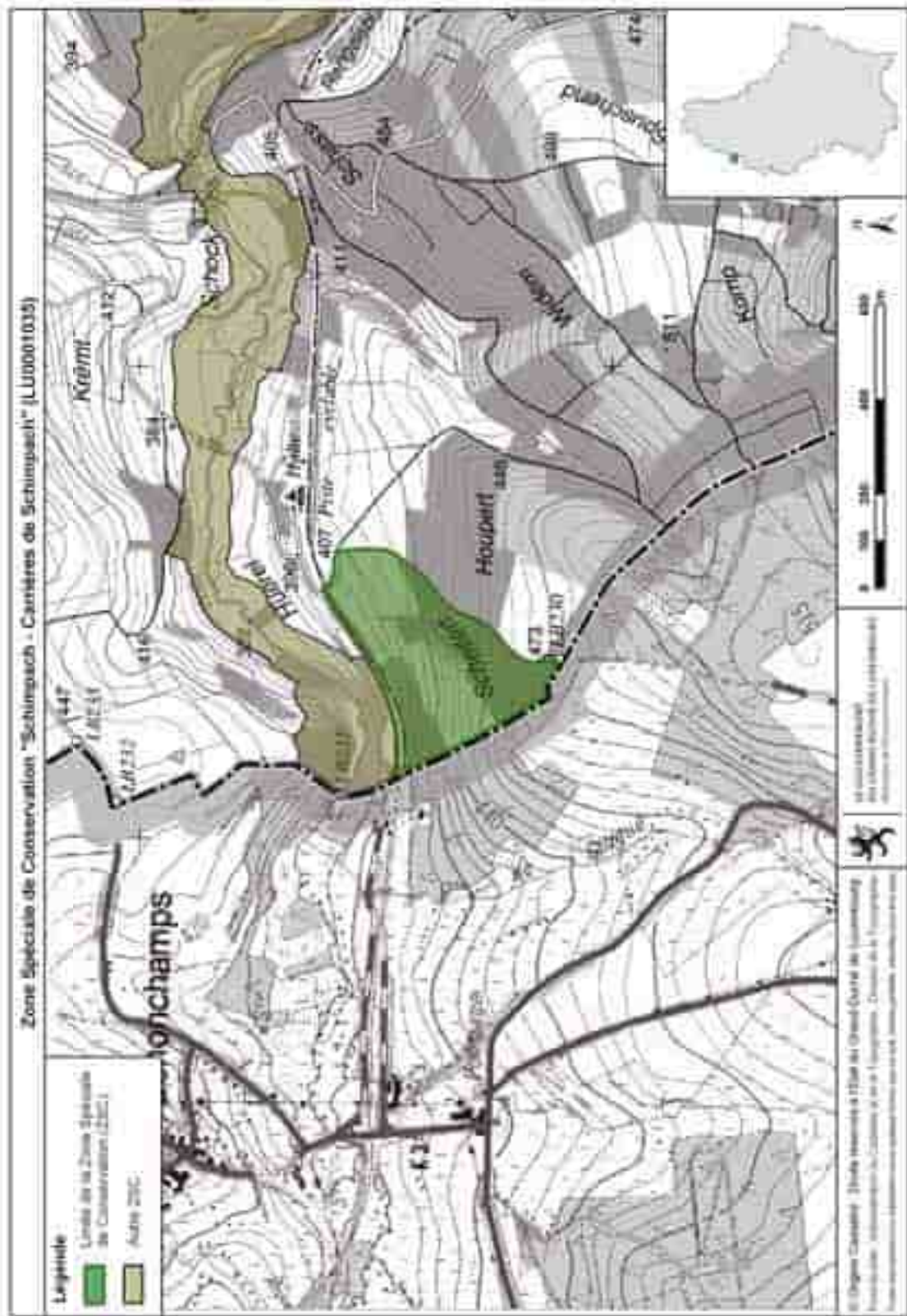


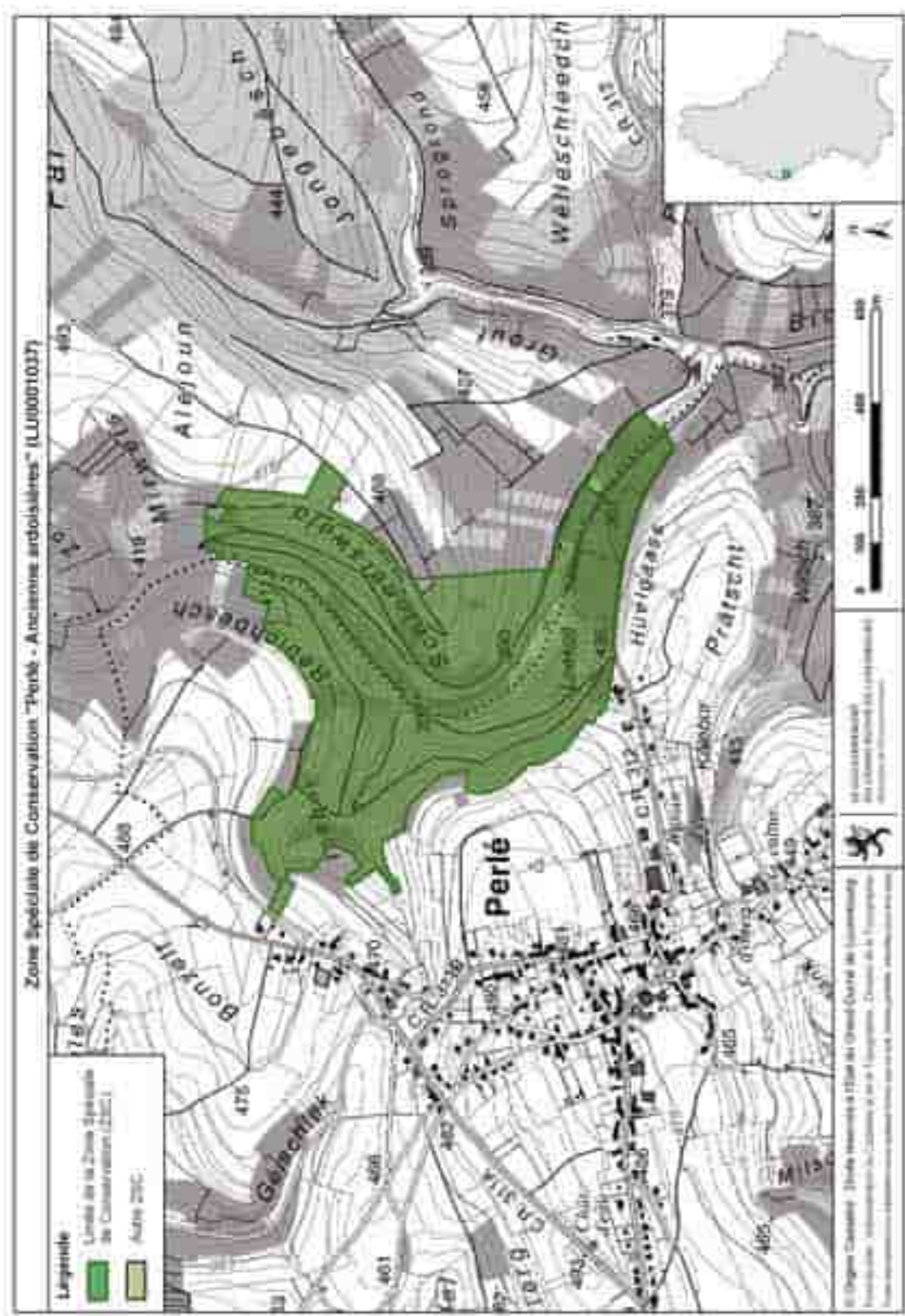


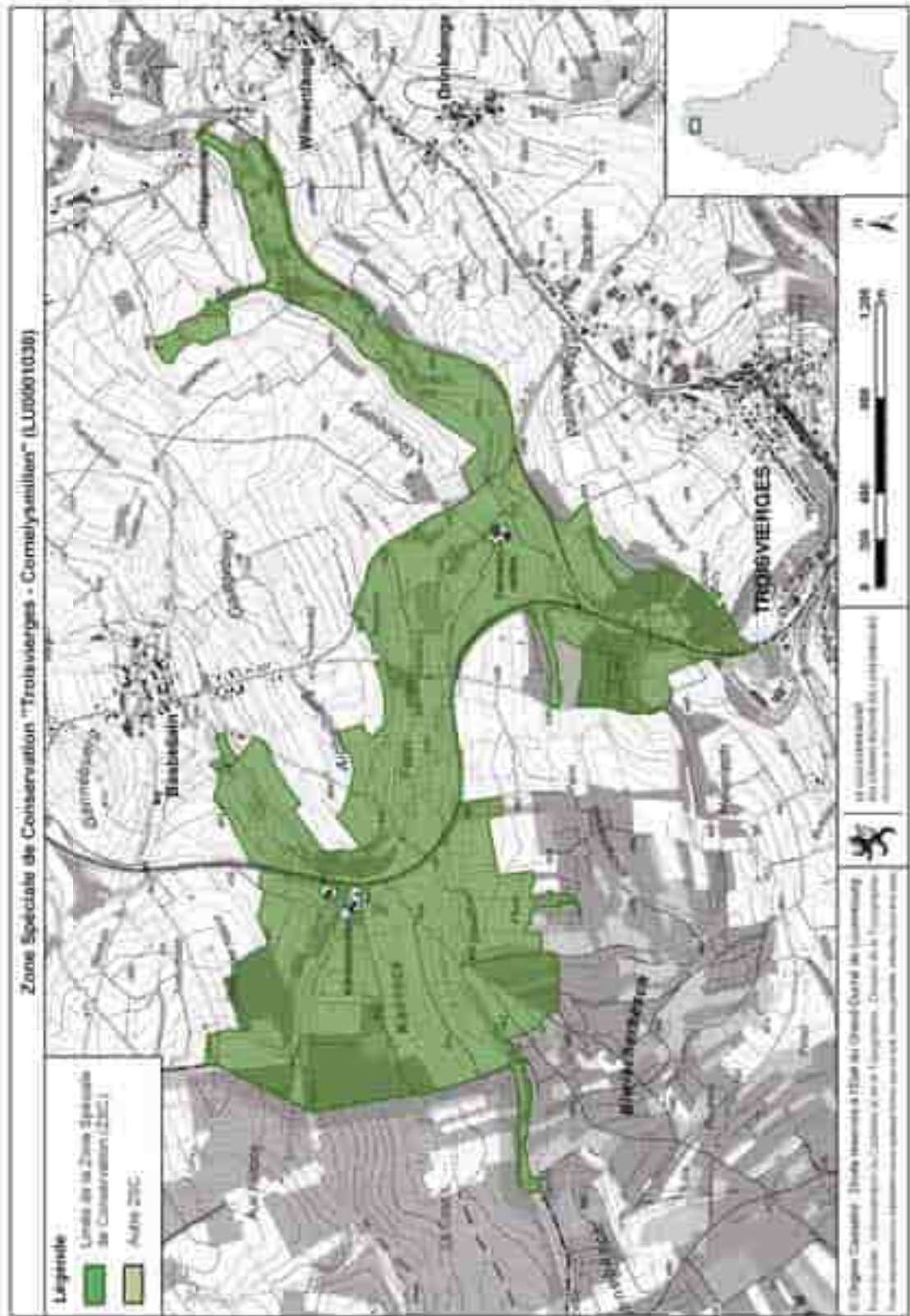


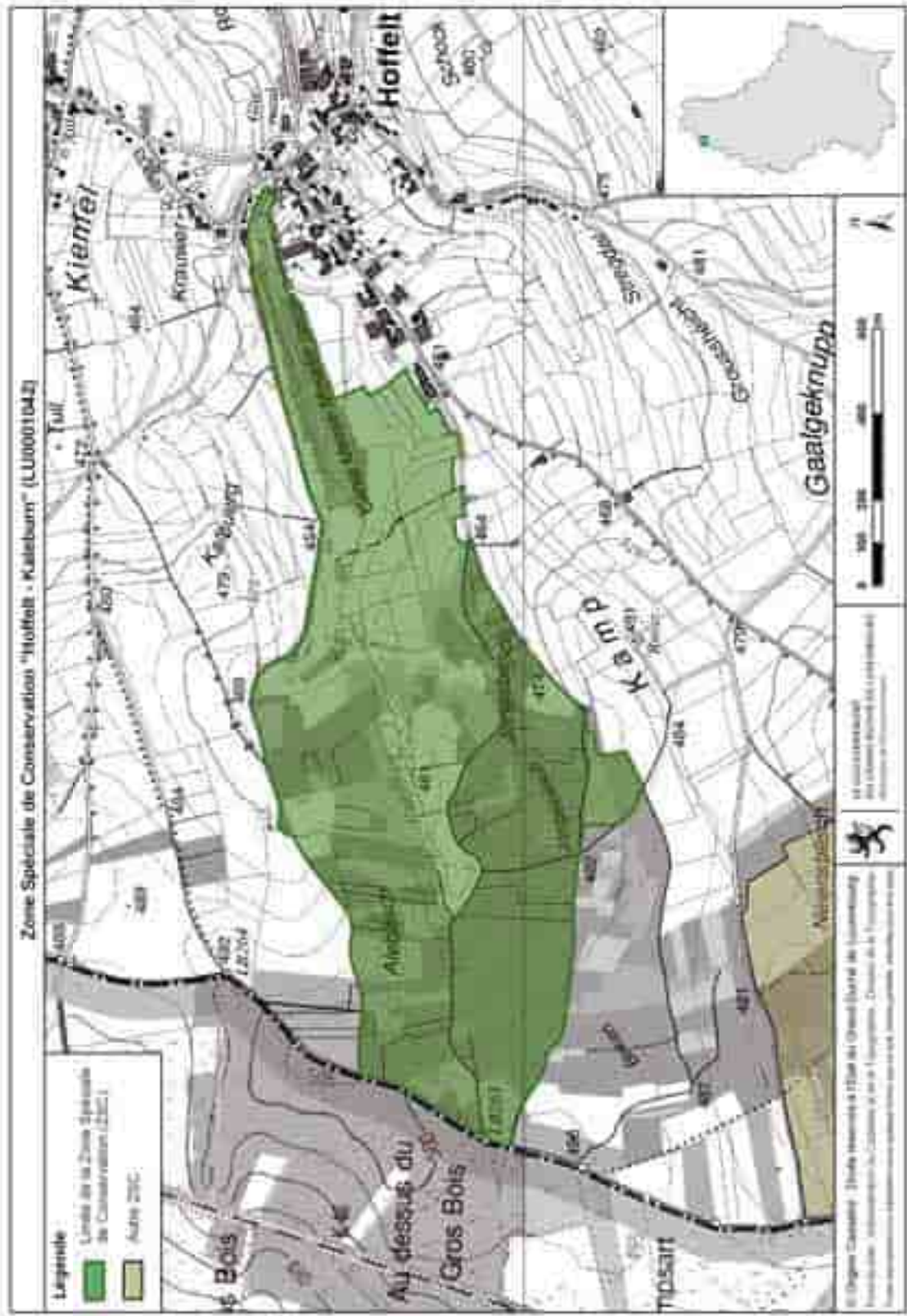


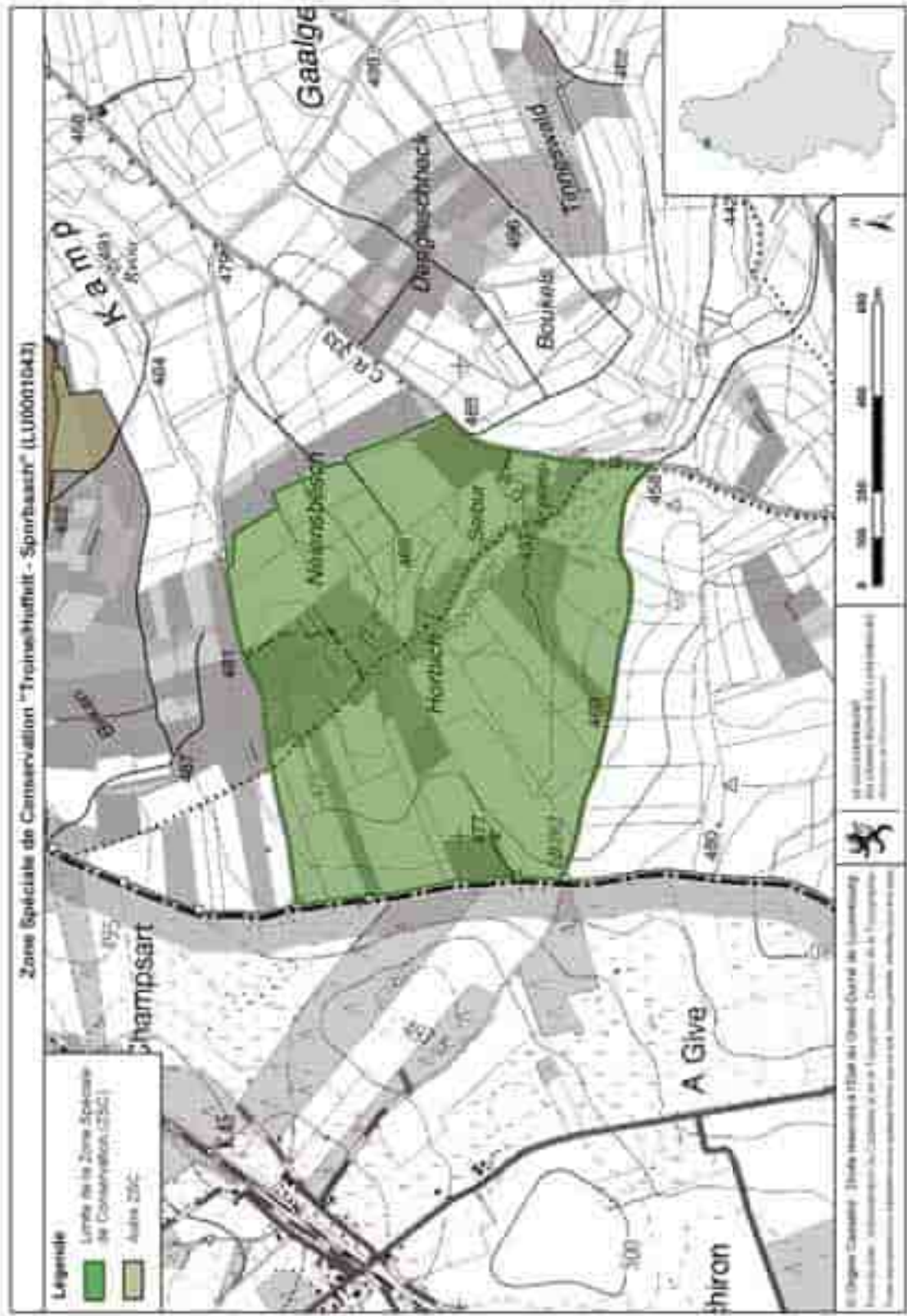


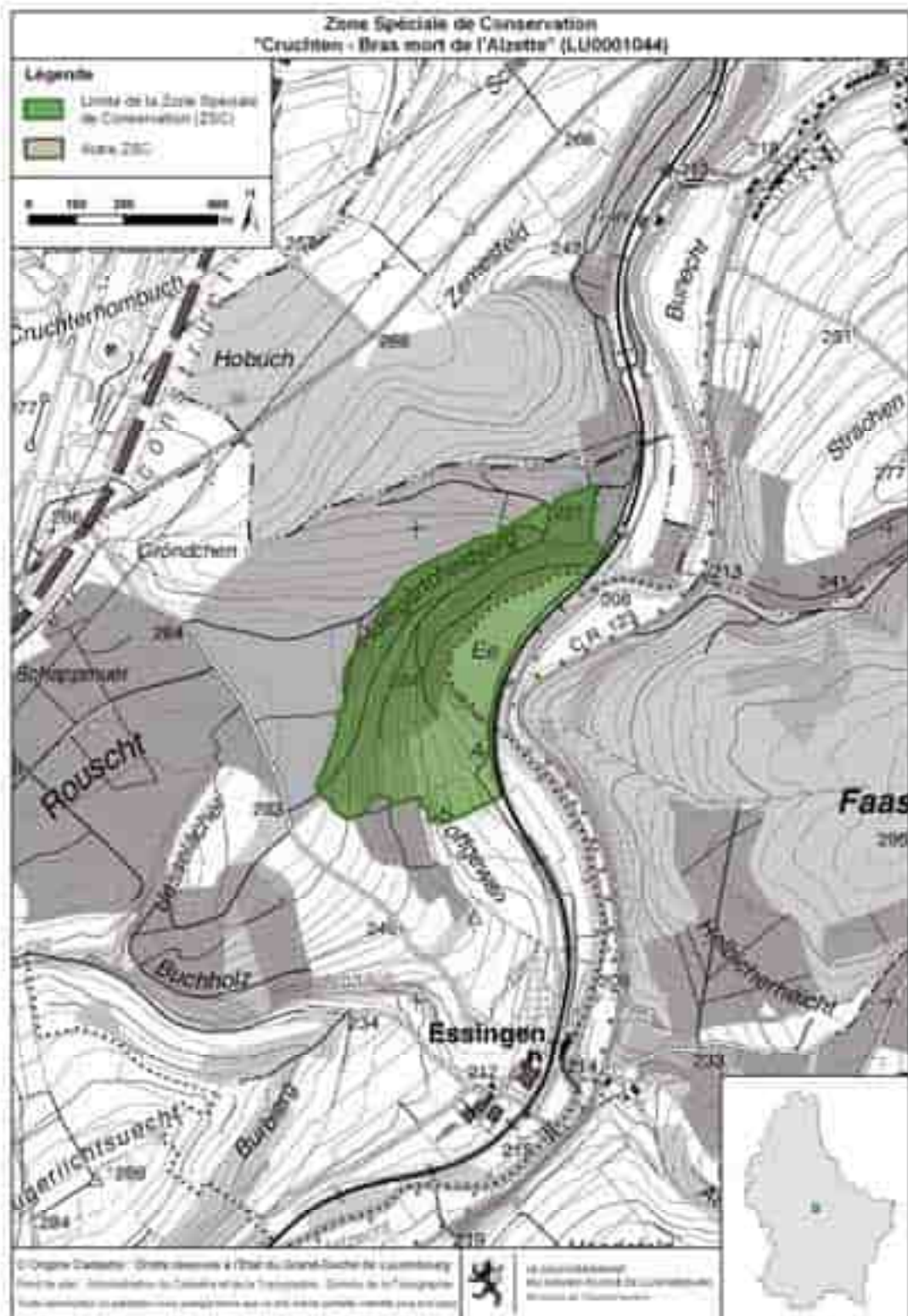


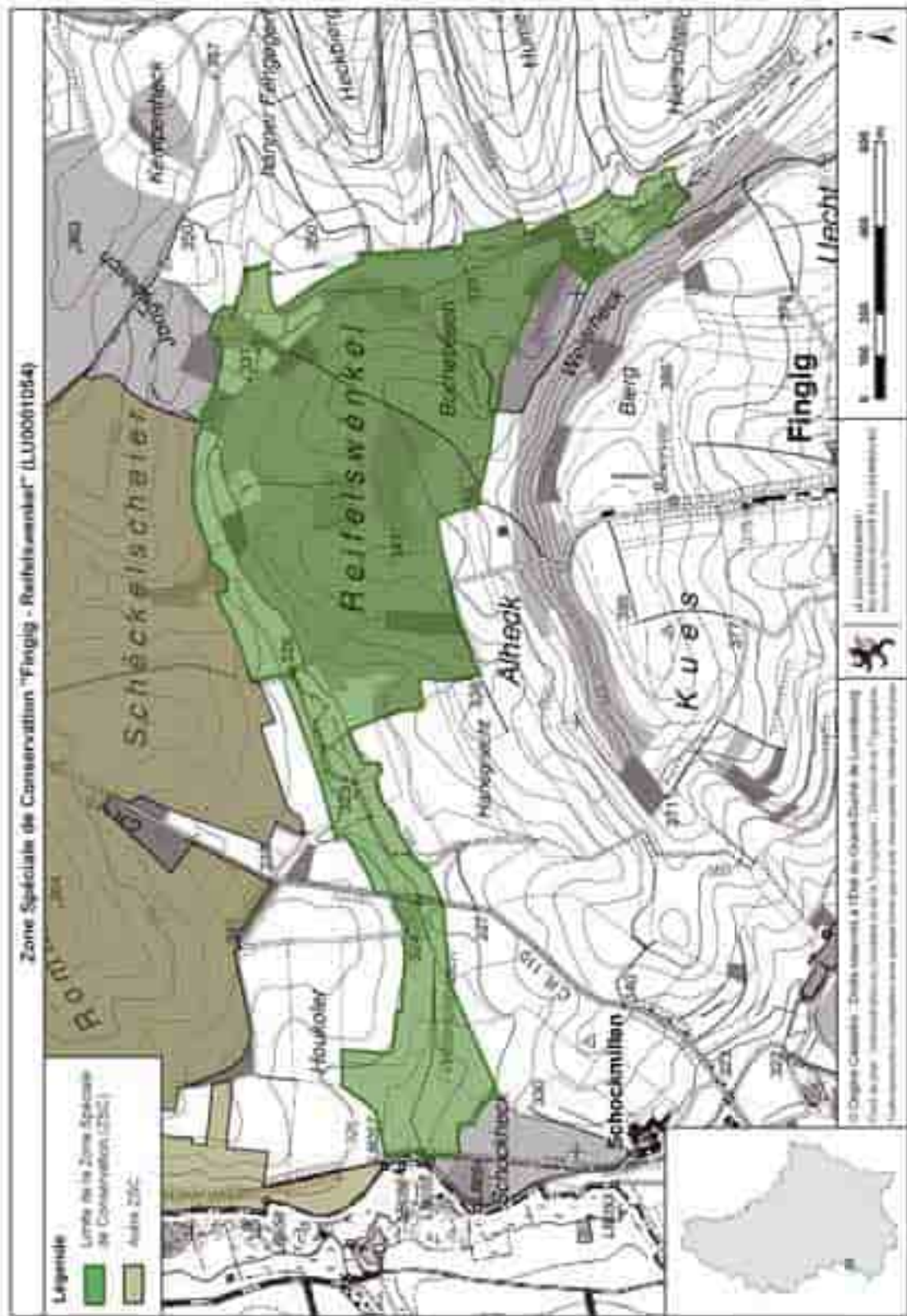


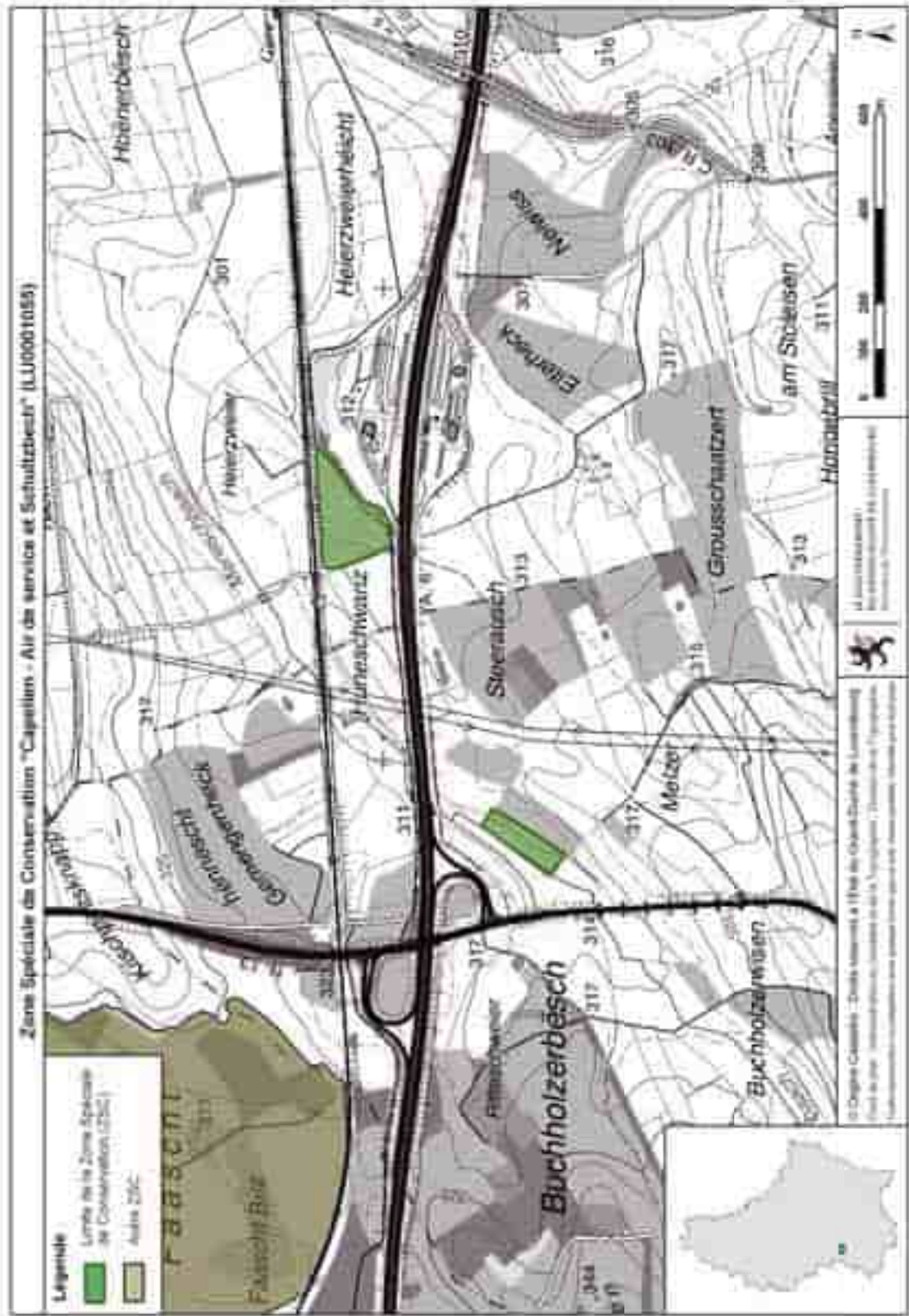


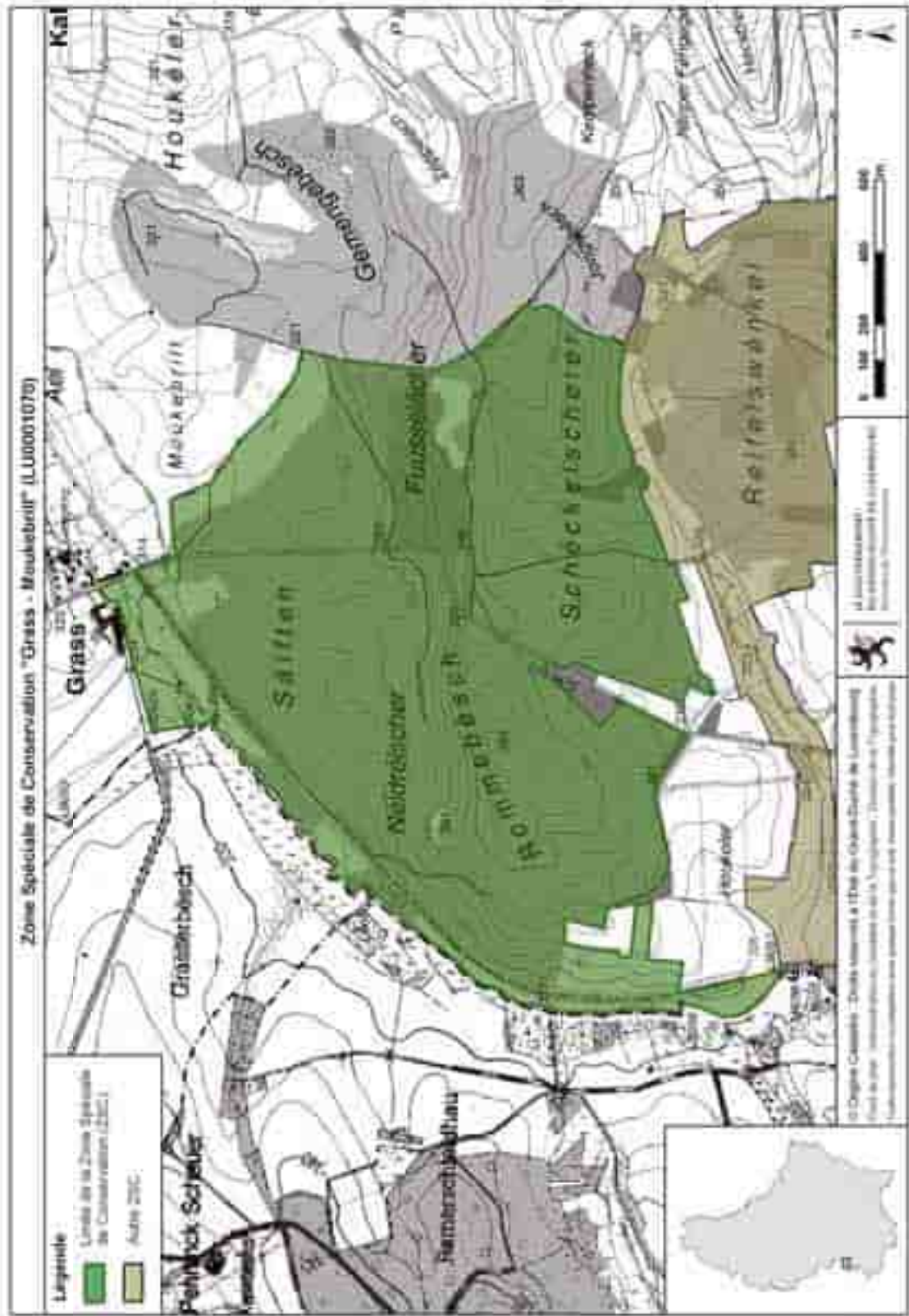


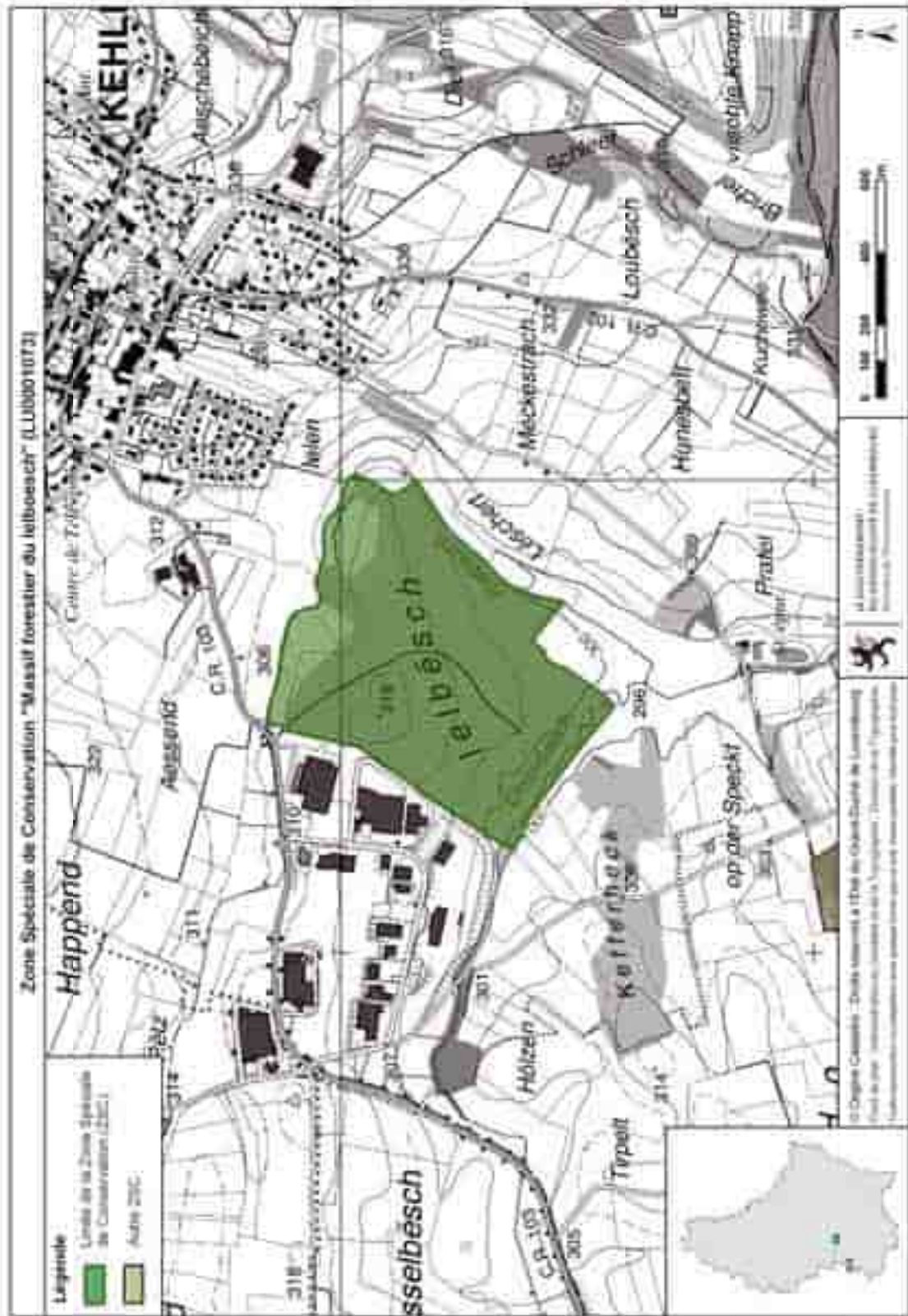


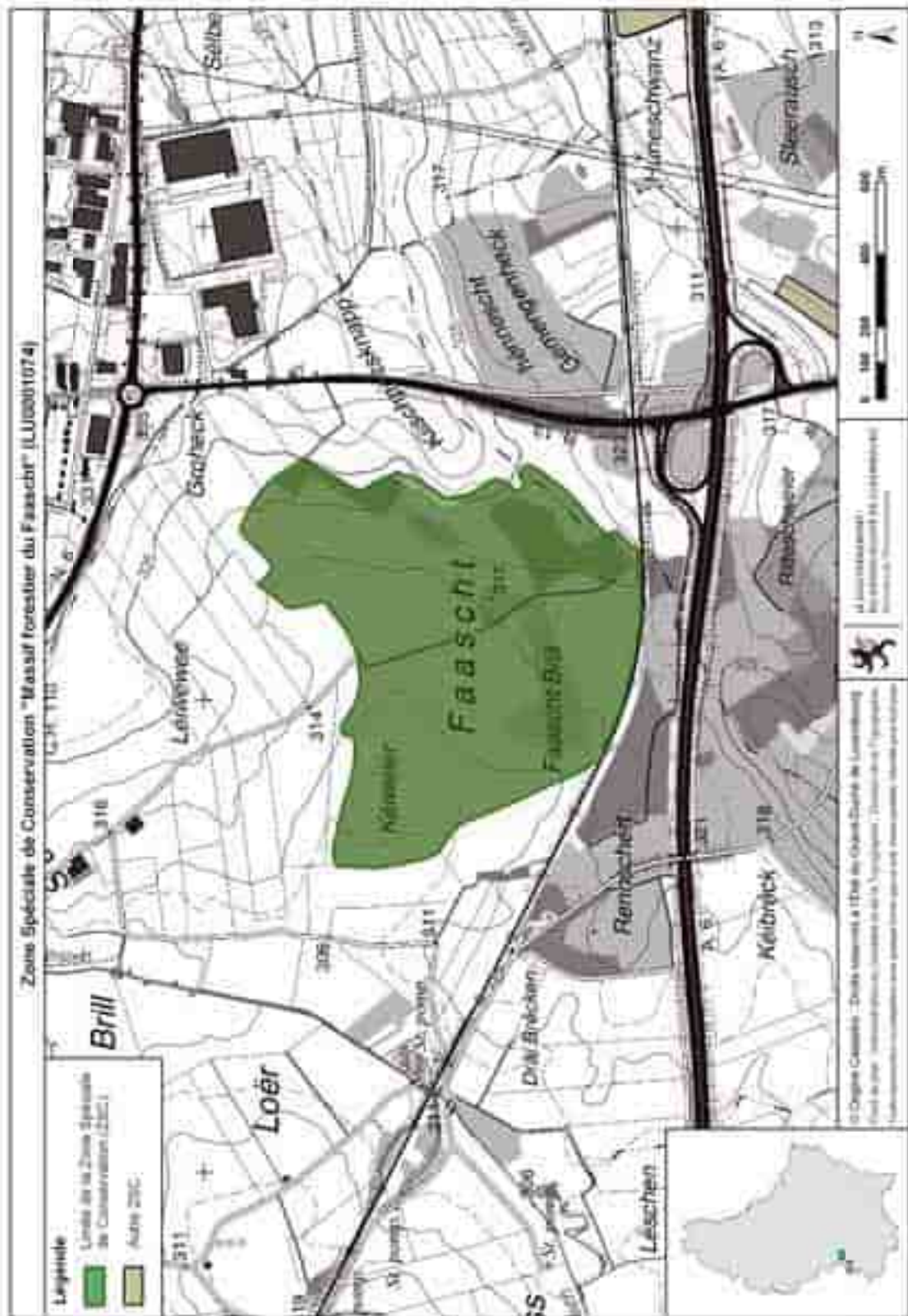


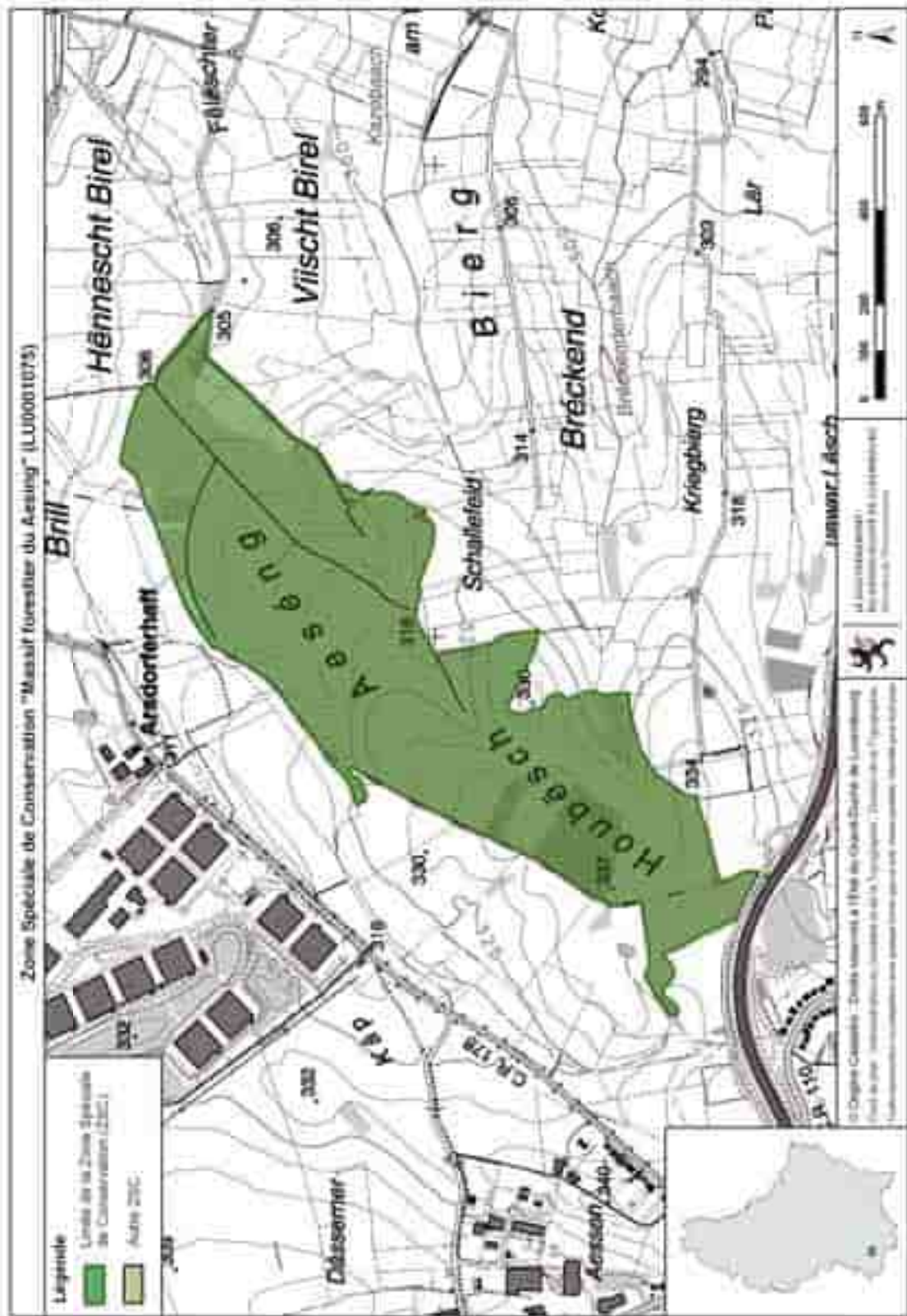


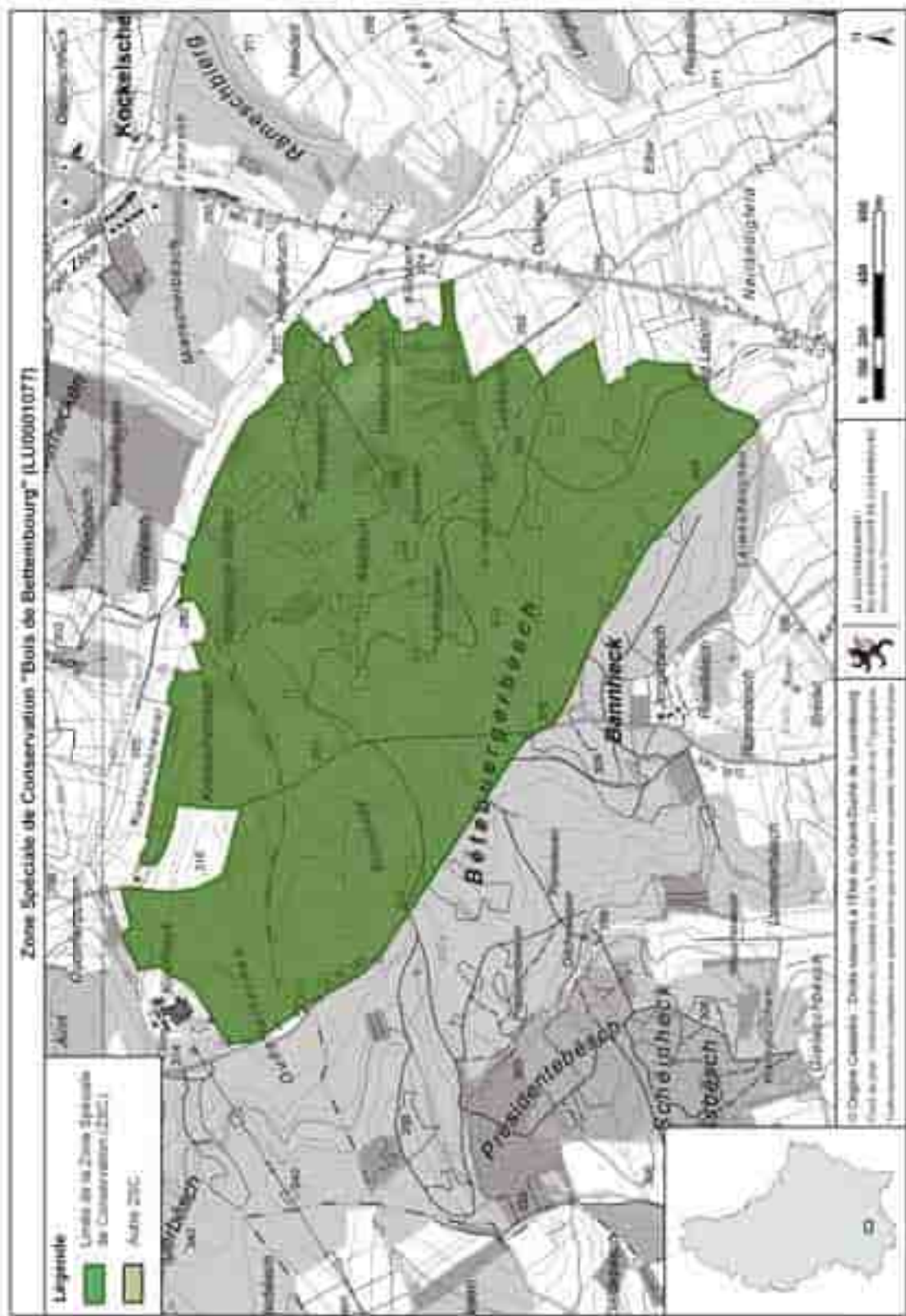




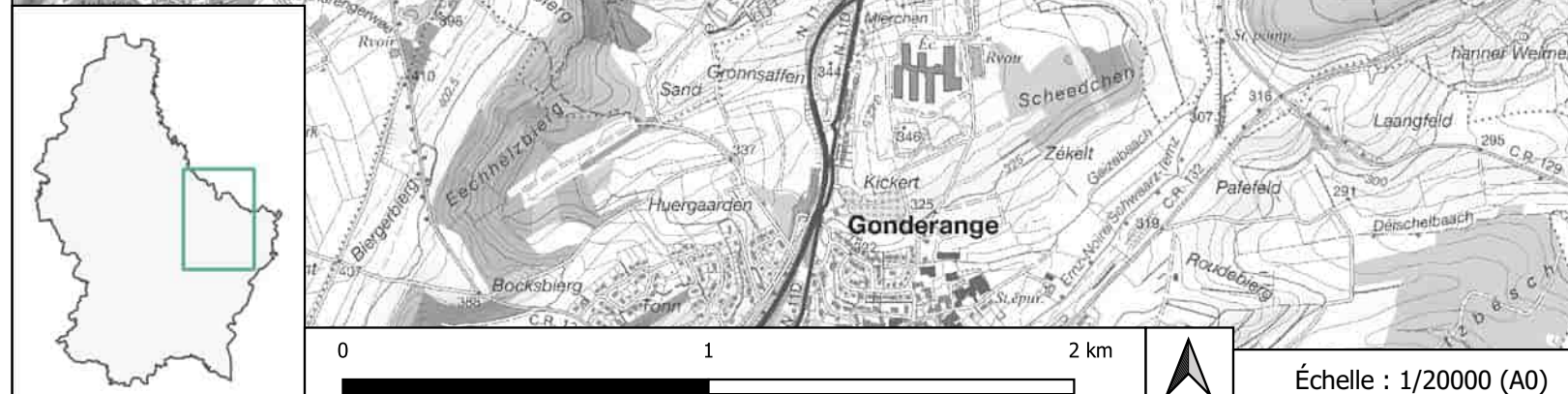








Légende
■ Limites de la Zone
Spéciale de Conservation



Avis officiel

Avis officiel

Consultation publique concernant
17 projets de désignation de zones Natura 2000:

1. ZSC LU00000011 Vallée de l'Erz noire / Besenfort / Besenfort
2. ZSC LU00000010 Vallée de l'Erz blanche
3. ZSC LU00000018 Herten - Bois de Herten / Echtenbach - Herten
4. ZSC LU00000017 Vallée de la Sörs inférieure
5. ZSC LU00000020 Pêcheuses calcarees de la région de Jungferstein
6. ZSC LU00000021 Vallée de la Sörs du Montebach à Felsbühl
7. ZSC LU00000024 Mactham - Poltenbürg / Froschbürg / Oesenmaacherbürg
8. ZSC LU00000029 Région de la Moutte supérieure
9. ZSC LU00000034 Wasserföhl - Carré de Dolenz
10. ZPS LU00000005 Vallée de l'Erz blanche de Jungferstein à Felsbühl
11. ZPS LU00000006 Vallée de la Sörs de Moutfort à Besenfort - Sörs
12. ZPS LU00000007 Vallée supérieure de l'Elzette
13. ZPS LU00000011 Aspelt - Lantidien, Ars Rasel
14. ZPS LU00000012 Hoff Nolemen
15. ZPS LU00000013 Région de Jungferstein
16. ZPS LU00000016 Région de Mompach, Montebach, Rech et Oberelz
17. ZPS LU00000019 Région de Schuttrangen, Canach, Lengen et Gueltingen

Dans le cadre de la révision des listes durées spécifiques et mesures de conservation de 14 zones Natura 2000, plus précisément de neuf zones spéciales de conservation (ZSC) et de cinq zones de protection spéciale (ZPS), ainsi que de la désignation de 3 nouvelles ZPS, le gouvernement lance une consultation publique à partir du 8 septembre 2022.

Conformément aux dispositions de l'article 23 de la loi modifiée du 18 juillet 2018 concernant la protection de la nature et des ressources naturelles, les 17 projets de désignation peuvent être consultés, pendant toute partie à partir de la date de publication sur le portail national des autorités publiques (NAP) (portail public), sur le portail du Ministère de l'Environnement, du Climat et du Développement durable (environnement.lu) ou sur le site web dédié consacré aux ministères (T4, 347 8622).

Les intéressés sont invités à transmettre leurs observations et suggestions, à dater du jour de la publication, pendant un délai de trente jours, via le portail national des autorités publiques, par courrier électronique (contact@2000-CP@gov.lu) ou par lettre recommandée (L).

Ministère de l'Environnement, du Climat et du Développement durable
Direction des Ressources Naturelles, de l'Eau et des Forêts
L-2018 Luxembourg

202242

**Avis au public**

Enquête de commodo/incommodo

Il est porté à la connaissance du public que la demande soumise a été introduite au vu de l'existence d'une autorisation d'exploiter bâchée dans le cadre de la loi modifiée du 10 juin 2008 relative aux établissements classés:

Etablissement de la classe I (1)^{er} de division 1/21/0410
Lanlomma Real Estate

Objet : Demande d'autorisation relative à l'exploitation d'un immeuble de bureaux, de magasin pour la vente au détail, d'un parking couvert, d'installations de production de froid, de deux aérodéflagrantes.

Conformément à l'article 10 de la loi portant la publicité pour la consultation de la demande et relatif à la manière communale pendant le délai de quinze jours du 8 au 22 septembre 2022 inclus.

Tout citoyen qui entend émettre spontanément des observations à l'encontre du projet en question est invité à déposer sa contribution au sein du collège des Bourgeois et Sénateurs de la Ville d'Ettelbréck, et ce jusqu'au dernier jour de délai d'adhésion (voir le verra de l'article 17 de la loi précitée). Le bourgmestre ou son délégué convoque tous les intéressés qui se présentent le 23 septembre 2022 entre 10h30 et 11h30 à l'Hôtel de Ville à Ettelbréck.

Ettelbréck, le 2 septembre 2022

Le collège échevral:

Jean-Paul Schaaf, Bourgmestre
Stef Bachelier, échevin
Paul Savel, échevin

202242

Administration communale de Bouscheld

Appel de candidatures

Procédure : européenne communautaire avec négociation
Type de marché : Services

Déposition des offres ou des demandes de participation :
Date limite: 06/10/2022 Heure: 10h00

SECTION 1: OBJET DU MARCHÉ

Intitulé officiel au marché : Appel à candidatures pour un concepteur d'architecture en vue d'une maison de maître d'inspiration néoclassique dans l'intérêt du projet d'urbanisation et extension des infrastructures scolaires et sportives à Bouscheld.

Description succincte du marché : Appel de candidatures relatif aux services d'un aménagement de maîtres d'œuvre en vue de la

SNHBMSociété Nationale des Halles
à Ben Merhi L.A.**Avis de marché**

Procédure : ouverte

Type de marché : Travaux

Ouverture le 11/09/2022

à 10:00. Lieu d'ouverture:

Maison 20, rue Kalkbrenner

L-1323 Livramont

Intitulé : Construction d'une base de départ de 4 anneaux résidentiels à Dolenz.

Description : Construction des travaux de travaux de 4 anneaux résidentiels à Dolenz.

Conditions d'obtention de dossier de soumission : Le bénéficiaire de soumission est responsable vis-à-vis du portail des marchés publics.

Responsabilités offertes : Le jour de l'ouverture pour 2020.

Date de publication de l'avis : 20230906 sur www.snmhbm.lu

202242

Sélectionné

Avis

Salle d'opéra Communale 00000000

202242

L'avis

00000000000000000000

202242

Message

Salle d'opéra 00000000000000000000

202242

Séance

Salle de lecture à l'école 00000000000000000000

202242

Site

AVIS DE L'ÉTAT

Avis officiel

Consultation publique
concernant 17 projets
de désignation
de zones Natura 2000:

1. ZSC LU0001011 Vallée de l'Ernz noire / Beaufort / Berdorf
2. ZSC LU0001015 Vallée de l'Ernz blanche
3. ZSC LU0001016 Herborn - Bois de Herborn / Echternach - Haard
4. ZSC LU0001017 Vallée de la Sûre inférieure
5. ZSC LU0001020 Pelouses calcaires de la région de Junglinster
6. ZSC LU0001021 Vallée de la Syre de Manternach à Fielsmillen
7. ZSC LU0001024 Machtum - Pellembierg / Froumbierg / Greivenmaacherbiert
8. ZSC LU0001029 Région de la Moselle supérieure
9. ZSC LU0001034 Wasserbillig - Carrière de Dolomie
10. ZPS LU0002005 Vallée de l'Ernz blanche de Bourglinster à Fischbach
11. ZPS LU0002006 Vallée de la Syre de Moutfort à Roodt/Syre
12. ZPS LU0002007 Vallée supérieure de l'Alzette
13. ZPS LU0002011 Aspelt - Lannebuert, Am Kessel
14. ZPS LU0002012 Haff Réimech
15. ZPS LU0002015 Région de Junglinster
16. ZPS LU0002016 Région de Mompach, Manternach, Bech et Osweiler
17. ZPS LU0002018 Région de

Schuttrange, Canach, Lenningen et Gostinggen


Dans le cadre de la révision des limites ou des objectifs et mesures de conservation de 14 zones Natura 2000, plus précisément de neuf zones spéciales de conservation (ZSC) et de cinq zones de protection spéciale (ZPS), ainsi que de la désignation de 3 nouvelles ZPS, le gouvernement lance une consultation publique à partir du 8 septembre 2022.

Conformément aux dispositions de l'article 31 de la loi modifiée du 18 juillet 2018 concernant la protection de la nature et des ressources naturelles, les 17 projets de désignation peuvent être consultés, pendant trente jours à partir de la date de publication, sur le portail national des enquêtes publiques (<https://enquetes.public.lu>), sur le portail du Ministère de l'Environnement, du Climat et du Développement durable (www.emwelt.lu) ou sur rendez-vous auprès dudit ministère (Tél. 247-86824).

Les intéressé(e)s sont invité(e)s à transmettre leurs observations et suggestions, à dater du jour de la publication, pendant ce délai de trente jours, via le portail national des enquêtes publiques, par courrier électronique (natura2000-CP@mev.etat.lu) ou par lettre recommandée au:

Ministère de l'Environnement,
du Climat et du
Développement durable
Direction des Ressources
Naturelles, de l'Eau
et des Forêts
L-2918 Luxembourg

278053



**handicap
international**
humanité & inclusion

FAITES UN DON

LU47 1111 0014 2062 0000

www.hi-lux.lu

+352 42 80 60 1

facebook.com/hiluxembourg

Handicap International ASBL
140, rue Adolphe Fischer • L-1521 Luxembourg

annonces@tageblatt.lu - 54 71 31-407 - abo@editpress.lu

Rapport d'enquête

**Enquête publique concernant la zone " ZSC LU0001011
Vallée de l'Ernz noire " (ID : 1300)**

Détails de la procédure

Nom de la procédure :	ZSC LU0001011 Vallée de l'Ernz noire
Description courte :	
Objet :	<p><p> Dans le cadre de la révision des limites ou des objectifs et mesures de conservation de 14 zones Natura 2000, plus précisément de neuf zones spéciales de conservation (ZSC) et de cinq zones de protection spéciale (ZPS), ainsi que de la désignation de 3 nouvelles ZPS, le gouvernement lance une consultation publique à partir du 8 septembre 2022. </p></p> <p><p> Conformément aux dispositions de l'article 31 de la loi modifiée du 18 juillet 2018 concernant la protection de la nature et des ressources naturelles, les 17 projets de désignation peuvent être consultés, pendant trente jours à partir de la date de publication, sur le portail national des enquêtes publiques (https://enquetes.public.lu), sur le portail du Ministère de l'Environnement, du Climat et du Développement durable (www.emwelt.lu) ou sur rendez-vous auprès dudit ministère (Tél. 247-86824). </p></p>
Type de procédure :	Projets de désignation des zones Natura 2000
Requérant :	
Numéro de dossier :	
Autorités organisatrices :	MECDD Ministère de l'Environnement, du Climat et Développement Durable
Autorités décisionnaires :	MECDD Ministère de l'Environnement, du Climat et Développement Durable
Communes d'implantation :	
Communes limitrophes :	
Parcelles concernées :	

Détails de l'enquête

Identifiant :	1.300
Nom :	Enquête publique concernant la zone " ZSC LU0001011 Vallée de l'Ernz noire "
Référence :	
Description :	
Autorités décisionnaires :	MECDD Ministère de l'Environnement, du Climat et Développement Durable
Autorités concernées :	
Adresse de publication :	https://enquetes-publiques.lu/content/enquetes_publicques/fr/enquetes/1300/1300.html
Date d'ouverture :	08/09/2022 00:00

Date de clôture :	07/10/2022 23:59
Date de clôture pour les communes :	

Dossier de l'enquête

- /
- ZSC LU0001011 Vallée de l'Ernz noire.zip

Dossier interne de l'enquête

- /

Contribution reçue par courriel dans le cadre de l'enquête
publique relative au projet de désignation de la zone spéciale
de conservation « Vallée de l'Ernz noire / Beaufort /
Berdorf »

Elisabeth Kirsch

From: Martine Dimmer <Martine.Dimmer@waldbillig.lu>
Sent: 07 October 2022 11:14
To: MEV Natura2000 Consultation pub
Cc: Andrée Henx-Greischer; Serge Boonen; Jean-Joseph Tholl; CONTACT Judith Boeveland; Service des bâtisses
Subject: Consultation publique concernant 17 projets de désignation de zones Natura 2000

Madame,
Monsieur,

suite aux adaptations des habitats naturels prévues, j'ai l'honneur de vous soumettre les remarques du collège échevinal de la commune de Waldbillig concernant des parcelles sises à Mullerthal, notamment les parcelles inscrites au cadastre de la commune de Waldbillig, section D de Mullerthal, sous les numéros 1112/3542, 1112/518, 1112/2677, 1112/516 et 1114/3498, 1114/3499, 1114/3500, 1114/3501.

Les parcelles susnommées sont déjà, et de plus en plus, utilisées pour le stationnement des voitures des visiteurs du site du « Schéissendëmpel », qui est reconnu au-delà des frontières luxembourgeoises et qui attire pleins de visiteurs dans la région du Mullerthal. Des foules de touristes s'y rassemblent pour exploiter les merveilles du site, connu par les sentiers pédestres exceptionnels avec son petit pont, devenu image de marque du tourisme luxembourgeois. De nombreux randonneurs du « Mullerthal Trail » et de visiteurs du « Touristcenter Heringer Millen » y garent aussi leur voiture. En date du 20 juillet 2022 le collège échevinal a répliqué aussi dans ce sens à l'avis défavorable de la Ministre de l'Environnement afin d'aménager des parkings temporaires dans le cadre d'une modification ponctuelle du PAG.

Le collège échevinal vous remercie en avance de bien vouloir prendre en considération ses remarques, expliquées ci-avant et de ne pas prévoir les parcelles susnommées dans la Zone Natura 2000.

Mat beschte Gréiss,
Meilleures salutations,
Mit freundlichen Grüßen,

Martine Dimmer
secrétaire communale



1, rue André Hentges L-7680 Waldbillig
Tél.: 837287-22 Fax: 837789
www.waldbillig.lu

KlimaPakt | EUROPEAN ENERGY AWARD
Meng Gemeng engagéiert sech



Italo - A Geyrek Miletleri

3. Yüzyıl (A.Ö.) - 14215 (M.Ö.)

www.italo.com.tr   



Millî Kültür
Menzureti



unesco
World Heritage

Avis du SIDEST relatif aux Projets de désignation de zones Natura 2000 en vertu de la consultation conformément à l'article 31 de la loi modifiée du 18 juillet 2018 concernant la protection de la nature et des ressources naturelles.

L'objet des projets de désignation, publiés le 7 septembre 2022 pour une consultation publique au site de l'environnement, est la désignation des zones « Vallée de l'Ernz noire / Beaufort / Berdorf » ; « Herborn – Bois de Herborn / Echternach – Haard » ; « Vallée de la Sûre inférieur » ; « Pelouses calcaires de la région de Junglinster » ; « Vallée de la Syre de Manternach à Fielsmillen » « Machtum-Pellembierg / Froumbierg / greivenmaacherbiereg » ; « Région de la Moselle supérieur » ; « Vallée de la Syre de Moutfort à Roodt/Syre » ; « Région de Junglinster » ; « Région de Mompach, Manternach, Bech et Osweiler » et « Région de Schuttrange, Canach, Lenningen et Gostingén » en tant que zones de protection spéciales, en exécution des articles 2, 4, 31 à 35 et 37 de la loi modifiée du 18 juillet 2018 concernant la protection de la nature et des ressources naturelles.

Lesdites zones, nommées ci-dessus, se situent sur les territoires des communes de Beaufort, Bech, Berdorf, Betzdorf, Biwer, Bous, Contern, Echternach, Flaxweiler, Grevenmacher, Lenningen, Manternach, Mertert, Mondorf-les-Bains, Schengen, Schuttrange, Waldbillig, Weiler-la-Tour et Wormeldange, des communes membres du Syndicat intercommunal de dépollution des eaux résiduaires de l'est, abrégé « SIDEST », dont la mission est l'évacuation et la dépollution des eaux résiduaires de ses communes membres.

La création de zones de protection de la nature est un signe clair visant à mettre en marche l'amélioration de la situation de la faune et de la flore, de la situation des espèces animales et végétales sauvages ainsi que de leurs habitats naturels. Les zones protégées ayant comme objectif le maintien à long terme de la diversité biologique, mais sans exclure des enjeux économiques et sociaux, dont fait partie l'assainissement.

Par ce courrier, le SIDEST souhaite attirer votre attention sur de nombreuses infrastructures d'utilité publique déjà existantes ou futures construites dans ces zones de protection spéciale par le passé ou dans les années à suivre. Il s'agit de nouveaux projets de construction visant la protection de la nature et qui, d'après la loi du 19 décembre 2008 relative à l'eau, aideront également le cours d'eau récepteur à atteindre à nouveau un bon état écologique et chimique. Par ailleurs, l'assainissement a pour fonction de collecter les eaux usées, d'en éliminer la charge polluante et de finalement rejeter l'eau traitée dans le milieu naturel.

Le SIDEST a malheureusement dû constater que depuis la création de telles zones, la réalisation de projets d'assainissement situés dans ces mêmes zones connaît un grand retard. En particulier en raison des divergences d'opinion entre les entités concernées qui ont, en substance, toutes le même objectif qui est la protection de la nature. Le SIDEST prévoit, par exemple, des voies d'accès stabilisées pour les travaux d'entretien. Ces travaux n'ont pas été accordés pour différents projets. L'entretien, la maintenance, la réparation et l'inspection, prescrits par l'article 46 de la loi sur l'eau, ont pour objectif principal de prolonger la durée de vie des machines et des installations afin de minimiser les temps d'arrêt et les coûts. Elles sont

indispensables en vue de garantir une certaine qualité du cours d'eau. Il est donc d'un intérêt mutuel que le SIDEST puisse réaliser toute infrastructure nécessaire afin de garantir un accès facilité à ses installations.

Afin d'éviter tout chevauchement entre les différents règlements, il serait, à nos yeux, opportun de modifier partiellement les surfaces concernées. Le SIDEST a joint une proposition à cet effet pour les ouvrages existants et futurs. Il serait opportun d'inclure, l'article 6 de la loi du 18 juillet 2018 concernant de la nature et des ressources naturelles, les infrastructures liées aux chemins d'accès des constructions d'utilité publique.

Il est également important au SIDEST de mentionner le volet financier et la situation économique. Les projets se trouvant en phase de planification sont accompagnés par des bureaux d'études et leur conception a, pour la plupart, débuté avant la définition de ces zones de protection. La planification implique dans certains cas non seulement la conception de la construction (contrats d'ingénieur), mais aussi la réalisation d'études de faisabilité ou d'impact environnementale. Nos communes membres ont donc déjà investi des sommes importantes dans ces projets et les modifier entrainerait beaucoup de coûts supplémentaires. En vue de l'incertitude au niveau de la situation économique européenne, il est également important pour le SIDEST de réaliser ses projets dans les meilleurs délais.

Vous trouverez en annexe une liste de tous les ouvrages et de leurs déversoirs réalisés ou planifiés du SIDEST se trouvant dans de telles zones. Notez également que chaque construction est accompagnée d'un réseau d'eaux usées qui peut se trouver partiellement dans une zone de protection et qu'une canalisation peut à tout moment avoir un impact direct sur la nature suite à une rupture ou à une obstruction. La liste présente également une liste de projets futurs dans les différentes zones de protection spéciale, nommées ci-dessus au premier paragraphe. Il s'agit d'une information permettant d'accélérer les procédures d'autorisation ou de se réunir avant les travaux de construction afin de planifier des intérêts communs.

Le souhait du SIDEST est de mettre en place une coopération et un échange régulier, afin que toutes les entités concernées par la définition de ces zones de protection puissent contribuer communément à la protection du patrimoine naturel de notre pays sans entraver les procédures d'une autre entité.

Annexe :

Projets en cours de planification et ayant un impact sur la nouvelle réglementation.

Zone spéciale	Ouvrage SIDEST	Remarques
LU0001011	RÜB et PWK Dillingen - en planification	<ul style="list-style-type: none">- Construction d'un bassin d'orage et d'une station de pompage- Point de déversement dans la zone de protection spéciale de conservation
LU0001011	PWK Closbiérg - en planification	<ul style="list-style-type: none">- Construction d'une station de pompage dans la zone de protection spéciale de conservation- Point de déversement dans la zone de protection spéciale de conservation
LU0001011	RÜB et PWK Grondhaff - en planification	<ul style="list-style-type: none">- Construction d'un bassin d'orage et d'une station de pompage dans la zone de protection spéciale de conservation- Point de déversement dans la zone de protection spéciale de conservation- Proposition de modification de la zone de protection LU0001011
LU0001011	RÜB et PWK Bollendorf-Pont - en planification	<ul style="list-style-type: none">- Construction d'un bassin d'orage et d'une station de pompage dans la zone de protection spéciale de conservation- Point de déversement dans la zone de protection spéciale de conservation- Proposition de modification de la zone de protection LU0001011
LU0001011	PW forêt Haller - en exécution	<ul style="list-style-type: none">- Amélioration du chemin d'accès à l'ouvrage et construction d'un nouveau pont dans la zone de protection spéciale de conservation
LU0001011	STEP Beaufort - en exécution	<ul style="list-style-type: none">- Construction d'une station d'épuration dans la zone de protection spéciale de conservation- Point de déversement dans la zone de protection spéciale de conservation- Construction d'un nouveau chemin d'accès dans la zone de protection spéciale de conservation- Proposition de modification de la zone de protection LU0001011
LU0001011	MEC Blummendall Nouvelle STEP à construire	<ul style="list-style-type: none">- Construction d'une nouvelle station d'épuration dans la zone de protection spéciale de conservation - en planification- Point de déversement dans la zone de protection spéciale de conservation- Proposition de modification de la zone de protection LU0001011

LU0001017	STEP Echternach Traitement quartenaire - en planification	<ul style="list-style-type: none"> - le site à la droite de la STEP Echternach est prévu dans la planification pour une extension de la station d'épuration. Il est notamment prévu d'y installer un filtre de sol de rétention comme traitement quartenaire. - Proposition de modification de la zone de protection LU0001017
LU0001020	Collecteur des eaux usées à Ernster - en planification	<ul style="list-style-type: none"> - une réhabilitation du collecteur est prévue
LU0001021 LU0002016	STEP Manternach - en planification	<ul style="list-style-type: none"> - Construction d'une station d'épuration dans la zone de protection spéciale de conservation - Point de déversement dans la zone de protection spéciale de conservation - Proposition de modification de la zone de protection LU0002016
LU0001021	RÜ Fausermillen - en planification	<ul style="list-style-type: none"> - Point de déversement dans la zone de protection spéciale de conservation - Construction d'un déversoir d'orage et raccordement de la Fausermillen au réseau mixte de Mertert. La pose du nouveau collecteur passe par une zone de protection spéciale de conservation.
LU0001024	STEP Niederdonven - en planification	<ul style="list-style-type: none"> - La station d'épuration de Niederdonven doit être renouvelée car ses réserves seront épuisées bientôt. Comme l'espace disponible pour la rénovation est limité, il est prévu de raccorder les eaux usées des localités d'Oberdonven et de Niederdoneven au réseau de la Moselle. La pose du nouveau collecteur passe par une zone de protection spéciale de conservation.
LU0002006	STEP Uebersyren - en exécution	<ul style="list-style-type: none"> - Construction d'une station d'épuration dans la zone de protection spéciale de conservation - Point de déversement dans la zone de protection spéciale de conservation
LU0002006	RÜB WS24 Uebersyren - en planification	<ul style="list-style-type: none"> - Construction d'un bassin d'orage - en planification - Point de déversement dans la zone de protection spéciale de conservation - Construction d'un nouveau chemin d'accès dans la zone de protection spéciale de conservation - Proposition de modification de la zone de protection LU0002006
LU0002006	RÜB WS21 et WS22 Uebersyren/Munsbach - en planification	<ul style="list-style-type: none"> - Construction de deux bassins d'orage - en planification - Point de déversement dans la zone de protection spéciale de conservation - Pose d'un nouveau collecteur secondaire dans la zone de protection

LU0002006	RÜB WS19 Schuttrange - en planification	<ul style="list-style-type: none"> - Construction d'un bassin d'orage - en planification - Point de déversement dans la zone de protection spéciale de conservation - Construction d'un nouveau chemin d'accès dans la zone de protection spéciale de conservation - Proposition de modification de la zone de protection LU0002006
LU0002006	RÜB WS11 Oetrage - en planification	<ul style="list-style-type: none"> - Construction d'un bassin d'orage - en exécution - Point de déversement dans la zone de protection spéciale de conservation - Proposition de modification de la zone de protection LU0002006
LU0002006	RÜB WS04 Medingen - en planification	<ul style="list-style-type: none"> - À cause d'un droit de passage non obtenu, le canal de rétention WS04 devra être déplacé dans la zone de protection spéciale - Proposition de modification de la zone de protection LU0002006
LU0002015	RÜB Brouch - en planification	<ul style="list-style-type: none"> - Construction d'un bassin d'orage et raccordement de la localité de Brouch au réseau mixte de Boudlerbaach. La pose du nouveau collecteur passe par une zone de protection spéciale de conservation.
LU0002015	RÜB/PW Weydig PW Breinert - en exécution	<ul style="list-style-type: none"> - Construction d'un bassin d'orage, de deux stations de pompage et d'une conduite refoulement dans la zone de protection spéciale de conservation - Proposition de modification de la zone de protection LU0002006
LU0002016	STEP Wecker - en planification	<ul style="list-style-type: none"> - Construction d'une station d'épuration dans la zone de protection spéciale de conservation - Point de déversement dans la zone de protection spéciale de conservation
LU0002018	RÜB Beyren - en exécution	<ul style="list-style-type: none"> - Construction d'un bassin d'orage et renouvellement du collecteur des eaux usées entre Beyren et Gostingen. La pose du nouveau collecteur passe par une zone de protection spéciale de conservation.
LU0002018	STEP Gostingen - en planification	<ul style="list-style-type: none"> - L'agrandissement de la STEP Gostingen est en planification. Comme l'espace disponible pour la rénovation est limité, il est prévu de raccorder les eaux usées des localités de Beyren et de Gostingen au réseau de la Moselle. La pose du nouveau collecteur passe par une zone de protection spéciale de conservation.

Des ouvrages existants qui constituent un impact par leur déversement et qui doivent être régulièrement entretenus. Une intervention et une modification futures de l'ouvrage ne peuvent être exclues.

Zone spéciale	Ouvrage SIDEST	Remarques
LU0001011	RÜB/PW Ruetsbech PW/RÜ Weilerbaach RÜB FB1.01 Beaufort RÜB DB1.02 Beaufort RÜB Haller PW/RÜ Ermitage PW Bisdorff Hotel PW Mülenthal RÜB/PW Hersberg RÜB/PW Altrier STEP Hersberg	<ul style="list-style-type: none"> - Point de déversement dans la zone de protection spéciale de conservation - Proposition de modification de la zone de protection LU0001011 pour les ouvrages : DB1.02 Beaufort ; STEP Beaufort ; PW forêt Haller ; PW Ermitage ; PW/RÜ Weilerbaach, PW Mülenthal et MEC Blummendall.
LU0001016 LU0002016	STEP Geyershaff	<ul style="list-style-type: none"> - Point de déversement dans la zone de protection spéciale de conservation
LU0001021	RÜB Manternach	<ul style="list-style-type: none"> - Point de déversement dans la zone de protection spéciale de conservation
LU0001029	STEP Bous KSR/PWK Bous	<ul style="list-style-type: none"> - Point de déversement dans la zone de protection spéciale de conservation - chemin d'accès de la STEP dans la zone de protection - Proposition de modification de la zone de protection LU0001029 pour les ouvrages : STEP Bous
LU0002006	RÜB 2.01 Roodt RÜB 1.01 Mensdorf RÜB WS17 RÜB WS14 RÜB WS05	<ul style="list-style-type: none"> - Point de déversement dans la zone de protection spéciale de conservation - Proposition de modification de la zone de protection LU0002006 pour les ouvrages : RÜB 1.01 Mendorf ; RÜB WS14 ; RÜB WS05
LU0002015	RÜB FB1.01 Rippig RÜB FB2.01 Helmstal	<ul style="list-style-type: none"> - Point de déversement dans la zone de protection spéciale de conservation
LU0002016	RÜB Berbourg RÜB Lellig RÜB Manternach STEP Geyershof	<ul style="list-style-type: none"> - Point de déversement dans la zone de protection spéciale de conservation - Proposition de modification de la zone de protection LU0002016 pour les ouvrages : STEP Geyershof ; STEP Manternach et RÜB Lellig