

## Note de saisine pour le Conseil d'État

### Projet de règlement grand-ducal désignant zone spéciale de conservation et déclarant obligatoire la zone « Gonderange/Rodenbourg - Faascht », et modifiant le règlement grand-ducal du 6 novembre 2009 portant désignation des zones spéciales de conservation

#### Objet et contenu du dossier

L'objet du présent projet de désignation est la désignation de la zone « Gonderange/Rodenbourg - Faascht » en tant que zone spéciale de conservation conformément à la procédure de désignation prévue à l'article 31 de la loi modifiée du 18 juillet 2018 concernant la protection de la nature et des ressources naturelles.

Le présent projet de désignation est basé sur des mesures compensatoires à intégrer dans la délimitation de ladite zone et qui s'imposent suite au projet « Ligne de tram entre l'aéroport Findel et le Centre de Remisage et Maintenance CRM (Luxtram – Tronçon E) » en vertu de l'article 33 de la loi susmentionnée, ainsi que sur différentes informations issues des cartographies et inventaires récents.

Le projet de désignation est composé d'une partie écrite comprenant les objectifs et mesures de maintien ou de rétablissement de l'état de conservation favorable (objectifs et mesures de conservation), d'une partie graphique du site délimitant la zone, d'une description scientifique du site et du projet de règlement grand-ducal y relatif et son plan annexé. L'exposé des motifs, le commentaire des articles, la fiche financière et la fiche d'impact sont joints au dossier.

Le lancement de l'enquête publique concernant le projet de désignation relatif à la zone « Gonderange/Rodenbourg - Faascht » avait été approuvé par le Gouvernement en conseil en sa séance du 21 janvier 2022. L'enquête publique a eu lieu pendant 30 jours à partir du 8 février 2022.

Les observations et suggestions reçues dans le cadre de l'enquête publique ont été prises en considération et le projet est resté inchangé, l'Observatoire de l'Environnement naturel demandé en son avis.

Le projet de règlement grand-ducal a été approuvé par le Gouvernement en conseil en sa séance du 10 juin 2022.

## Objectifs et mesures de maintien ou de rétablissement dans un état de conservation favorable

### Objectifs et mesures de conservation spéciales de la zone spéciale de conservation « Gonderange/Rodenbourg - Faascht »

#### **Objectifs de conservation :**

La zone spéciale de conservation est désignée en vue :

- 1° du maintien ou, le cas échéant, du rétablissement de l'état de conservation favorable des habitats et espèces d'intérêt communautaire mentionnés ci-dessous ;
- 2° de la préservation, du maintien ou, le cas échéant, du rétablissement de la structure et des fonctions spécifiques des habitats d'intérêt communautaire mentionnés ci-dessous, ainsi que de l'état de conservation de leurs espèces typiques ;
- 3° de la préservation, du maintien ou, le cas échéant, du rétablissement d'une diversité, d'une superficie et d'une qualité des habitats des espèces d'intérêt communautaire mentionnées ci-dessous ;
- 4° de la protection contre les perturbations touchant les espèces d'intérêt communautaire mentionnées ci-dessous, pour autant que ces perturbations soient susceptibles d'avoir un effet significatif ;
- 5° de la contribution à la cohérence du réseau Natura 2000 tant au niveau national qu'au sein de l'Union européenne.

Les habitats d'intérêt communautaire pour lesquels la zone spéciale de conservation est désignée :

- 1° forêts alluviales à *Alnus glutinosa* et *Fraxinus excelsior* (*Alno-Padion*, *Alnion incanae*, *Salicion albae*) (91E0\*) ;
- 2° hêtraies de l'*Asperulo-Fagetum* (9130) ;
- 3° hêtraies du *Luzulo-Fagetum* (9110) ;
- 4° chênaies pédonculées ou des chênaies-charmaies sub-atlantiques et médio-européennes du *Carpinion betuli* (9160) ;
- 5° prairies maigres de fauche de basse altitude (*Alopecurus pratensis*, *Sanguisorba officinalis*) (6510) ;
- 6° mégaphorbiaies hygrophiles d'ourlets planitiaires et des étages montagnard à alpin (6430).

Les espèces d'intérêt communautaire pour lesquelles la zone spéciale de conservation est désignée :

- 1° Grand Murin *Myotis myotis* ;

- 2° Dicrane vert *Dicranum viride* ;
- 3° Cuivré des marais *Lycaena dispar*.

**Mesures de conservation spéciales :**

- 1° maintien, voire rétablissement de l'état de conservation favorable des forêts alluviales à *Alnus glutinosa* et *Fraxinus excelsior* (*Alno-Padion*, *Alnion incanae*, *Salicion albae*) (91E0\*) : restauration et extension surfacique des forêts alluviales ; restauration de la dynamique naturelle de la plaine alluviale ; abandon de l'exploitation ;
- 2° maintien, voire rétablissement de l'état de conservation favorable des hêtraies de l'Asperulo-Fagetum (9130) et des hêtraies du Luzulo-Fagetum (9110), ainsi que des chênaies pédonculées ou des chênaies-charmaies sub-atlantiques et médio-européennes du Carpinion betuli (9160) : préservation et restauration des futaies feuillues ; préservation et restauration des micro-stations et surtout celles présentant des sphaignes ; préservation de gros arbres, d'arbres de classes d'âge avancées, d'arbres biotopes et d'arbres morts ; aménagement de lisières structurées ;
- 3° maintien, voire rétablissement de l'état de conservation favorable de la population du Grand Murin *Myotis myotis* : préservation et restauration de futaies feuillues de classes d'âge avancées ; aménagement de lisières structurées et d'îlots de vieillissement ; amélioration de la connectivité écologique ;
- 4° maintien, voire rétablissement de l'état de conservation favorable de la population du Dicrane vert *Dicranum viride* : préservation et restauration des futaies feuillues ; préservation de gros arbres, d'arbres de classes d'âge avancées, d'arbres biotopes et d'arbres morts ; aménagement d'îlots de vieillissement ;
- 5° rétablissement de l'état de conservation favorable des prairies maigres de fauche de basse altitude (*Alopecurus pratensis*, *Sanguisorba officinalis*) (6510) : préservation, restauration et extension surfacique des prairies maigres de fauche ; exploitation extensive, y favoriser le fauchage tardif ; renonciation à l'emploi de fertilisants ;
- 6° maintien, voire rétablissement de l'état de conservation favorable de la population du Cuivré des marais *Lycaena dispar* : restauration et extension surfacique des prairies humides, bandes herbacées et mégaphorbiaies ; exploitation extensive, y favoriser le fauchage très tardif ; préservation des bandes refuges à fauchage pluriannuel ; amélioration de la connectivité écologique ; renonciation à l'emploi d'insecticides ;
- 7° rétablissement de l'état de conservation favorable des mégaphorbiaies hygrophiles d'ourlets planitiaires et des étages montagnard à alpin (6430) : restauration surfacique des ourlets le long des cours d'eau et lisières forestières ; fauchage très tardif voire pluriannuel en vue de l'amélioration de la connectivité écologique.

## Description scientifique de la zone spéciale de conservation « Gonderange/Rodenbourg-Faascht »

**Code de la zone :** LU0001045

**Superficie :** 370,15 ha

### **Caractère général de la zone :**

**Situation :**

La zone s'étend sur une partie du territoire des communes de Junglinster, Niederanven et Betzdorf, et est située entre les localités de Gonderange, Junglinster, Eschweiler, Rodenbourg et Ernster.

**Milieu physique :**

Le substrat géologique est formé par du Keuper gypsifère (km) excepté une partie à l'est qui repose sur des dépôts néogènes. L'ouest du site est essentiellement couvert par des sols argileux lourds, faiblement à très fortement gleyifiés alors qu'à l'est, on trouve des sols sablo-limoneux et limoneux, non gleyifiés à modérément gleyifiés.

**Occupation du sol :**

La surface boisée est composée essentiellement par des feuillus et couvre près de 9/10<sup>e</sup> de la zone. Les surfaces agricoles du site sont surtout exploitées comme prairies permanentes.

### **Qualité et importance écologiques de la zone :**

**Intérêts selon la directive « Habitats » :**

La zone abrite 5 types d'habitats de l'annexe I dont un habitat prioritaire. La présence des forêts alluviales à *Alnus glutinosa* et *Fraxinus excelsior* (91E0\*) constitue un attrait principal de la zone, à maintenir et à étendre. En termes de surface, la zone est surtout marquée par la présence de deux types d'hêtraies, notamment celles de l'*Asperulo-Fagetum* (9130) et celles du *Luzulo-Fagetum* (9110), ainsi que par les chênaies-charmaies sub-atlantiques et médio-européennes du Carpinion betuli (9160). Au niveau des herbages, la présence de plusieurs prairies maigres de fauche de basse altitude (6510) est à mentionner. En outre, cette zone présente un certain potentiel d'amélioration voire de restauration d'un 6<sup>e</sup> habitat d'intérêt communautaire, les mégaphorbiaies hygrophiles d'ourlets planitiaires et des étages montagnard à alpin (6430).

Au niveau des espèces de l'annexe II, les massifs forestiers abritent le Dicrane vert *Dicranum viride*, tandis que le Grand Murin *Myotis myotis* y chasse. Les milieux ouverts riches en franges herbagères et mégaphorbiaies hébergent le Cuivré des marais *Lycaena dispar*.

**Autres intérêts écologiques :**

Les massifs forestiers et les environs sont occupés par la Martre des pins *Martes martes* et le

Chat forestier *Felis silvestris*. La Pie-grièche écorcheur *Lanius collurio*, le Milan royal *Milvus milvus*, le Milan noir *Milvus migrans* et la Cigogne noire *Ciconia nigra* sont présents dans la zone et les environs en période de reproduction pour y chasser. Le Pic noir *Dryocopus martius* niche dans les hêtraies. Les nombreuses zones humides sont marquées par la présence de différentes espèces rares ou menacées telles que les sphaignes *Sphagnum spp.* ou la Salamandre tachetée *Salamandra salamandra*. La présence des mardelles forestières abritant certaines espèces très rares constitue un grand intérêt au niveau national. Quelques prairies maigres de fauche hébergent la Sauge des prés *Salvia pratensis*.

## Projet de règlement grand-ducal

**Projet de règlement grand-ducal du ... désignant zone spéciale de conservation et déclarant obligatoire la zone « Gonderange/Rodenbourg - Faascht », et modifiant le règlement grand-ducal du 6 novembre 2009 portant désignation des zones spéciales de conservation**

Nous Henri, Grand-Duc de Luxembourg, Duc de Nassau,

Vu les articles 2, 4, 31 à 35 et 37 de la loi modifiée du 18 juillet 2018 concernant la protection de la nature et des ressources naturelles ;

Vu la fiche financière ;

Vu l'avis de l'Observatoire de l'Environnement naturel ;

*Vu les avis de la Chambre de commerce, de la Chambre des métiers et de la Chambre d'agriculture [à demander] ;*

*Notre Conseil d'État entendu [à demander] ;*

Sur le rapport de Notre Ministre de l'Environnement, du Climat et du Développement durable, et après délibération du Gouvernement en conseil ;

### **Arrêtons :**

**Art. 1<sup>er</sup>.** Est désignée zone spéciale de conservation et déclarée obligatoire la zone « Gonderange/Rodenbourg - Faascht », dénommée ci-après « zone spéciale de conservation », référencée sous le code LU0001045, et faisant partie intégrante du réseau Natura 2000.

**Art. 2.** La zone spéciale de conservation est désignée en vue :

- 1° du maintien ou, le cas échéant, du rétablissement de l'état de conservation favorable des habitats et espèces d'intérêt communautaire mentionnés ci-dessous ;
- 2° de la préservation, du maintien ou, le cas échéant, du rétablissement de la structure et des fonctions spécifiques des habitats d'intérêt communautaire mentionnés ci-dessous, ainsi que de l'état de conservation de leurs espèces typiques ;
- 3° de la préservation, du maintien ou, le cas échéant, du rétablissement d'une diversité, d'une superficie et d'une qualité des habitats des espèces d'intérêt communautaire mentionnées ci-dessous ;
- 4° de la protection contre les perturbations touchant les espèces d'intérêt communautaire mentionnées ci-dessous, pour autant que ces perturbations soient susceptibles d'avoir un effet significatif ;

- 5° de la contribution à la cohérence du réseau Natura 2000 tant au niveau national qu'au sein de l'Union européenne.

**Art. 3.** Les objectifs de conservation de la zone spéciale de conservation, ainsi que les mesures de conservation spéciales à assurer afin de maintenir ou, le cas échéant, rétablir l'état de conservation favorable des habitats et espèces d'intérêt communautaire visés, en l'occurrence à travers les mesures de conservation visées aux articles 32 à 35 et 37 de la loi modifiée du 18 juillet 2018 concernant la protection de la nature et des ressources naturelles, sont :

- 1° maintien, voire rétablissement de l'état de conservation favorable des forêts alluviales à *Alnus glutinosa* et *Fraxinus excelsior* (*Alno-Padion*, *Alnion incanae*, *Salicion albae*) (91E0\*) : restauration et extension surfacique des forêts alluviales ; restauration de la dynamique naturelle de la plaine alluviale ; abandon de l'exploitation ;
- 2° maintien, voire rétablissement de l'état de conservation favorable des hêtraies de l'Asperulo-Fagetum (9130) et des hêtraies du Luzulo-Fagetum (9110), ainsi que des chênaies pédonculées ou des chênaies-charmaies sub-atlantiques et médio-européennes du *Carpinion betuli* (9160) : préservation et restauration des futaies feuillues ; préservation et restauration des micro-stations et surtout celles présentant des sphaignes ; préservation de gros arbres, d'arbres de classes d'âge avancées, d'arbres biotopes et d'arbres morts ; aménagement de lisières structurées ;
- 3° maintien, voire rétablissement de l'état de conservation favorable de la population du Grand Murin *Myotis myotis* : préservation et restauration de futaies feuillues de classes d'âge avancées ; aménagement de lisières structurées et d'îlots de vieillissement ; amélioration de la connectivité écologique ;
- 4° maintien, voire rétablissement de l'état de conservation favorable de la population du Dicrane vert *Dicranum viride* : préservation et restauration des futaies feuillues ; préservation de gros arbres, d'arbres de classes d'âge avancées, d'arbres biotopes et d'arbres morts ; aménagement d'îlots de vieillissement ;
- 5° rétablissement de l'état de conservation favorable des prairies maigres de fauche de basse altitude (*Alopecurus pratensis*, *Sanguisorba officinalis*) (6510) : préservation, restauration et extension surfacique des prairies maigres de fauche ; exploitation extensive, y favoriser le fauchage tardif ; renonciation à l'emploi de fertilisants ;
- 6° maintien, voire rétablissement de l'état de conservation favorable de la population du Cuivré des marais *Lycaena dispar* : restauration et extension surfacique des prairies humides, bandes herbacées et mégaphorbiaies ; exploitation extensive, y favoriser le fauchage très tardif ; préservation des bandes refuges à fauchage pluriannuel ; amélioration de la connectivité écologique ; renonciation à l'emploi d'insecticides ;
- 7° rétablissement de l'état de conservation favorable des mégaphorbiaies hygrophiles d'ourlets planitiaires et des étages montagnard à alpin (6430) : restauration surfacique des ourlets le long des cours d'eau et lisières forestières ; fauchage très tardif voire pluriannuel en vue de l'amélioration de la connectivité écologique.

**Art. 4.** Les mesures de conservation spéciales de la zone spéciale de conservation sont déclinées en objectifs opérationnels et précisées dans un plan de gestion approprié, arrêté par le ministre ayant l'Environnement dans ses attributions.

**Art. 5.** La délimitation de la zone spéciale de conservation est indiquée sur le plan figurant en annexe et reproduite numériquement sur un site électronique du ministère ayant l'Environnement dans ses attributions. La zone spéciale de conservation couvre une superficie totale de 370,15 hectares.

**Art. 6.** Le règlement grand-ducal du 6 novembre 2009 portant désignation des zones spéciales de conservation est modifié comme suit :

- 1° à l'article 4, le point (36.) est supprimé ;
- 2° à l'annexe 1, tableau 1, la ligne portant le numéro 36, faisant référence au site LU0001045, est supprimée ;
- 3° à l'annexe 1, carte 1, la référence au site LU0001045 est supprimée ;
- 4° à l'annexe 1, tableau 2, la ligne portant le numéro LU0001045 est supprimée ;
- 5° à l'annexe 1, tableau 3, la ligne portant le numéro LU0001045 est supprimée ;
- 6° à l'annexe 2, la carte portant le titre « Zone Spéciale de Conservation "Gonderange/Rodenbourg - Faascht" (LU0001045) » est supprimée.

**Art. 7.** La référence au présent règlement grand-ducal se fait sous la forme suivante : « Règlement grand-ducal du ... désignant zone spéciale de conservation la zone "Gonderange/Rodenbourg - Faascht" ».

**Art. 8.** Notre ministre ayant l'Environnement dans ses attributions est chargé de l'exécution du présent règlement qui sera publié au Journal officiel du Grand-Duché de Luxembourg.

La Ministre de l'Environnement, du Climat et du Développement durable

**Joëlle Welfring**



## Exposé des motifs

L'objet du présent projet de désignation, incluant l'avant-projet de règlement grand-ducal y relatif, est double :

- 1° la désignation de la zone « Gonderange/Rodenbourg - Faascht » en tant que zone spéciale de conservation ; et
- 2° la suppression des dispositions relatives à la zone spéciale de conservation « Gonderange/Rodenbourg - Faascht » dans le règlement grand-ducal du 6 novembre 2009 portant désignation des zones spéciales de conservation.

En effet, ladite zone spéciale de conservation avait déjà été désignée par la loi modifiée du 19 janvier 2004 concernant la protection de la nature et des ressources naturelles, et ses objectifs de conservation avaient été précisés par le règlement grand-ducal du 6 novembre 2009 portant désignation des zones spéciales de conservation.

Cependant, pour donner suite au projet « Ligne de tram entre l'aéroport Findel et le Centre de Remisage et Maintenance CRM (Luxtram – Tronçon E) », des mesures compensatoires en vertu de l'article 33 de la loi modifiée du 18 juillet 2018 concernant la protection de la nature et des ressources naturelles sont obligatoires. Afin de maintenir la cohérence du réseau Natura 2000, ces mesures compensatoires devront être intégrées dans la délimitation de ladite zone « Gonderange/Rodenbourg - Faascht ». En plus, vu la disponibilité d'informations issues des cartographies et inventaires récents, une actualisation, voire une précision des objectifs et mesures de conservation, ainsi que de la délimitation de ladite zone spéciale de conservation s'impose.

Dans un souci de sécurité juridique et afin de donner une meilleure visibilité aux différentes zones spéciales de conservation et de leurs objectifs et mesures de conservation, ainsi qu'aux modifications apportées, il est proposé de dissocier les différentes zones spéciales de conservation au fur et à mesure de leur actualisation et d'adopter un règlement grand-ducal individuel pour chacune des zones spéciales de conservation.

Le présent projet de désignation, y inclus l'avant-projet de règlement grand-ducal, vise à désigner la zone spéciale de conservation dénommée « Gonderange/Rodenbourg-Faascht » sise sur le territoire des communes de Junglinster, Niederanven et Betzdorf, située entre les localités de Gonderange, Junglinster, Eschweiler, Rodenbourg et Ernster, en exécution des articles 2, 4, 31 à 35 et 37 de la loi modifiée du 18 juillet 2018 concernant la protection de la nature et des ressources naturelles.

Le présent projet de désignation et les documents y relatifs seront soumis à la procédure de désignation prévue à l'article 31 de ladite loi modifiée du 18 juillet 2018.

## Commentaires des articles

**Ad article 1<sup>er</sup>** : Cet article formule la visée du présent règlement grand-ducal qui est la désignation d'une zone appelée « Gonderange/Rodenbourg - Faascht » en tant que zone spéciale de conservation en vertu de la loi modifiée du 18 juillet 2018 concernant la protection de la nature et des ressources naturelles. Il précise la référence de la zone qui correspond au code LU0001045. En plus, cet article indique que la zone sous question fait partie du réseau écologique européen de zones protégées, appelé Natura 2000.

**Ad article 2** : Cet article liste les objectifs de conservation généraux de ladite zone spéciale de conservation qui visent le maintien, voire la restauration de l'état de conservation favorable des habitats et espèces d'intérêt communautaire, pour lesquels la zone est désignée et qui figurent à l'article 3. Ladite zone est également désignée en vue de la mise en œuvre de mesures appropriées pour y éviter la pollution ou la détérioration des habitats de ces espèces, ainsi que les perturbations touchant ces espèces, pour autant qu'elles aient un effet significatif. En tant que partie intégrante du réseau Natura 2000, cette zone contribue à la cohésion du réseau écologique européen de zones protégées.

**Ad article 3** : Cet article liste les habitats et espèces d'intérêt communautaire pour lesquels la zone est désignée, tout en formulant les objectifs et mesures de conservation spéciales sur base de leur état de conservation et de leurs exigences écologiques spécifiques respectives. La gestion appropriée de la zone telle que formulée par les objectifs et mesures de conservation devra garantir le maintien, voire le rétablissement de l'état de conservation favorable desdits habitats et espèces.

Les objectifs et mesures de conservation ont été formulés de manière assez générale afin de permettre une certaine flexibilité dans le choix des mesures de gestion à mettre en œuvre en tenant compte des particularités écologiques de la zone ainsi que des prérogatives des propriétaires et exploitants des terrains concernés.

**Ad article 4** : Les mesures de conservation sont précisées et quantifiées sous forme d'objectifs opérationnels dans le plan de gestion relatif à ladite zone, à élaborer en vertu de l'article 35 de ladite loi modifiée du 18 juillet 2018.

**Ad article 5** : Cet article indique que la délimitation de la zone spéciale de conservation est précisée sur base d'un plan topographique figurant en annexe du règlement grand-ducal et que ladite délimitation est également consultable sous forme électronique. Finalement, cet article indique la superficie en hectares de la zone spéciale de conservation.

**Ad article 6** : Cet article supprime toutes les dispositions et références relatives à la zone spéciale de conservation « Gonderange/Rodenbourg - Faascht », codée LU0001045, du règlement grand-ducal du 6 novembre 2009 portant désignation des zones spéciales de conservation.

**Ad article 7 :** Cet article introduit l'intitulé de citation.

**Ad article 8 :** Cet article comporte la formule exécutoire.

## Fiche financière

**Intitulé du projet :** Projet de règlement grand-ducal du ... désignant zone spéciale de conservation et déclarant obligatoire la zone « Gonderange/Rodenbourg - Faascht », et modifiant le règlement grand-ducal du 6 novembre 2009 portant désignation des zones spéciales de conservation

**Ministère initiateur :** Ministère de l'Environnement, du Climat et du Développement durable

**Suivi du projet par :** Monsieur Gilles Biver / Madame Elisabeth Kirsch

**Tél. :** 2478-6834 / -6883

**Courriel :** gilles.biver@mev.etat.lu / elisabeth.kirsch@mev.etat.lu

S'agissant d'une zone spéciale de conservation d'ores et déjà désignée par voie de règlement grand-ducal, le projet de désignation relatif à la zone spéciale de conservation et déclarant obligatoire la zone « Gonderange/Rodenbourg - Faascht », et modifiant le règlement grand-ducal du 6 novembre 2009 portant désignation des zones spéciales de conservation n'impliquera pas la mise à disposition de moyens financiers supplémentaires, par rapport à sa désignation initiale.

Luxembourg, le 26 avril 2022

**Avis de l'Observatoire de l'Environnement concernant le projet de désignation de la zone spéciale de conservation « Gonderange/Rodenbourg - Faascht » (ZSC LU0001045) conformément à l'article 31(5) de la loi modifiée du 18 juillet 2018 concernant la protection de la nature et des ressources naturelles**

Lors de la séance du 29 mars 2022, l'Observatoire de l'environnement naturel a analysé le projet de désignation de la zone spéciale de conservation « Gonderange/Rodenbourg - Faascht » (ZSC LU0001045) ainsi que les contributions y relatives reçues dans le cadre de la consultation publique du dossier Sites Miniers présenté par le Ministère de l'Environnement, du Climat et du Développement durable.

L'Observatoire émet un avis favorable concernant le projet de désignation de la zone spéciale de conservation « Gonderange/Rodenbourg - Faascht » (ZSC LU0001045) tel qu'il lui a été soumis.

## Texte coordonné

### **Règlement grand-ducal modifié du 6 novembre 2009 portant désignation des zones spéciales de conservation**

**Art. 1<sup>er</sup>.** (1.) La liste nationale relative à la directive 92/43/CEE figurant à l'annexe 5 de la loi modifiée du 19 janvier 2004 concernant la protection de la nature et des ressources naturelles est remplacée par la liste figurant au point 1 de l'annexe 1 du présent règlement.

(2.) La carte 2 de la loi précitée est remplacée par la carte 1 de l'annexe 1 du présent règlement.

**Art. 2.** Sont désignées comme zones spéciales de conservation les zones de la liste nationale figurant au tableau 1 de l'annexe 1 du présent règlement. La délimitation des zones est indiquée sur les plans figurant à l'annexe 2 du présent règlement. Toutefois les surfaces occupées par les chemins repris, les routes nationales et les autoroutes, incluant les assises routières, les accotements et les talus construits, existant au moment de l'entrée en vigueur du présent règlement ne font pas partie des zones spéciales de conservation.

**Art. 3.** Les zones spéciales de conservation visées à l'article 2 sont désignées en vue du maintien ou, le cas échéant, le rétablissement dans un état de conservation favorable, des habitats naturels et habitats d'espèces qui leur sont associés aux tableaux 2 et 3 de l'annexe 1 du présent règlement.

**Art. 4.** Pour chaque zone spéciale de conservation, les objectifs de conservation principaux suivants sont à atteindre, le cas échéant, à travers les mesures de conservation visées aux articles 37 et 38 de la loi modifiée du 19 janvier 2004 concernant la protection de la nature et des ressources naturelles:

#### **(1.) Vallée de l'Our de Ouren à Wallendorf-Pont (LU0001002)**

(a.) maintien et amélioration de la qualité de l'eau et de la structure de l'Our et de ses affluents; en particulier maintien dans un état de conservation favorable respectivement restauration des rivières avec végétation du Ranunculion fluitantis et du Callitricho-Batrachion (3260) et des populations de la Lamproie de Planer *Lampetra planeri* et du Saumon *Salmo salar*

(b.) maintien dans un état de conservation favorable des roches siliceuses avec végétation pionnière (8230) et des pentes rocheuses siliceuses avec végétation chasmophytique (8220)

(c.) maintien dans un état de conservation favorable respectivement restauration des prairies à Molinie (6410), des formations herbeuses à Nard (6230\*) et des prairies maigres de fauche (6510)

(d.) maintien dans un état de conservation favorable et extension surfacique des mégaphorbiaies (6430)

(e.) maintien dans un état de conservation favorable, restauration et extension surfacique des forêts alluviales (91E0\*)

(f.) maintien dans un état de conservation favorable des forêts de ravin (9180\*)

(g.) maintien dans un état de conservation favorable des hêtraies du Luzulo-Fagetum (9110)

(h.) maintien dans un état de conservation favorable et restauration des populations de l'Ecaille chinée *Callimorpha quadripunctaria* et de la Cordulie à corps fin *Oxygastra curtisii*

(i.) maintien dans un état de conservation favorable et restauration de la population de la Moule perlière *Margaritifera margaritifera* et de la Mulette épaisse *Unio crassus*

(j.) restauration de la population de la Loutre *Lutra lutra*

(k.) maintien dans un état de conservation favorable et restauration des populations du Grand murin *Myotis myotis* et du Murin à oreilles échancrées *Myotis emarginatus*

**(2.) Vallée de la Tretterbaach (LU0001003)**

- (a.) maintien et amélioration de la qualité de l'eau et de la structure de la Troine et de ses affluents; en particulier maintien dans un état de conservation favorable et restauration de la population de la Lamproie de Planer *Lampetra planeri*
- (b.) maintien dans un état de conservation favorable et restauration des formations herbeuses à Nard (6230\*), des prairies à Molinie (6410) et des prairies maigres de fauche (6510)

**(3.) Weicherdange – Bréichen (LU0001004)**

- (a.) maintien dans un état de conservation favorable et restauration des formations herbeuses à Nard (6230\*) et des prairies à Molinie (6410)

**(4.) Vallée supérieure de la Wiltz (LU0001005)**

- (a.) maintien et amélioration de la qualité de l'eau et de la structure de la Wiltz et de ses affluents; en particulier maintien dans un état de conservation favorable et restauration de la population de la Lamproie de Planer *Lampetra planeri*
- (b.) maintien dans un état de conservation favorable des prairies maigres de fauche (6510)
- (c.) maintien dans un état de conservation favorable, restauration et extension surfacique des forêts alluviales (91E0\*)
- (d.) maintien dans un état de conservation favorable et restauration des forêts de ravin (9180\*)
- (e.) restauration de la population de la Loutre *Lutra lutra*

**(5.) Vallées de la Sûre, de la Wiltz, de la Clerve et du Lellgerbaach (LU0001006)**

- (a.) maintien et amélioration de la qualité de l'eau et de la structure de la Sûre, de la Wiltz, de la Clerve, de la Lellgerbaach et de leurs affluents; en particulier maintien dans un état de conservation favorable respectivement restauration des rivières avec végétation du Ranunculion fluitantis et du Callitriche-Batrachion (3260) et des populations de la Lamproie de Planer *Lampetra planeri* et du Saumon *Salmo salar*
- (b.) maintien dans un état de conservation favorable des roches siliceuses avec végétation pionnière (8230), des pentes rocheuses siliceuses avec végétation chasmophytique (8220) et des éboulis siliceux (8150)
- (c.) maintien dans un état de conservation favorable et restauration des formations herbeuses à Nard (6230\*) et des prairies maigres de fauche (6510)
- (d.) maintien dans un état de conservation favorable et extension surfacique des mégaphorbiaies (6430)
- (e.) maintien dans un état de conservation favorable et restauration des landes sèches (4030) et des pelouses sèches (6210\*)
- (f.) maintien dans un état de conservation favorable respectivement restauration des forêts de ravin (9180\*) et des hêtraies du Luzulo-Fagetum (9110)
- (g.) maintien dans un état de conservation favorable et extension surfacique des forêts alluviales (91E0\*)
- (h.) maintien dans un état de conservation favorable et restauration des populations de l'Écaille chinée *Callimorpha quadripunctaria* et du Damier de la succise *Euphydrys aurinia*

**(6.) Vallée supérieure de la Sûre / Lac du barrage (LU0001007)**

- (a.) maintien et amélioration de la qualité de l'eau et de la structure de la Sûre et de ses affluents; en particulier maintien dans un état de conservation favorable et restauration des populations de la Bouvière *Rhodeus sericeus amarus* et de la Lamproie de Planer *Lampetra planeri*
- (b.) maintien dans un état de conservation favorable des roches siliceuses avec végétation pionnière (8230), des pentes rocheuses siliceuses avec végétation chasmophytique (8220) et des éboulis siliceux (8150)

- (c.) maintien dans un état de conservation favorable respectivement restauration des formations herbeuses à Nard (6230\*) et des prairies à Molinie (6410)
- (d.) maintien dans un état de conservation favorable et restauration des tourbières de transition (7140), des mégaphorbiaies (6430) et des prairies maigres de fauche (6510)
- (e.) maintien dans un état de conservation favorable, restauration et extension surfacique des forêts alluviales (91E0\*)
- (f.) maintien dans un état de conservation favorable et restauration des forêts de ravin (9180\*) et des hêtraies du Luzulo-Fagetum (9110)
- (g.) maintien dans un état de conservation favorable et restauration des populations de la Loure *Lutra lutra* et de la Mulette épaisse *Unio crassus*

**(7.) Vallée de la Sûre moyenne de Esch/Sûre à Dirbach (LU0001008)**

- (a.) maintien et amélioration de la qualité de l'eau et de la structure de la Sûre et de ses affluents; en particulier maintien dans un état de conservation favorable respectivement restauration des rivières avec végétation du Ranunculion fluitantis et du Callitricho-Batrachion (3260) et des populations de la Lamproie de Planer *Lampetra planeri* et du Saumon *Salmo salar*
- (b.) maintien dans un état de conservation favorable et restauration des prairies maigres de fauche (6510)
- (c.) maintien dans un état de conservation favorable des roches siliceuses avec végétation pionnière (8230), des pentes rocheuses siliceuses avec végétation chasmophytique (8220) et des éboulis siliceux (8150)
- (d.) maintien dans un état de conservation favorable et restauration de la population de l'Ecaille chinée *Callimorpha quadripunctaria*

**(8.) Grosbous – Neibruch (LU0001010)**

- (a.) maintien et amélioration de la qualité de l'eau et de la structure de la Wark et de ses affluents; en particulier maintien dans un état de conservation favorable et restauration des rivières avec végétation du Ranunculion fluitantis et du Callitricho-Batrachion (3260)
- (b.) maintien dans un état de conservation favorable et restauration des eaux stagnantes, oligotrophes à mésotrophes avec végétation du Littorelletea uniflorae et/ou du Isoeto-Nanojuncetea (3130)
- (c.) maintien dans un état de conservation favorable et restauration des prairies à Molinie (6410)
- (d.) maintien dans un état de conservation favorable des tourbières boisées (91D0\*)
- (e.) maintien dans un état de conservation favorable et extension surfacique des forêts alluviales (91E0\*)
- (f.) maintien dans un état de conservation favorable des hêtraies du Luzulo-Fagetum (9110)

**(9.) Vallée de l'Ernz noire / Beaufort / Berdorf (LU0001011)**

- (a.) maintien et amélioration de la qualité de l'eau et de la structure de l'Ernz noire, de la Aesbaach, de la Lauterbornerbaach et de leurs affluents; en particulier maintien dans un état de conservation favorable et restauration des rivières avec végétation du Ranunculion fluitantis et du Callitricho-Batrachion (3260) et des populations de la Lamproie de Planer *Lampetra planeri* et du Saumon *Salmo salar*
- (b.) maintien dans un état de conservation favorable et restauration des eaux oligo-mésotrophes calcaires avec végétation benthique à *Chara spp.* (3140)
- (c.) maintien dans un état de conservation favorable des sources pétifiantes avec formation de tuf (7220\*)
- (d.) maintien dans un état de conservation favorable des roches siliceuses avec végétation pionnière (8230), des pentes rocheuses calcaires et siliceuses avec végétation chasmophytique (8210, 8220) ainsi que des grottes naturelles (8310)



(e.) maintien dans un état de conservation favorable et restauration des landes sèches (4030), des pelouses sèches (6210\*), des tourbières de transition (7140) et des mégaphorbiaies (6430)

(f.) maintien dans un état de conservation favorable des forêts de ravin (9180\*) et des tourbières boisées (91D0\*)

(g.) maintien dans un état de conservation favorable et extension des forêts alluviales (91E0\*)

(h.) maintien dans un état de conservation favorable des hêtraies acidophiles à *Ilex* (9120) et des hêtraies du Luzulo-Fagetum (9110) et du Asperulo-Fagetum (9130)

(i.) maintien dans un état de conservation favorable de la population du Triton crêté *Triturus cristatus*

(j.) maintien dans un état de conservation favorable et restauration des populations du Murin de Bechstein *Myotis bechsteinii*, du Grand murin *Myotis myotis*, du Murin à oreilles échanquées *Myotis emarginatus* et du Grand rhinolophe *Rhinolophus ferrumequinum*

(k.) maintien dans un état de conservation favorable respectivement restauration des populations du Trichomanès remarquable *Trichomanes speciosum* et de la Dicrâne verte *Dicranum viride*

#### **(10.) Vallée de l'Attert de la frontière à Useldange (LU0001013)**

(a.) maintien et amélioration de la qualité de l'eau et de la structure de l'Attert et de ses affluents; en particulier maintien dans un état de conservation favorable et restauration de la population de la Lamproie de Planer *Lampetra planeri*

(b.) maintien dans un état de conservation favorable et restauration des prairies maigres de fauche (6510)

(c.) maintien dans un état de conservation favorable des prairies à Molinie (6410)

(d.) maintien dans un état de conservation favorable et restauration des tourbières de transition (7140)

(e.) maintien dans un état de conservation favorable des forêts de ravin (9180\*) et des hêtraies du Asperulo-Fagetum (9130) et du Luzulo-Fagetum (9110)

(f.) maintien dans un état de conservation favorable de la population du Triton crêté *Triturus cristatus*

(g.) maintien dans un état de conservation favorable et restauration des populations du Murin de Bechstein *Myotis bechsteinii*, du Grand murin *Myotis myotis* et du Murin à oreilles échanquées *Myotis emarginatus* (h.) restauration de la population de la Loutre *Lutra lutra*

#### **(11.) Zones humides de Bissen et Fensterdall (LU0001014)**

(a.) maintien dans un état de conservation favorable et restauration des prairies maigres de fauche (6510)

(b.) maintien dans un état de conservation favorable des tourbières boisées (91D0\*)

(c.) maintien dans un état de conservation favorable des lacs eutrophes naturels avec végétation du Magnopotamion ou Hydrocharition (3150)

(d.) maintien dans un état de conservation favorable et extension surfacique des forêts alluviales (91E0\*)

(e.) maintien dans un état de conservation favorable et restauration des chênaies du Stellario-Carpinetum

(9160) et des hêtraies du Asperulo-Fagetum (9130) et du Luzulo-Fagetum (9110)

(f.) maintien dans un état de conservation favorable de la population du Triton crêté *Triturus cristatus*

#### **(12.) Vallée de l'Ernz blanche (LU0001015)**

(a.) maintien et amélioration de la qualité de l'eau et de la structure de l'Ernz blanche et de ses affluents

(b.) maintien dans un état de conservation favorable des pentes rocheuses calcaires avec végétation chasmophytique (8210)

- (c.) maintien dans un état de conservation favorable et restauration des landes sèches à callune (4030), des pelouses sèches (6210\*) et des prairies maigres de fauche (6510)
- (d.) protection des grottes non exploitées par le tourisme (8310)
- (e.) maintien dans un état de conservation favorable et extension surfacique des forêts alluviales (91E0\*)
- (f.) maintien dans un état de conservation favorable des hêtraies du *Asperulo-Fagetum* (9130) et du *Luzulo-Fagetum* (9110)
- (g.) maintien dans un état de conservation favorable de la population du Triton crêté *Triturus cristatus*
- (h.) maintien dans un état de conservation favorable de la population du Grand murin *Myotis myotis*

**(13.) Herborn - Bois de Herborn / Echternach - Haard (LU0001016)**

- (a.) maintien dans un état de conservation favorable, respectivement restauration des pelouses sèches (6210\*) et des formations à *Juniperus* (5130)
- (b.) maintien dans un état de conservation favorable des hêtraies du *Luzulo-Fagetum* (9110) et du *Asperulo-Fagetum* (9130)
- (c.) conservation et restauration des populations du Grand murin *Myotis myotis* et du Murin à oreilles échanquées *Myotis emarginatus*
- (d.) maintien dans un état de conservation favorable et restauration de la population de la Dicrane verte *Dicranum viride*

**(14.) Vallée de la Sûre inférieure (LU0001017)**

- (a.) maintien et amélioration de la qualité de l'eau et de la structure de la Sûre inférieure et de ses affluents; en particulier maintien dans un état de conservation favorable et restauration des rivières avec végétation du *Ranunculion fluitantis* et du *Callitricho-Batrachion* (3260) et des populations de la Lamproie de Planer *Lampetra planeri* et du Saumon *Salmo salar*
- (b.) maintien dans un état de conservation favorable des pentes rocheuses calcaires avec végétation chasmophytique (8210), des éboulis calcaires (8160\*) et des pelouses calcaires karstiques (6110\*)
- (c.) maintien dans un état de conservation favorable, respectivement restauration des pelouses sèches (6210\*) et des prairies maigres de fauche (6510)
- (d.) maintien dans un état de conservation favorable des hêtraies calcicoles (9150), des forêts de ravins (9180\*) et des hêtraies du *Asperulo-Fagetum* (9130)
- (e.) maintien dans un état de conservation favorable, restauration et extension surfacique des forêts alluviales (91E0\*)
- (f.) maintien dans un état de conservation favorable de la population du Grand murin *Myotis myotis*
- (g.) maintien dans un état de conservation favorable et restauration de la population de l'Écaille chinée *Callimorpha quadripunctaria*

**(15.) Vallée de la Mamer et de l'Eisch (LU0001018)**

- (a.) maintien et amélioration de la qualité de l'eau et de la structure de la Mamer et de l'Eisch et de leurs affluents; en particulier maintien dans un état de conservation favorable et restauration des rivières avec végétation du *Ranunculion fluitantis* et du *Callitricho-Batrachion* (3260) et de la population de la Lamproie de Planer *Lampetra planeri*
- (b.) maintien dans un état de conservation favorable des eaux oligo-mésotrophes calcaires avec végétation benthique à *Chara spp.* (3140)
- (c.) maintien dans un état de conservation favorable et restauration des pelouses calcaires de sables xériques (6120\*) et des pelouses calcaires karstiques (6110\*)
- (d.) maintien dans un état de conservation favorable des pentes rocheuses calcaires avec végétation chasmophytique (8210)
- (e.) maintien dans un état de conservation favorable et restauration des sources pétrifiantes avec formation de tuf (7220\*)

- (f.) maintien dans un état de conservation favorable des grottes (8310)
- (g.) maintien dans un état de conservation favorable et restauration des landes sèches à callune (4030)
- (h.) maintien dans un état de conservation favorable et restauration des prairies à Molinie (6410)
- (i.) maintien dans un état de conservation favorable et extension surfacique des mégaphorbiaies (6430)
- (j.) maintien dans un état de conservation favorable et extension surfacique des forêts alluviales (91E0\*)
- (k.) maintien dans un état de conservation favorable des hêtraies du Luzulo-Fagetum (9110) et du Asperulo-Fagetum (9130)
- (l.) maintien dans un état de conservation favorable de la population du Triton crêté *Triturus cristatus*
- (m.) maintien dans un état de conservation favorable des populations du Murin de Bechstein *Myotis bechsteinii*, du Grand murin *Myotis myotis*, du Murin à oreilles échancrées *Myotis emarginatus*, du Petit rhinolophe *Rhinolophus hipposideros* et du Grand rhinolophe *Rhinolophus ferrumequinum*

**(16.) Pelouses calcaires de la région de Junglinster (LU0001020)**

- (a.) maintien dans un état de conservation favorable et restauration des pelouses sèches (6210\*) et des formations à *Juniperus* (5130)
- (b.) maintien dans un état de conservation favorable des prairies maigres de fauche (6510)
- (c.) maintien dans un état de conservation favorable et restauration des prairies à Molinie (6410) et des tourbières de transition (7140)
- (d.) maintien dans un état de conservation favorable et restauration des hêtraies du Asperulo-Fagetum (9130), des hêtraies acidophiles à *Ilex* (9120) et des hêtraies calcicoles (9150)
- (e.) maintien dans un état de conservation favorable, restauration et extension surfacique des forêts alluviales (91E0\*)
- (f.) maintien dans un état de conservation favorable de la population du Grand murin *Myotis myotis*
- (g.) maintien dans un état de conservation favorable et restauration de la population du Damier de la succise *Euphydryas aurinia*

**(17.) Vallée de la Syre de Manternach à Fielsmillen (LU0001021)**

- (a.) maintien et amélioration de la qualité de l'eau et de la structure de la Syre et de la Schlambaach
- (b.) maintien dans un état de conservation favorable des pentes rocheuses calcaires avec végétation chasmophytique (8210)
- (c.) maintien dans un état de conservation favorable des prairies maigres de fauche (6510)
- (d.) maintien dans un état de conservation favorable et extension surfacique des mégaphorbiaies (6430)
- (e.) maintien dans un état de conservation favorable des forêts de ravins (9180\*)
- (f.) maintien dans un état de conservation favorable des hêtraies calcicoles (9150) et des hêtraies du Asperulo-Fagetum (9130)
- (g.) maintien dans un état de conservation favorable, restauration et extension surfacique des forêts alluviales (91E0\*)

**(18.) Grünewald (LU0001022)**

- (a.) maintien dans un état de conservation favorable et restauration des pelouses sèches (6210\*), des prairies maigres de fauche (6510) et des pelouses calcaires de sables xériques (6120\*)
- (b.) maintien dans un état de conservation favorable des hêtraies du Luzulo-Fagetum (9110) et du Asperulo-Fagetum (9130)

- (c.) maintien dans un état de conservation favorable et restauration des forêts de ravins (9180\*)
- (d.) maintien dans un état de conservation favorable et extension surfacique des forêts alluviales (91E0\*)
- (e.) maintien dans un état de conservation favorable des tourbières boisées (91D0\*)
- (f.) maintien dans un état de conservation favorable et restauration des populations du Murin de Bechstein *Myotis bechsteinii* et du Grand murin *Myotis myotis*
- (g.) maintien dans un état de conservation favorable et restauration de la population de la Dicrâne verte *Dicranum viride*

**(19.) Machtum - Pellembierg / Froumbierg / Greivenmaacherbiereg (LU0001024)**

- (a.) maintien dans un état de conservation favorable des éboulis calcaires (8160\*), des pentes rocheuses calcaires avec végétation chasmophytique (8210) et des pelouses calcaires karstiques (6110\*)
- (b.) maintien dans un état de conservation favorable des grottes (8310)
- (c.) maintien dans un état de conservation favorable et restauration des pelouses sèches (6210\*)
- (d.) maintien dans un état de conservation favorable des fourrés de buis (5110)
- (e.) maintien dans un état de conservation favorable des forêts de ravins (9180\*) et des hêtraies calcicoles(9150)
- (f.) maintien dans un état de conservation favorable et restauration des populations du Murin de Bechstein *Myotis bechsteinii*, du Grand murin *Myotis myotis*, de la Barbastelle d'Europe *Barbastella barbastellus* et du Grand rhinolophe *Rhinolophus ferrumequinum*
- (g.) maintien dans un état de conservation favorable et restauration de la population de l'Écaille chinée *Callimorpha quadripunctaria*

**(20.) Hautcharage / Dahlem - Asselborner et Boufferdenger Muer (LU0001025)**

- (a.) maintien dans un état de conservation favorable et restauration des tourbières boisées (91D0\*) et des tourbières de transition (7140)
- (b.) maintien dans un état de conservation favorable des hêtraies du Asperulo-Fagetum (9130)
- (c.) maintien dans un état de conservation favorable de la population du Triton crêté *Triturus cristatus*

**(21.) Bertrange - Greivelsershaff / Bouferterhaff (LU0001026)**

- (a.) maintien dans un état de conservation favorable des prairies à Molinie (6410) et des prairies maigres de fauche (6510)
- (b.) maintien dans un état de conservation favorable des chênaies du Stellario-Carpinetum (9160) et des hêtraies du Asperulo-Fagetum (9130)
- (c.) maintien dans un état de conservation favorable et restauration de la population du Triton crêté *Triturus cristatus*
- (d.) maintien dans un état de conservation favorable et restauration des populations du Cuivré des marais *Lycaena dispar* et de l'Écaille chinée *Callimorpha quadripunctaria*

**(22.) Sanem - Grousebesch / Schouweiler - Bitchenheck (LU0001027)**

- (a.) maintien dans un état de conservation favorable des prairies à Molinie (6410) et des prairies maigres de fauche (6510)
- (b.) maintien dans un état de conservation favorable des chênaies du Stellario-Carpinetum (9160) et des hêtraies du Asperulo-Fagetum (9130)
- (c.) maintien dans un état de conservation favorable, restauration et extension surfacique des forêts alluviales (91E0\*)
- (d.) maintien dans un état de conservation favorable et restauration des populations du Triton crêté *Triturus cristatus* et du Damier de la succise *Euphydryas aurinia*

**(23.) Differdange Est - Prenzebiërg / Anciennes mines et Carrières (LU0001028)**

- (a.) maintien dans un état de conservation favorable et restauration des sources pétrifiantes avec formation de tuf (7220\*)
- (b.) maintien dans un état de conservation favorable des éboulis calcaires (8160\*)
- (c.) maintien dans un état de conservation favorable des grottes (8310)
- (d.) maintien dans un état de conservation favorable des pelouses sèches (6210\*) et des pelouses calcaires karstiques (6110\*)
- (e.) maintien dans un état de conservation favorable des pelouses maigres de fauche (6510)
- (f.) maintien dans un état de conservation favorable des forêts de ravin (9180\*), des hêtraies calcicoles (9150) et des hêtraies du *Asperulo-Fagetum* (9130)
- (g.) maintien dans un état de conservation favorable et extension surfacique des forêts alluviales (91E0\*)
- (h.) maintien dans un état de conservation favorable de la population du Triton crêté *Triturus cristatus*
- (i.) maintien dans un état de conservation favorable des populations du Murin de Bechstein *Myotis bechsteinii*, du Grand murin *Myotis myotis*, du Murin à oreilles échancrées *Myotis emarginatus* et du Grand rhinolophe *Rhinolophus ferrumequinum*
- (j.) maintien dans un état de conservation favorable et restauration des populations du Damier de la succise *Euphydryas aurinia* et du Cuivré des marais *Lycaena dispar*

**(24.) Région de la Moselle supérieure (LU0001029)**

- (a.) maintien dans un état de conservation favorable des lacs eutrophes avec végétation du Magnopotamion ou Hydrocharition (3150) et des eaux stagnantes, oligotrophes à mésotrophes avec végétation du Littorelletea uniflorae et/ou du Isoeto-Nanojuncetea (3130)
- (b.) maintien dans un état de conservation favorable des eaux oligo-mésotrophes calcaires avec végétation benthique à *Chara spp.* (3140)
- (c.) maintien dans un état de conservation favorable des pentes rocheuses calcaires avec végétation chasmophytique (8210)
- (d.) maintien dans un état de conservation favorable respectivement restauration des prairies maigres de fauche (6510) et des pelouses sèches (6210\*)
- (e.) maintien dans un état de conservation favorable des forêts de ravin (9180\*), des hêtraies calcicoles (9150) et des hêtraies du *Asperulo-Fagetum* (9130)
- (f.) maintien dans un état de conservation favorable de la population du Triton crêté *Triturus cristatus*
- (g.) maintien dans un état de conservation favorable des populations du Grand rhinolophe *Rhinolophus ferrumequinum* et du Murin à oreilles échancrées *Myotis emarginatus*
- (h.) maintien dans un état de conservation favorable et restauration des populations de l'Écaille chinée *Callimorpha quadripunctaria* et du Cuivré des marais *Lycaena dispar*

**(25.) Esch-sur-Alzette sud-est - Anciennes minières / Ellergronn (LU0001030)**

- (a.) maintien dans un état de conservation favorable et restauration des lacs eutrophes naturels avec végétation du Magnopotamion ou Hydrocharition (3150)
- (b.) maintien dans un état de conservation favorable et restauration des sources pétrifiantes avec formation de tuf (7220\*)
- (c.) maintien dans un état de conservation favorable des pelouses calcaires karstiques (6110\*) et des pelouses sèches (6210\*)
- (d.) maintien dans un état de conservation favorable des grottes (8310)
- (e.) maintien dans un état de conservation favorable des hêtraies calcicoles (9150), des hêtraies du *Asperulo-Fagetum* (9130) et des forêts de ravins (9180\*)
- (f.) maintien dans un état de conservation favorable, restauration et extension surfacique des forêts alluviales (91E0\*)
- (g.) maintien dans un état de conservation favorable et restauration de la population du Triton crêté *Triturus cristatus*

- (h.) maintien dans un état de conservation favorable des populations du Murin de Bechstein *Myotis bechsteinii*, du Grand murin *Myotis myotis*, du Murin à oreilles échancrées *Myotis emarginatus* et du Grand rhinolophe *Rhinolophus ferrumequinum*
- (i.) maintien dans un état de conservation favorable respectivement restauration des populations du Damier de la succise *Euphydryas aurinia* et de l'Écaille chinée *Callimorpha quadripunctaria*

**(26.) Dudelange Haard (LU0001031)**

- (a.) maintien dans un état de conservation favorable des pelouses calcaires karstiques (6110\*) et des pelouses sèches (6210\*)
- (b.) maintien dans un état de conservation favorable des éboulis calcaires (8160\*)
- (c.) maintien dans un état de conservation favorable des hêtraies calcicoles (9150) et des hêtraies du Asperulo-Fagetum (9130)
- (d.) maintien dans un état de conservation favorable, restauration et extension surfacique des forêts alluviales (91E0\*)
- (e.) maintien dans un état de conservation favorable des populations du Damier de la succise *Euphydryas aurinia* et de l'Écaille chinée *Callimorpha quadripunctaria*
- (f.) maintien dans un état de conservation favorable et restauration de la population du Sonneur à ventre jaune *Bombina variegata*

**(27.) Dudelange Ginzebiérg (LU0001032)**

- (a.) maintien dans un état de conservation favorable des pelouses sèches (6210\*) et des prairies maigres de fauche (6510)
- (b.) maintien dans un état de conservation favorable respectivement restauration des hêtraies calcicoles (9150), des hêtraies du Asperulo-Fagetum (9130), des chênaies du Stellario-Carpinetum (9160) et des forêts de ravin (9180\*)
- (c.) maintien dans un état de conservation favorable et extension surfacique des forêts alluviales (91E0\*)
- (d.) maintien dans un état de conservation favorable de la population du Cuivré des marais *Lycaena dispar*
- (e.) maintien dans un état de conservation favorable et restauration de la population du Sonneur à ventre jaune *Bombina variegata*

**(28.) Wilwerdange - Conzefenn (LU0001033)**

- (a.) maintien dans un état de conservation favorable et restauration des prairies à Molinie (6410) et des formations herbeuses à Nard (6230\*)
- (b.) maintien dans un état de conservation favorable des tourbières de transition (7140) et des tourbières boisées (91D0\*)

**(29.) Wasserbillig - Carrière de dolomie (LU0001034)**

- (a.) maintien dans un état de conservation favorable des grottes (8310)
- (b.) maintien dans un état de conservation favorable des populations du Murin de Bechstein *Myotis bechsteinii*, du Grand murin *Myotis myotis*, de la Barbastelle d'Europe *Barbastella barbastellus* et du Grand rhinolophe *Rhinolophus ferrumequinum*

**(30.) Schimpach - Carrières de Schimpach (LU0001035)**

- (a.) maintien dans un état de conservation favorable des grottes (8310)
- (b.) maintien dans un état de conservation favorable des populations du Grand murin *Myotis myotis*, du Murin à oreilles échancrées *Myotis emarginatus* et du Grand rhinolophe *Rhinolophus ferrumequinum*

**(31.) Perlé - Ancienne ardoisière (LU0001037)**

- (a.) maintien dans un état de conservation favorable des grottes (8310)

- (b.) maintien dans un état de conservation favorable des hêtraies du Luzulo-Fagetum (9110)
- (c.) maintien dans un état de conservation favorable des populations du Grand rhinolophe *Rhinolophus ferrumequinum*, du Murin de Bechstein *Myotis bechsteinii*, du Murin à oreilles échancrées *Myotis emarginatus* et du Grand murin *Myotis myotis*

**(32.) Troisvierges - Cornelysmillen (LU0001038)**

- (a.) maintien et amélioration de la qualité de l'eau et de la structure de la Klängelbaach, de la Stauvelsbaach, de la Weierbaach, de la Woltz et de leurs affluents; en particulier maintien dans un état de conservation favorable et restauration des rivières avec végétation du Ranunculion fluitantis et du Callitricho Batrachion (3260) et de population de la Lamproie de Planer *Lampetra planeri*
- (b.) maintien dans un état de conservation favorable et restauration des prairies à Molinie (6410) et des tourbières de transition (7140)

**(33.) Hoffelt - Kaleburn (LU0001042)**

- (a.) maintien dans un état de conservation favorable et restauration des prairies à Molinie (6410)
- (b.) maintien dans un état de conservation favorable et restauration des tourbières boisées (91D0\*) et des hêtraies du Luzulo-Fagetum (9110)
- (c.) maintien dans un état de conservation favorable de la population du Triton crêté *Triturus cristatus*

**(34.) Troine/Hoffelt - Sporbaach (LU0001043)**

- (a.) maintien et amélioration de la qualité de l'eau et de la structure de la Sporbech et de ses affluents
- (b.) maintien dans un état de conservation favorable et restauration des prairies à Molinie (6410), des formations herbeuses à Nard (6230\*) et des tourbières de transition (7140)

**(35.) Cruchten - Bras mort de l'Alzette (LU0001044)**

- (a.) maintien dans un état de conservation favorable des eaux eutrophes naturelles avec végétation du Magnopotamion ou Hydrocharition (3150)

**(36.) Gonderange/Rodenbourg - Faascht (LU0001045)**

- (a.) ~~maintien dans un état de conservation favorable, restauration et extension surfacique des forêts alluviales (91E0\*)~~
- (b.) ~~maintien dans un état de conservation favorable des hêtraies du Asperulo-Fagetum (9130) et des chênaies du Stellario-Carpinetum (9160)~~
- (c.) ~~maintien dans un état de conservation favorable et restauration de la population du Cuivré des marais *Lycaena dispar*~~

**(37.) Wark - Niederfeulen-Warken (LU0001051)**

- (a.) maintien et amélioration de la qualité de l'eau et de la structure de la Wark et de ses affluents; en particulier maintien dans un état de conservation favorable et restauration de la population de la Lamproie de Planer *Lampetra planeri*
- (b.) maintien dans un état de conservation favorable et restauration des prairies maigres de fauche (6510)

**(38.) Fingig - Reifelswenkel (LU0001054)**

- (a.) maintien dans un état de conservation favorable des prairies à Molinie (6410)
- (b.) maintien dans un état de conservation favorable, restauration et extension surfacique des forêts alluviales (91E0\*)
- (c.) maintien dans un état de conservation favorable des hêtraies du Asperulo-Fagetum (9130) et du Luzulo-Fagetum (9110)

**(39.) Capellen - Air de service et Schultzbech (LU0001055)**

- (a.) maintien dans un état de conservation favorable des prairies à Molinie (6410) et des prairies maigres de fauche (6510)

**(40.) Grosbous - Seitert (LU0001066)**

- (a.) maintien dans un état de conservation favorable et restauration des hêtraies du Asperulo-Fagetum (9130)
- (b.) maintien dans un état de conservation favorable et restauration de la population du Triton crêté *Triturus cristatus*

**(41.) Leitränge - Heischel (LU0001067)**

- (a.) maintien dans un état de conservation favorable et restauration des chênaies du Stellario-Carpinetum (9160) et des hêtraies du Luzulo-Fagetum (9110)
- (b.) maintien dans un état de conservation favorable et restauration de la population du Triton crêté *Triturus cristatus*

**(42.) Grass - Moukebrill (LU0001070)**

- (a.) maintien dans un état de conservation favorable et restauration des chênaies du Stellario-Carpinetum (9160)
- (b.) maintien dans un état de conservation favorable et restauration de la population du Triton crêté *Triturus cristatus*

**(43.) Massif forestier du Stiefeschboesch (LU0001072)**

- (a.) maintien dans un état de conservation favorable et restauration des chênaies du Stellario-Carpinetum (9160)

**(44.) Massif forestier du Ielboesch (LU0001073)**

- (a.) maintien dans un état de conservation favorable et restauration des chênaies du Stellario-Carpinetum (9160)

**(45.) Massif forestier du Faascht (LU0001074)**

- (a.) maintien dans un état de conservation favorable des chênaies du Stellario-Carpinetum (9160)

**(46.) Massif forestier du Aesing (LU0001075)**

- (a.) maintien dans un état de conservation favorable des chênaies du Stellario-Carpinetum (9160)

**(47.) Massif forestier du Waal (LU0001076)**

- (a.) maintien dans un état de conservation favorable et restauration des chênaies du Stellario-Carpinetum (9160)

**(48.) Bois de Bettembourg (LU0001077)**

- (a.) maintien dans un état de conservation favorable et restauration des lacs eutrophes naturels avec végétation du Magnopotamion ou Hydrocharition (3150)
- (b.) maintien dans un état de conservation favorable, restauration et extension surfacique des forêts alluviales (91E0\*)
- (c.) maintien dans un état de conservation favorable respectivement restauration des chênaies du Stellario-Carpinetum (9160) et des hêtraies du Asperulo-Fagetum (9130)

**Art. 5.** Notre Ministre délégué au Développement durable et aux Infrastructures est chargé de l'exécution du présent règlement, qui entrera en vigueur le jour de sa publication au Mémorial.



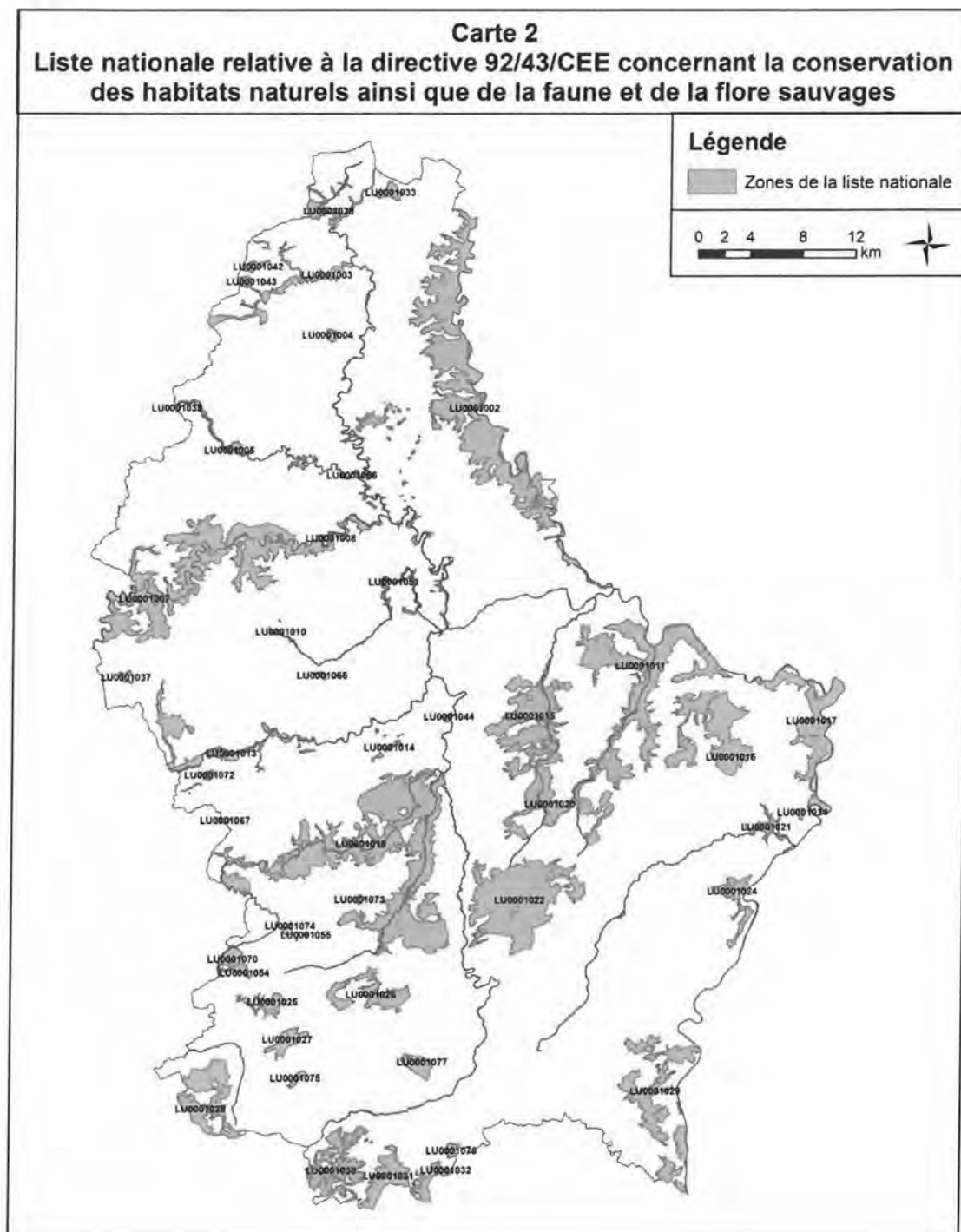


## Annexe 1

Tableau 1. Liste nationale relative à de la directive 92/43/CEE concernant la conservation des habitats naturels ainsi que de la faune et de la flore sauvage

N°	Code du site « habitats »	Dénomination	Surface
1	LU0001002	Vallée de l'Our de Ouren à Wallendorf Pont	5675.92 ha
2	LU0001003	Vallée de la Tretterbaach	468.30 ha
3	LU0001004	Weicherange - Breichen	57.40 ha
4	LU0001005	Vallée supérieure de la Wiltz	186.63 ha
5	LU0001006	Vallées de la Sûre, de la Wiltz, de la Clerve et du Lellgerbaach	494.49 ha
6	LU0001007	Vallée supérieure de la Sûre / Lac du barrage	4363.00 ha
7	LU0001008	Vallée de la Sûre moyenne de Esch/Sûre à Dirbach	399.40 ha
8	LU0001010	Grosbous - Neibruch	18.30 ha
9	LU0001011	Vallée de l'Ernz noire / Beaufort / Berdorf	4195.19 ha
10	LU0001013	Vallée de l'Attert de la frontière à Useldange	801.98 ha
11	LU0001014	Zones humides de Bissen et Fensterdall	44.46 ha
12	LU0001015	Vallée de l'Ernz blanche	2013.82 ha
13	LU0001016	Herborn - Bois de Herborn / Echternach - Haard	1178.36 ha
14	LU0001017	Vallée de la Sûre inférieure	1526.98 ha
15	LU0001018	Vallée de la Mamer et de l'Eisch	6797.60 ha
16	LU0001020	Pelouses calcaires de la région de Junglinster	1507.12 ha
17	LU0001021	Vallée de la Syre de Manternach à Fielsmillen	195.79 ha
18	LU0001022	Grunewald	3097.92 ha
19	LU0001024	Machtum - Pellemberg / Froumbierg / Greivenmaacherbiertg	399.61 ha
20	LU0001025	Hautcharage / Dahlem - Asselborner et Boufferdanger Muer	228.40 ha
21	LU0001026	Bertrange - Greivelsershaff / Bouferterhaff	700.80 ha
22	LU0001027	Sanem - Groussebesch / Schouweiler - Bitchenheck	258.44 ha
23	LU0001028	Differdange Est - Prenzebiertg / Anciennes mines et Carrières	1157.16 ha
24	LU0001029	Région de la Moselle supérieure	1675.30 ha
25	LU0001030	Esch-sur-Alzette sud-est - Anciennes minières / Ellegronn	1007.61 ha
26	LU0001031	Dudelange Haard	660.45 ha
27	LU0001032	Dudelange - Ginzebiertg	272.78 ha
28	LU0001033	Wilwerdange - Conzefenn	93.48 ha
29	LU0001034	Wasserbillig - Carrière de dolomie	20.81 ha
30	LU0001035	Schimpach - Carrières de Schimpach	11.31 ha
31	LU0001037	Perlé - Ancienne ardoisières	45.16 ha
32	LU0001038	Troisvierges - Cornelysmillen	305.16 ha
33	LU0001042	Hoffelt - Kaleburn	92.52 ha
34	LU0001043	Troine/Hoffelt - Sporbaach	67.95 ha
35	LU0001044	Cruchten - Bras mort de l'Alzette	20.85 ha
36	LU0001045	Gonderange/Rodenbourg - Faascht	263.04 ha
37	LU0001051	Wark - Niederfeulen-Warken	158.65 ha
38	LU0001054	Fingig - Reifelswenkel	85.05 ha
39	LU0001055	Capellen - Air de service et Schultzbech	3.25 ha
40	LU0001066	Grosbous - Seitert	21.61 ha
41	LU0001067	Leitrang - Heischel	27.57 ha
42	LU0001070	Grass - Moukebrill	200.04 ha
43	LU0001072	Massif forestier du Stiefeschboesch	38.90 ha
44	LU0001073	Massif forestier du Ielboesch	31.24 ha
45	LU0001074	Massif forestier du Faascht	46.19 ha
46	LU0001075	Massif forestier du Aesing	58.94 ha
47	LU0001076	Massif forestier du Waal	66.05 ha
48	LU0001077	Bois de Bettembourg	247.00 ha

Carte 1 :



**Tableau 2 : Type d'habitats de l'annexe 1 de la loi modifiée du 19 janvier 2004 concernant la protection de la nature et des ressources naturelles abrités par les Zones Spéciales de Conservation (ZSC)**

Code de la zone spéciale de conservation	3130	3140	3150	3260	4030	5110	5130	6110	6120	6210	6230	6410	6430	6510	7140	7220	8150	8160	8210	8220	8230	8310	9110	9120	9130	9150	9160	9180	91D0	91E0	
LU0001002				X							X	X	X	X			X			X	X	X	X		X			X		X	
LU0001003											X	X		X																	
LU0001004											X	X																			
LU0001005														X										X					X		X
LU0001006				X	X				X	X			X	X			X			X	X		X		X		X	X		X	X
LU0001007											X	X	X	X	X		X			X	X		X						X		X
LU0001008				X										X			X			X	X		X								
LU0001010	X			X							X	X												X						X	X
LU0001011		X		X	X		X		X	X			X	X	X	X			X	X	X	X	X	X	X	X		X	X	X	X
LU0001013												X		X	X									X		X			X		
LU0001014			X				X							X										X		X		X		X	X
LU0001015					X		X		X	X				X						X			X	X		X					X
LU0001016							X			X				X										X		X		X			X
LU0001017				X				X		X				X				X	X							X	X		X		X
LU0001018		X		X	X		X	X	X	X		X	X	X		X			X			X	X		X	X	X				X
LU0001020							X			X		X		X	X									X	X	X	X	X			X
LU0001021										X			X	X						X						X	X		X		X
LU0001022									X	X				X										X		X		X	X	X	X
LU0001024						X		X		X				X				X	X				X			X	X	X	X		
LU0001025														X	X											X		X		X	
LU0001026												X		X												X		X			X
LU0001027												X		X												X		X			X
LU0001028								X		X				X		X					X				X	X		X			X
LU0001029	X	X	X							X			X	X						X						X	X	X	X		X
LU0001030			X					X		X						X							X			X	X		X		X
LU0001031								X		X				X				X					X			X	X				X
LU0001032										X				X												X	X	X	X		X
LU0001033											X	X			X									X							X
LU0001034																							X								
LU0001035																							X								

Code de la zone spéciale de conservation	3130	3140	3150	3260	4030	5110	5130	6110	6120	6210	6230	6410	6430	6510	7140	7220	8150	8160	8210	8220	8230	8310	9110	9120	9130	9150	9160	9180	91D0	91E0
LU0001037																						X	X							
LU0001038				X								X			X								X							
LU0001042												X											X						X	
LU0001043											X	X			X								X							
LU0001044			X																											
LU0001045																									X		X			X
LU0001051														X																
LU0001054												X											X	X						X
LU0001055												X		X																
LU0001066																								X						
LU0001067																							X	X		X				
LU0001070																							X	X	X					X
LU0001072																								X	X					
LU0001073																								X	X					
LU0001074																										X				
LU0001075																										X				
LU0001076																										X				
LU0001077			X										X												X	X				X

**Légende du tableau 2 (codes des différents types d'habitats de l'annexe I de la loi modifiée du 19 janvier 2004 concernant la protection de la nature et des ressources naturelles)**

Code selon la directive 92/43/CEE	Type d'habitat
3130	Eaux stagnantes, oligotrophes à mésotrophes avec végétation du Littorelletea uniflorae et/ou du Isoeto-Nanojuncetea
3140	Eaux oligo-mésotrophes calcaires avec végétation benthique à Chara spp.
3150	Lacs eutrophes naturels avec végétation du Magnopotamion ou Hydrocharition
3260	Rivières des étages planitiaire à montagnard avec végétation du Ranunculion fluitantis et du Callitriche-Batrachion
4030	Landes sèches européennes
5110	Formation stables xéothermiques à Buxus sempervirens des pentes rocheuses (Berberidion p.p.)
5130	Formations à Juniperus communis sur landes ou pelouses calcaires
6110* <sup>1</sup>	Pelouses rupicoles calcaires ou basiphiles du Alysso-Sedion albi
6120*	Pelouses calcaires de sables xériques
6210*	Pelouses sèches semi-naturelles et faciès d'embuissonnement sur calcaires (Festuco Brometalia)(*sites d'orchidées remarquables)
6230*	Formations herbeuses à Nardus, riches en espèces, sur substrats siliceux des zones montagnardes (et des zones submontagnardes de l'Europe continentale)
6410	Prairies à Molinia sur sols calcaires, tourbeux ou argilo-limoneux (Molinion caeruleae)
6430	Mégaphorbiaies hygrophiles d'ourlets planitiaux et des étages montagnard à alpin
6510	Prairies maigres de fauche de basse altitude (Alopecurus pratensis, Sanguisorba officinalis)
7140	Tourbières de transition et tremblantes
7220*	Sources pétrifiantes avec formation de tuf (Cratoneurion)
8150	Éboulis médio-européens siliceux des régions hautes
8160*	Éboulis médio-européens calcaires des étages collinéen à montagnard
8210	Pentes rocheuses calcaires avec végétation chasmophytique
8220	Pentes rocheuses siliceuses avec végétation chasmophytique
8230	Roches siliceuses avec végétation pionnière du Sedo-Scleranthion ou du Sedo albiVeronicion dillenii
8310	Grottes non exploitées par le tourisme
9110	Hêtraies du Luzulo-Fagetum
9120	Hêtraies acidophiles atlantiques à sous-bois à Ilex et Taxus (Quercion robori-petraeae ou Ilici-Fagenion)
9130	Hêtraies du Asperulo-Fagetum
9150	Hêtraies calcicoles médio-européennes à Cephalanthero-Fagion
9160	Chênaies pédonculées ou chênaies-charmaies sub-atlantiques et médio-européennes du Carpinion betuli
9180*	Forêts de pentes, éboulis ou ravins du Tilio-Acerion
91D0*	Tourbières boisées
91E0*	Forêts alluviales à Alnus glutinosa et Fraxinus excelsior (Alno-Padion, Alnion incanae, Salicion albae)

<sup>1</sup> Le signe \* désigne un habitat naturel prioritaire au sens de l'article 3, h) de la loi modifiée du 19 janvier 2004 concernant la protection de la nature et des ressources naturelles

**Tableau 3 : Espèces de l'Annexe 2 de la loi modifiée du 19 janvier 2004 concernant la protection de la nature et des ressources naturelles abritées par les Zones Spéciale de Conservation (ZSC)**

Code de la zone spéciale de conservation	Dic. vir.	Tric. spe.	Cot. gob.	Lam. pla.	Rho. ser.	Sal. sal.	Mar. mar.	Uni. cra.	Cal. qua.	Eup. aur.	Lyc. dis.	Oxy. cur.	Bom. var.	Trit. cri.	Bar. bar.	Myo. bec.	Myo. ema.	Myo. myo.	Rhi. fer.	Rhi. hip.	Lut. lut.
LU0001002			X	X		X	X	X	X			X					X	X			X
LU0001003			X	X																	
LU0001005			X	X																	X
LU0001006			X	X		X			X	X								X			
LU0001007		X	X	X	X			X													X
LU0001008			X	X		X			X												X
LU0001011	X	X	X	X		X								X		X	X	X	X		
LU0001013			X	X						X				X		X	X	X			X
LU0001014			X											X							
LU0001015		X	X											X				X			
LU0001016	X																X	X			
LU0001017			X	X		X			X		X						X	X			
LU0001018			X	X							X			X		X	X	X	X	X	
LU0001020			X							X								X			
LU0001021			X																		
LU0001022	X															X		X			
LU0001024									X						X	X		X	X		
LU0001025														X							
LU0001026									X		X			X							
LU0001027										X				X							
LU0001028										X	X			X		X	X	X	X		
LU0001029	X		X						X		X			X		X	X	X	X		
LU0001030									X	X	X			X		X	X	X	X		
LU0001031									X	X	X		X								
LU0001032											X		X								
LU0001034															X	X		X	X		
LU0001035																	X	X	X		
LU0001037																X	X	X	X		
LU0001038			X	X																	
LU0001042														X							



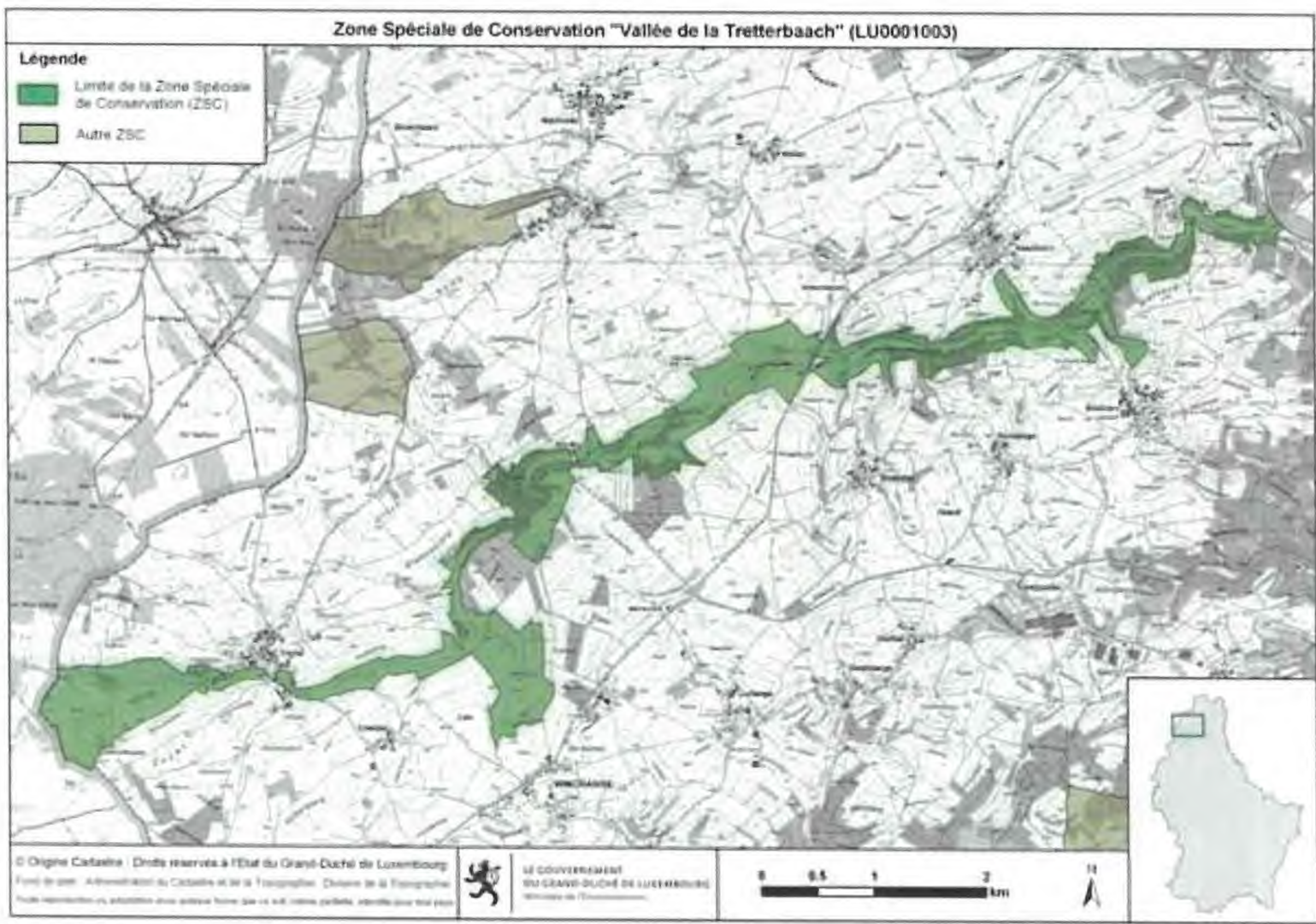


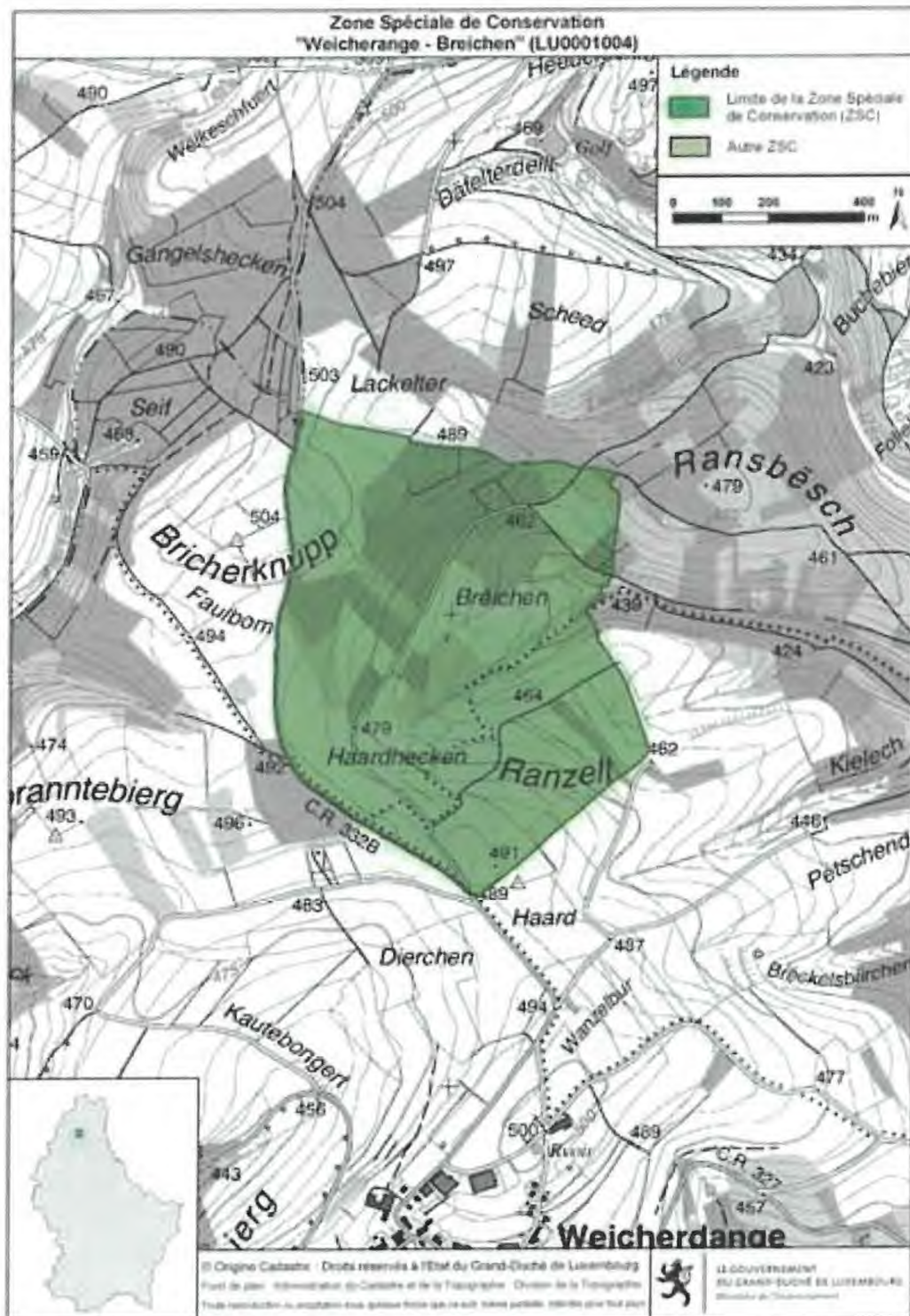
**Légende du tableau 3 (abréviations des différentes espèces de l'annexe 2 de la loi modifiée du 19 janvier 2004 concernant la protection de la nature et des ressources naturelles)**

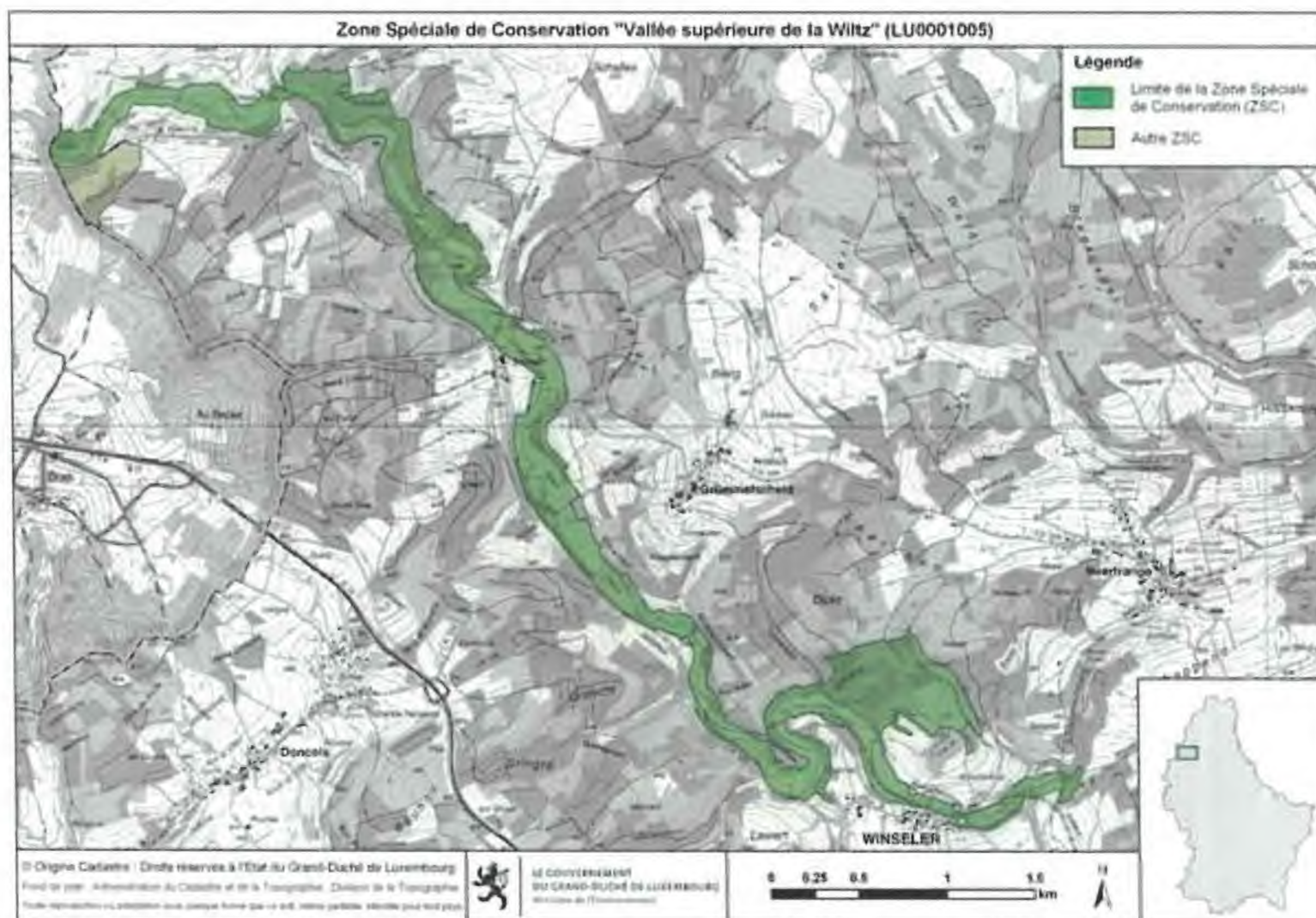
<b>Abbréviation</b>	<b>Nom</b>	<b>Groupe</b>
Dic. vir.	Dicranum viride	Plantes
Tric. spe.	Trichomanes speciosum	Plantes
Cot. gob.	Cottus gobio	Poisson
Lam. pla.	Lampetra planeri	Poisson
Rho. ser.	Rhodeus sericeus amarus	Poisson
Sal. sal.	Salmo salar	Poisson
C. qua.	Callimorpha quadripunctaria	Invertébrés
Eup. aur.	Euphydryas aurinia	Invertébrés
Lyc. dis.	Lycaena dispar	Invertébrés
Mar.a mar.	Margaritifera margaritifera	Invertébrés
Oxy. cur.	Oxygastra curtisii	Invertébrés
Uni. cra.	Unio crassus	Invertébrés
Bom. var.	Bombina variegata	Amphibiens
Trit. cri.	Triturus cristatus	Amphibiens
Bar. bar.	Barbastella barbastellus	Mammifères
Lut. lut.	Lutra lutra	Mammifères
Myo. bec.	Myotis bechsteinii	Mammifères
Myo. ema.	Myotis emarginatus	Mammifères
Myo. myo.	Myotis myotis	Mammifères
Rhi. fer.	Rhinolophus ferrumequinum	Mammifères
Rhi. hip.	Rhinolophus hipposideros	Mammifères

## Annexe 2 : cartes

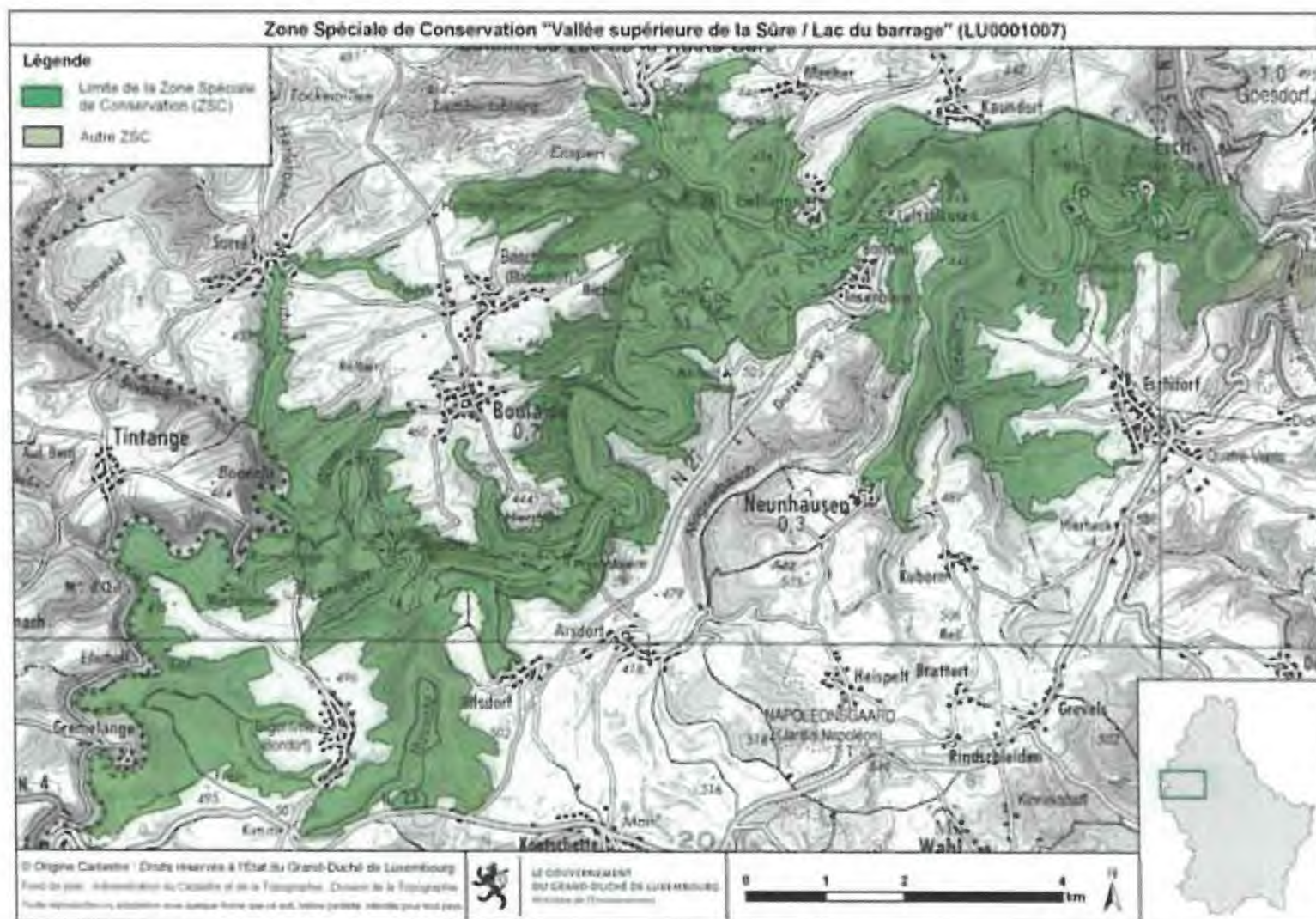


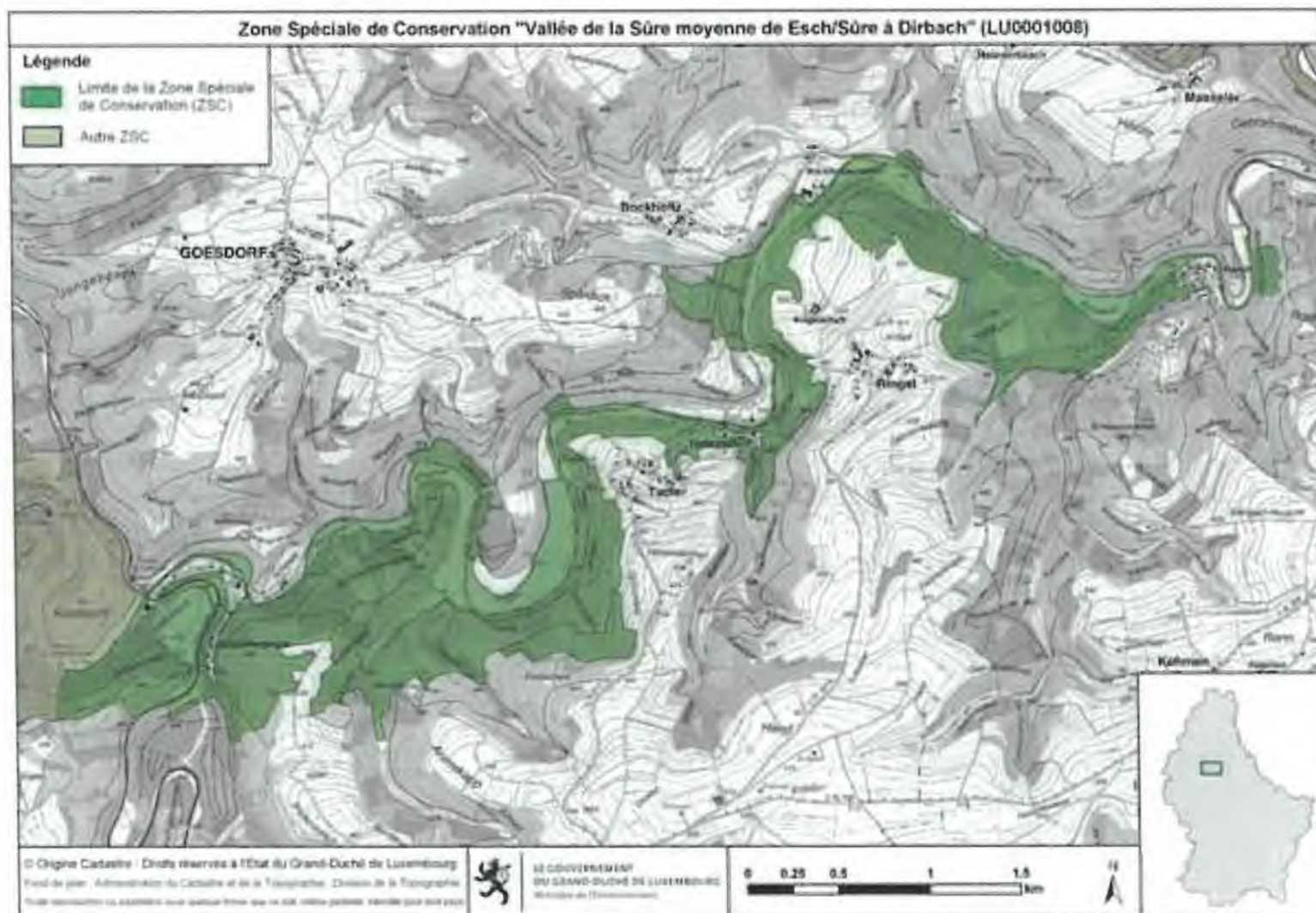




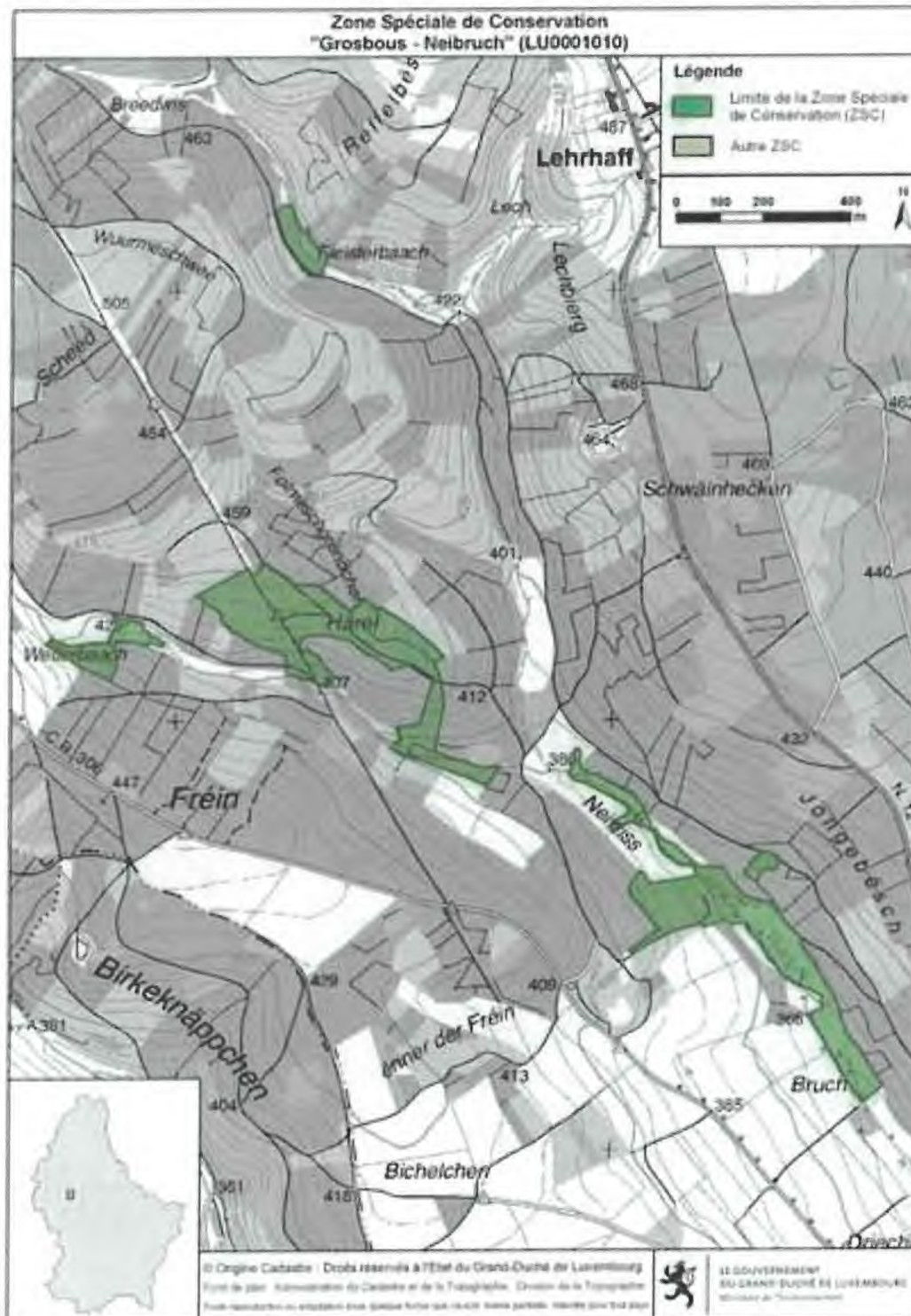


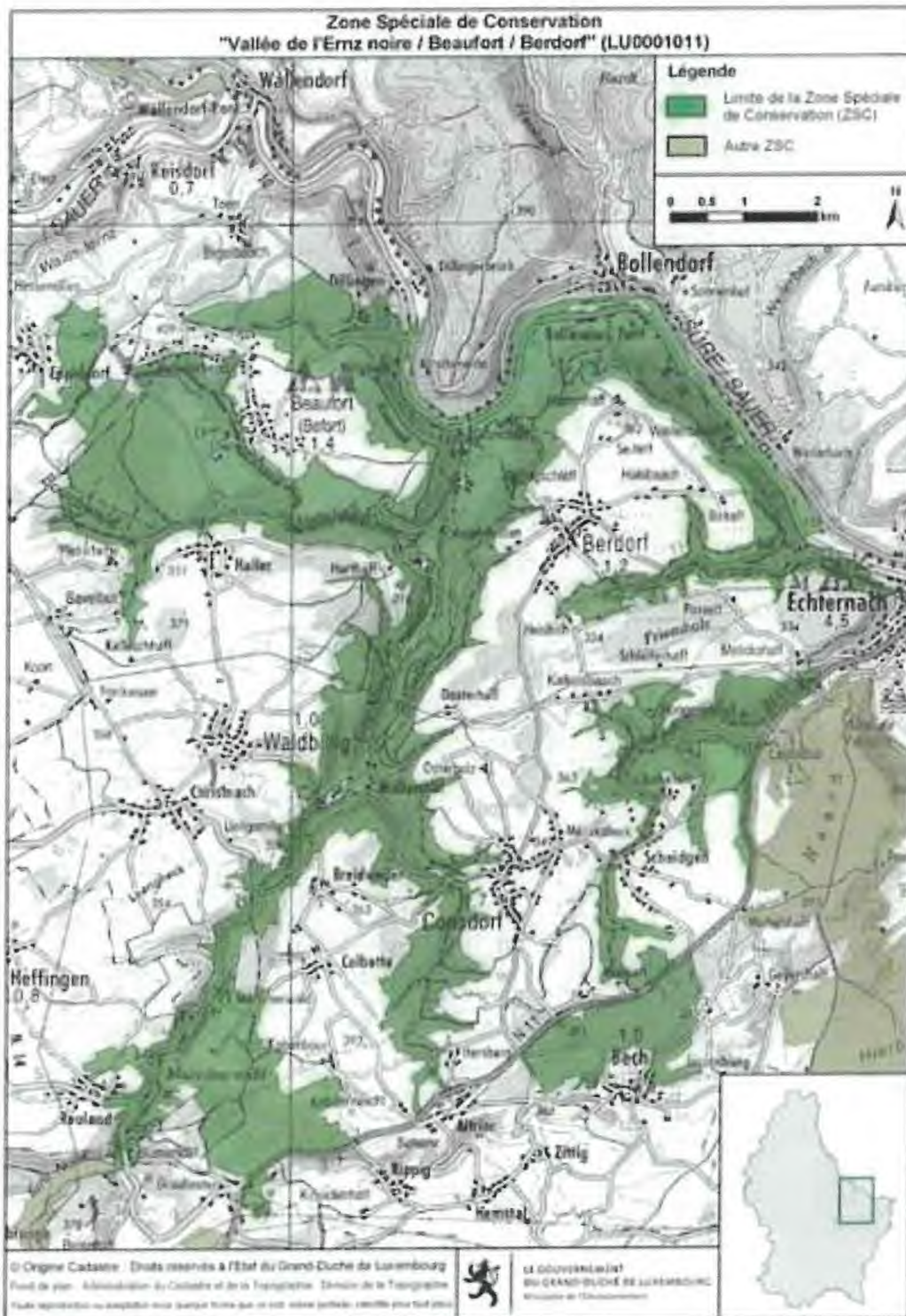


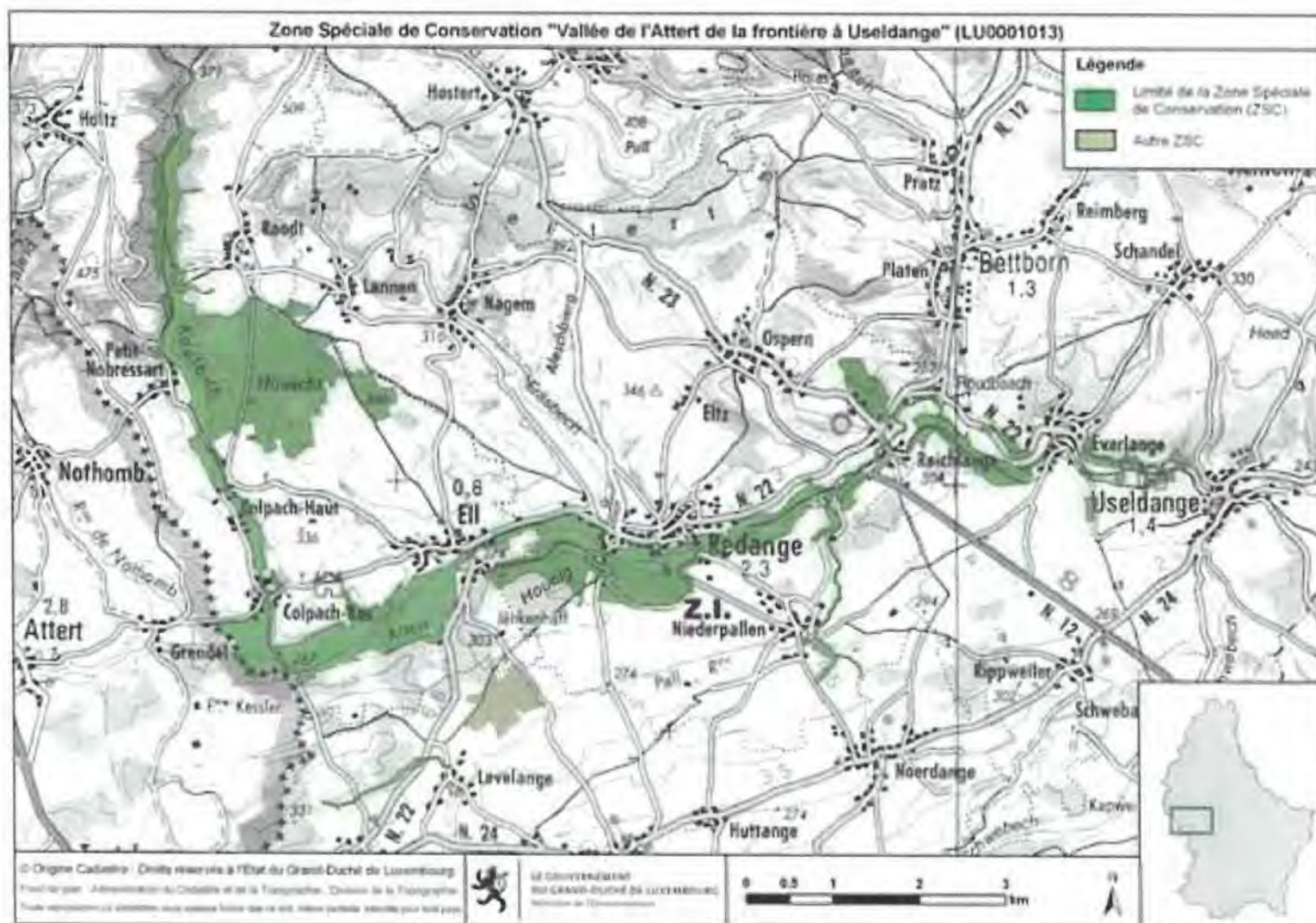


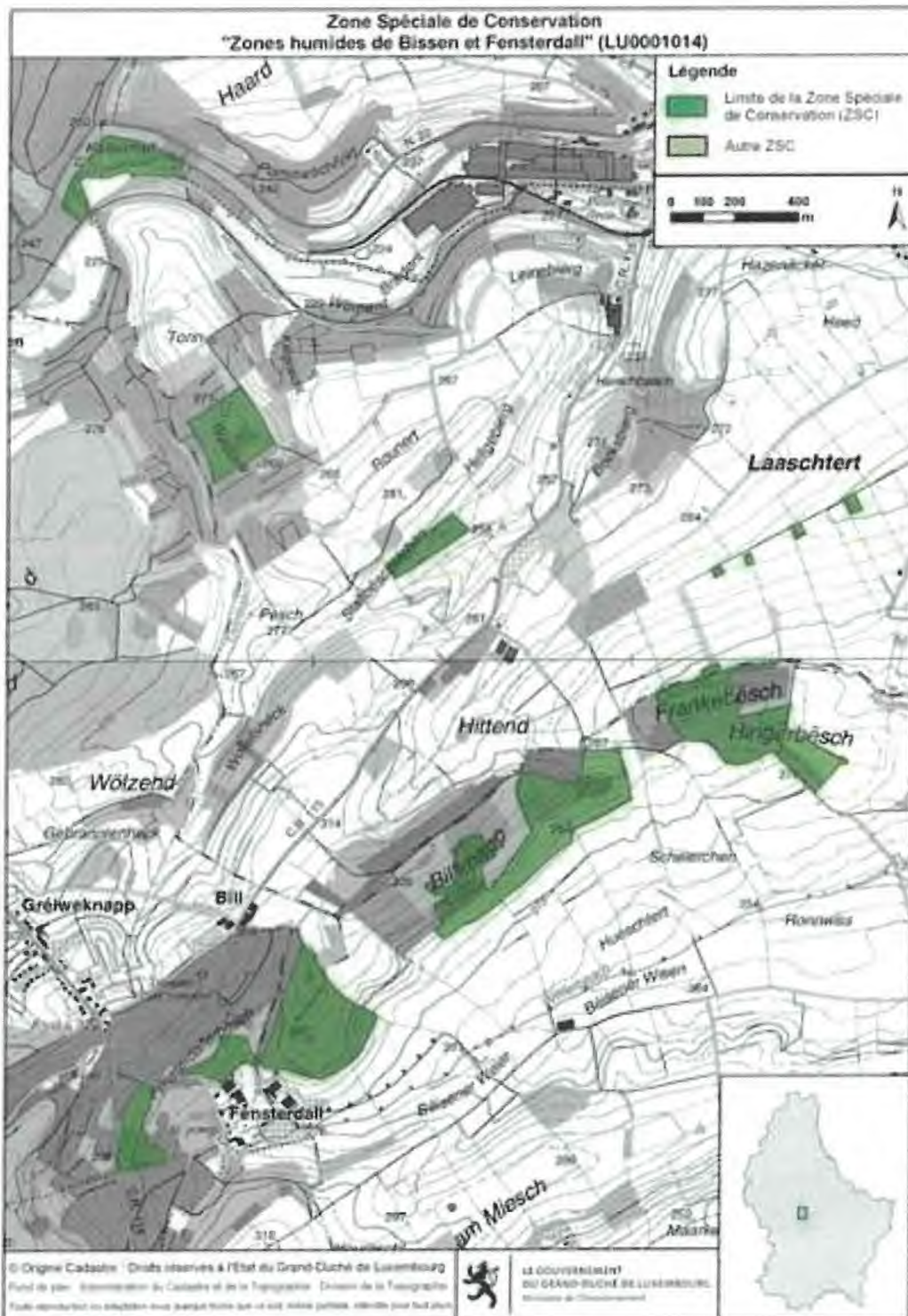


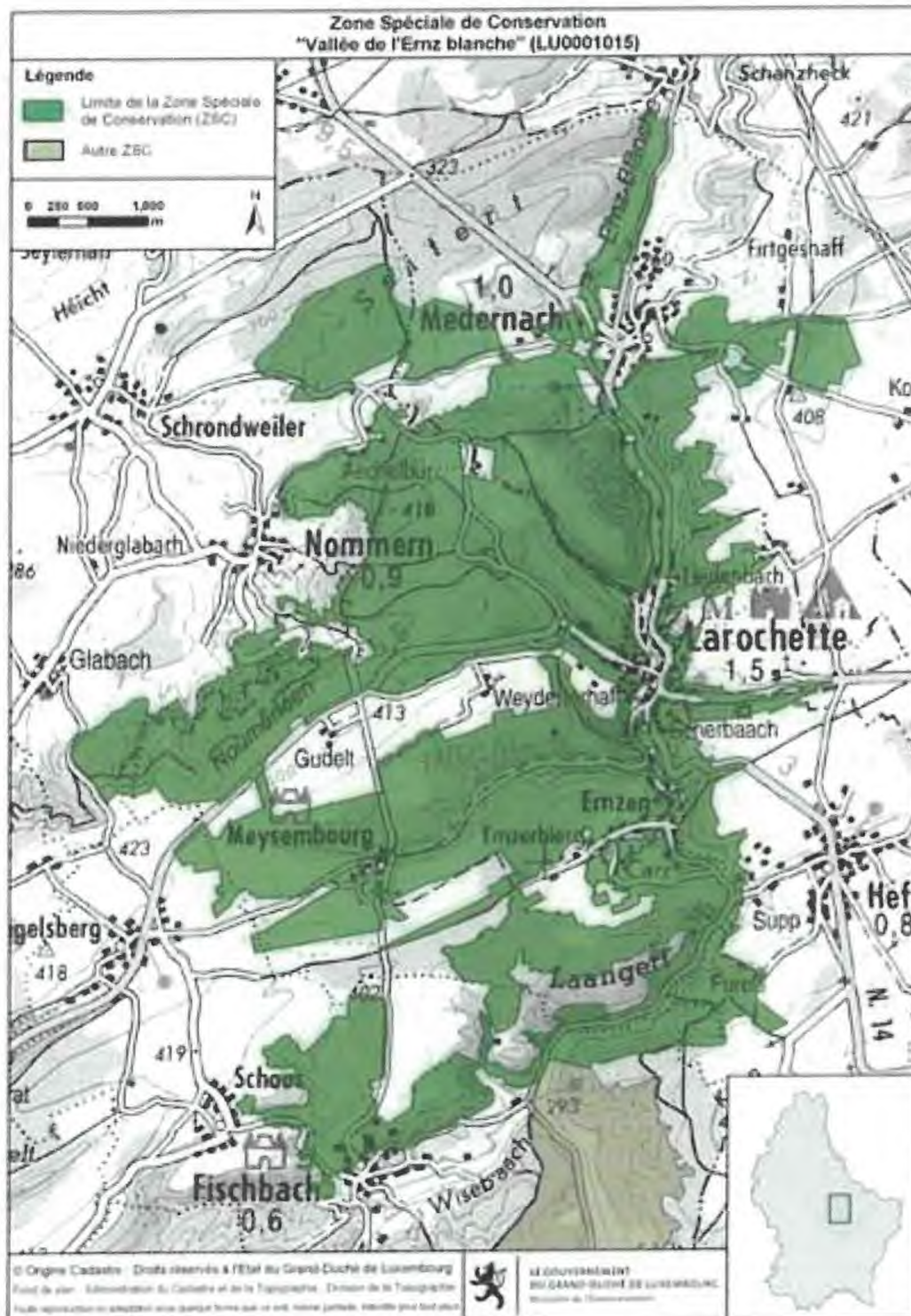


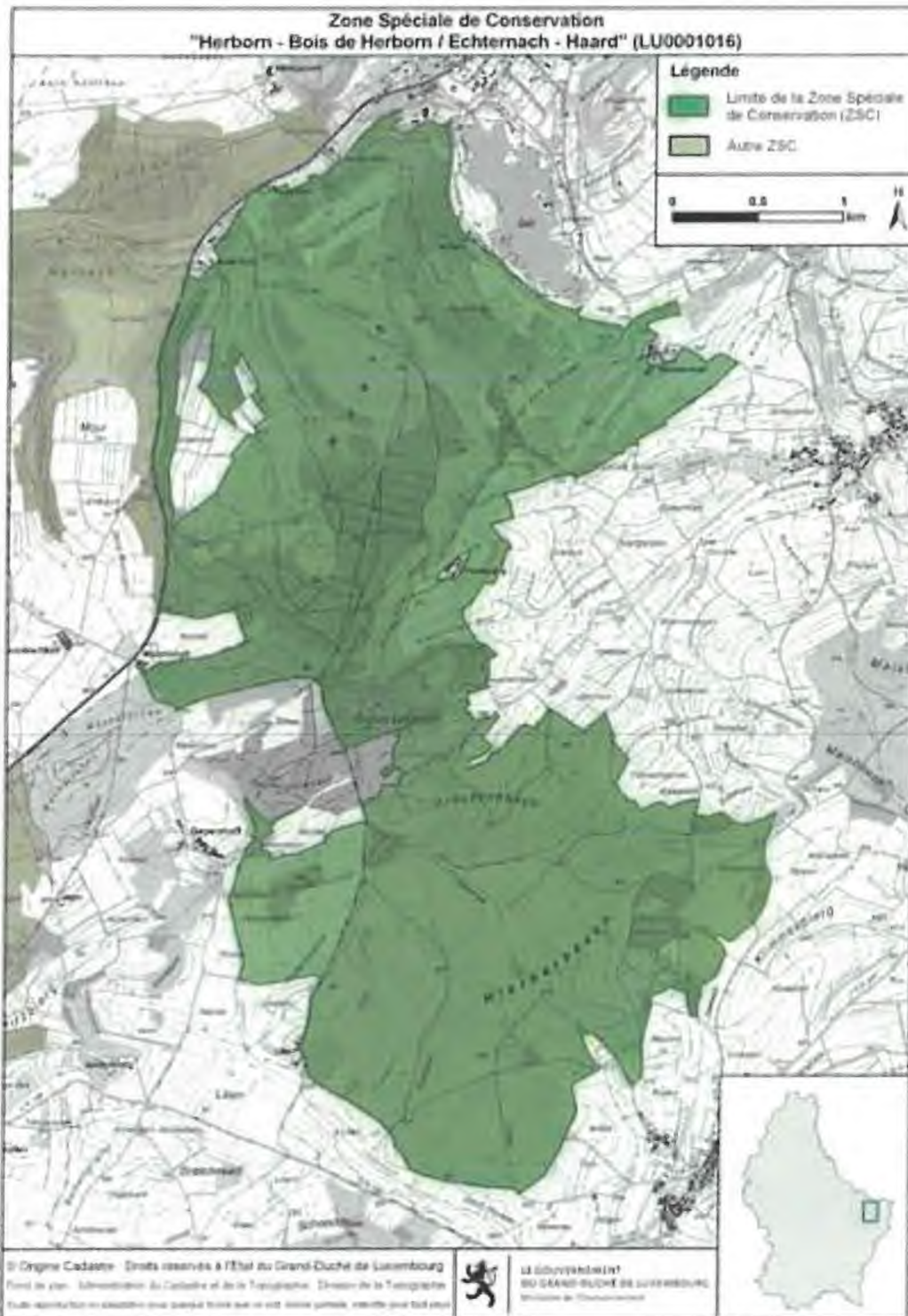


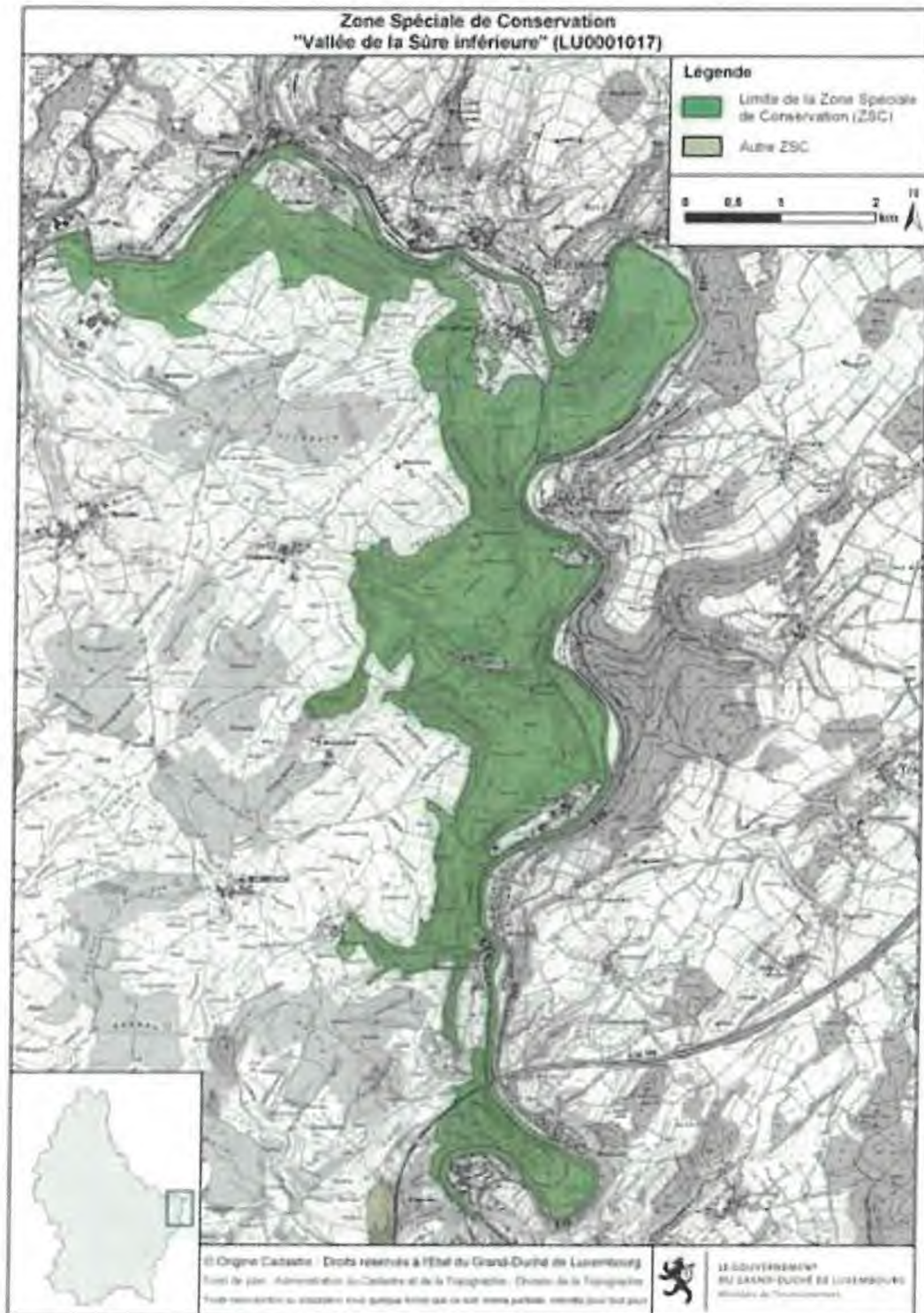


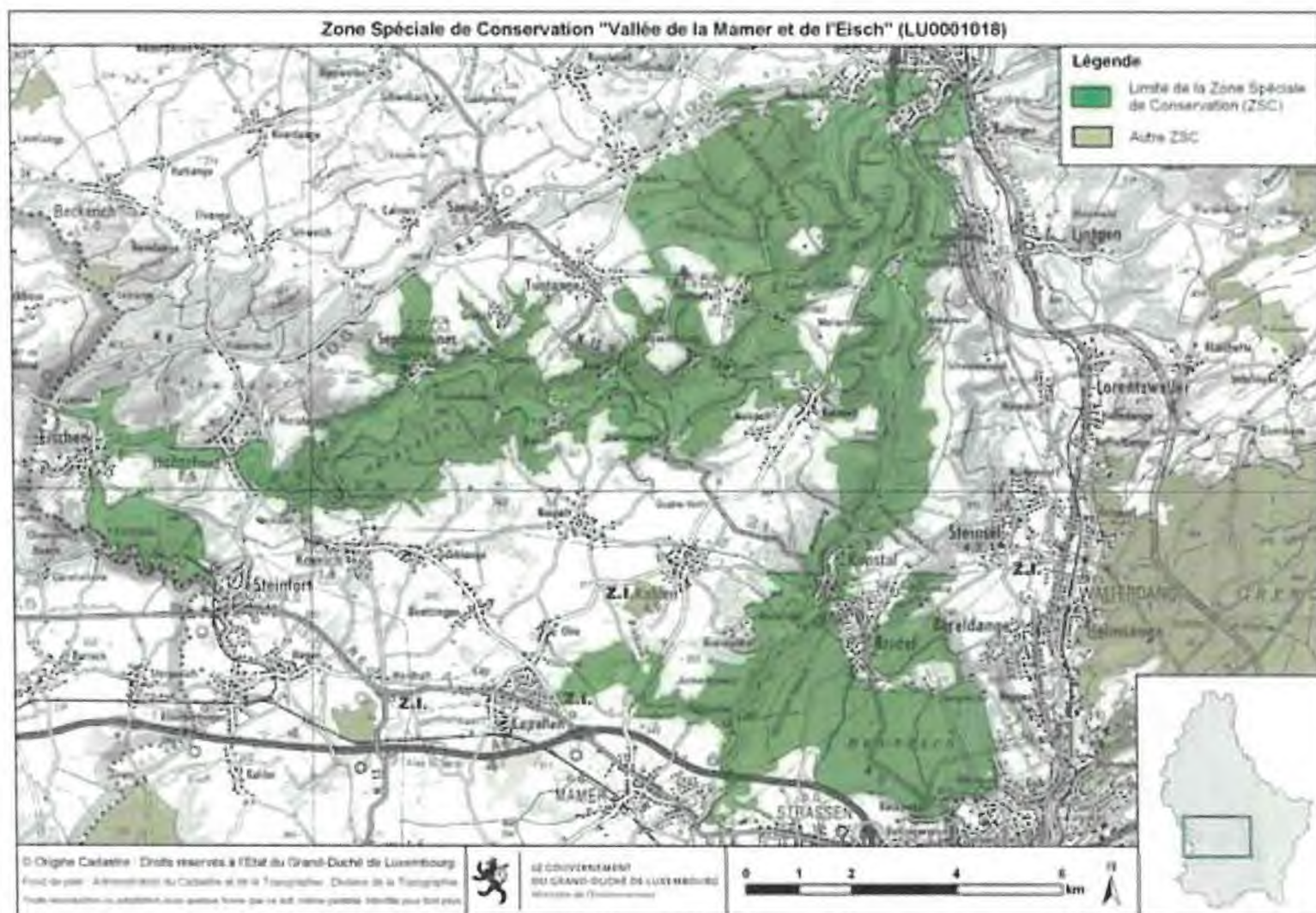




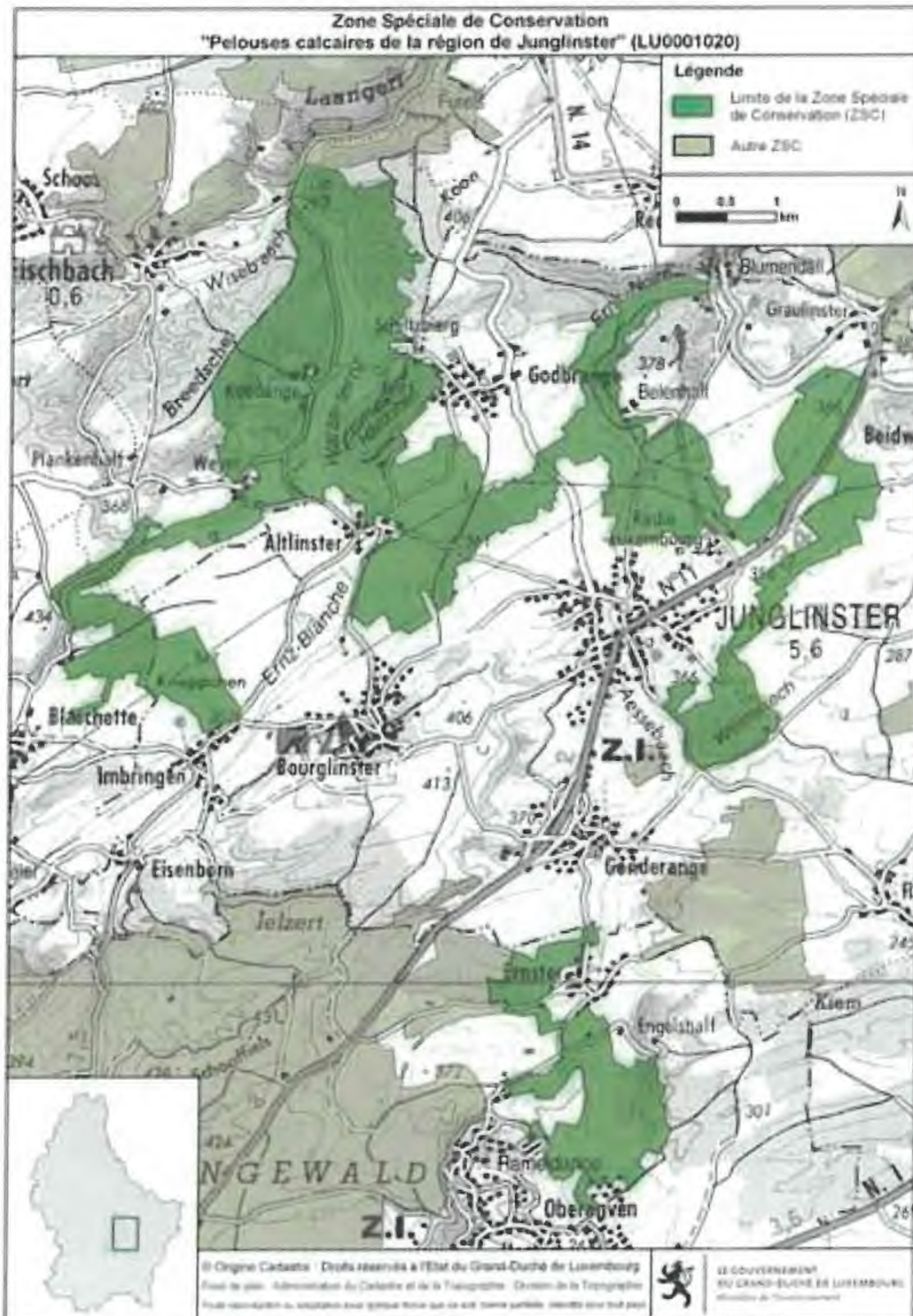


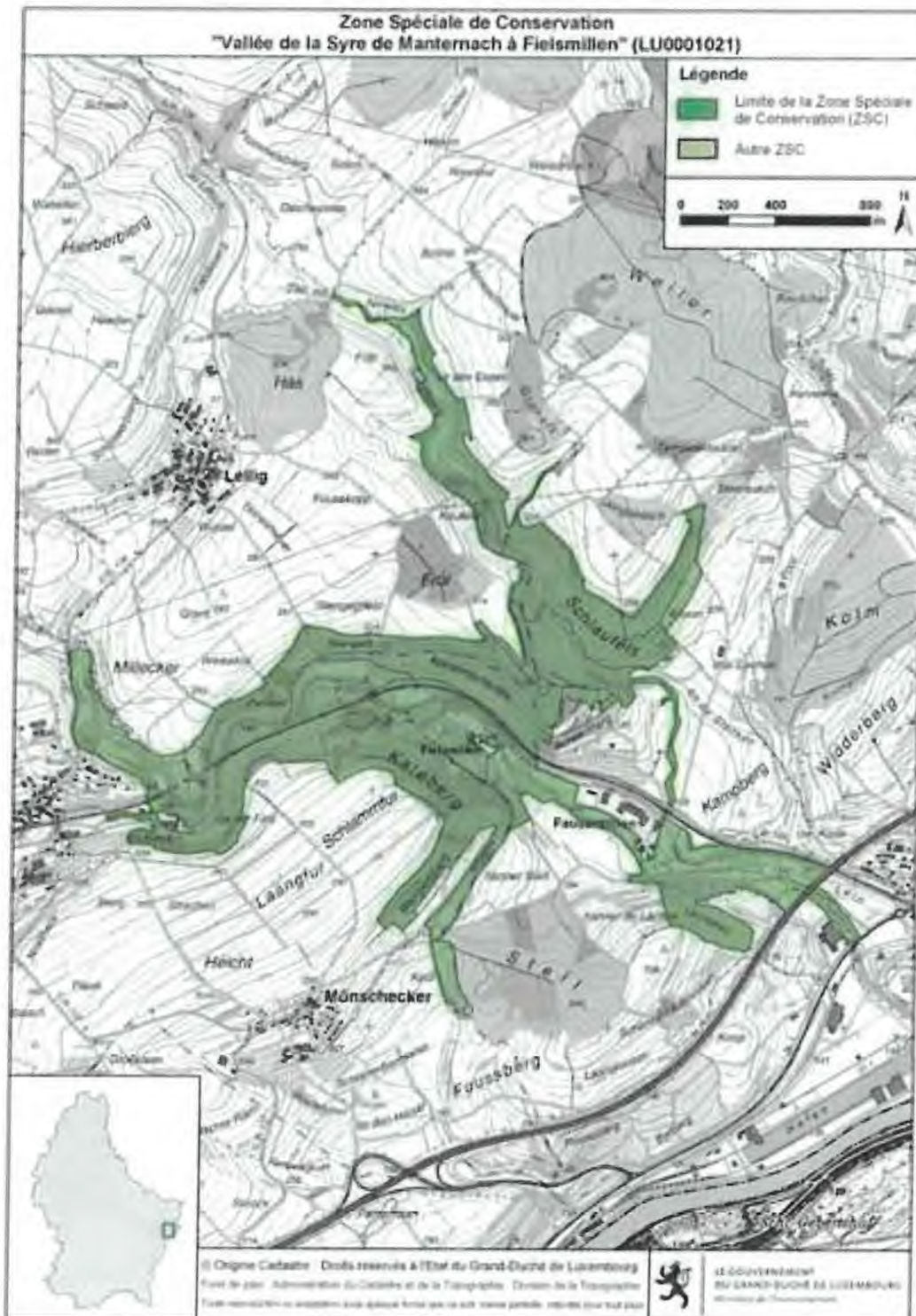


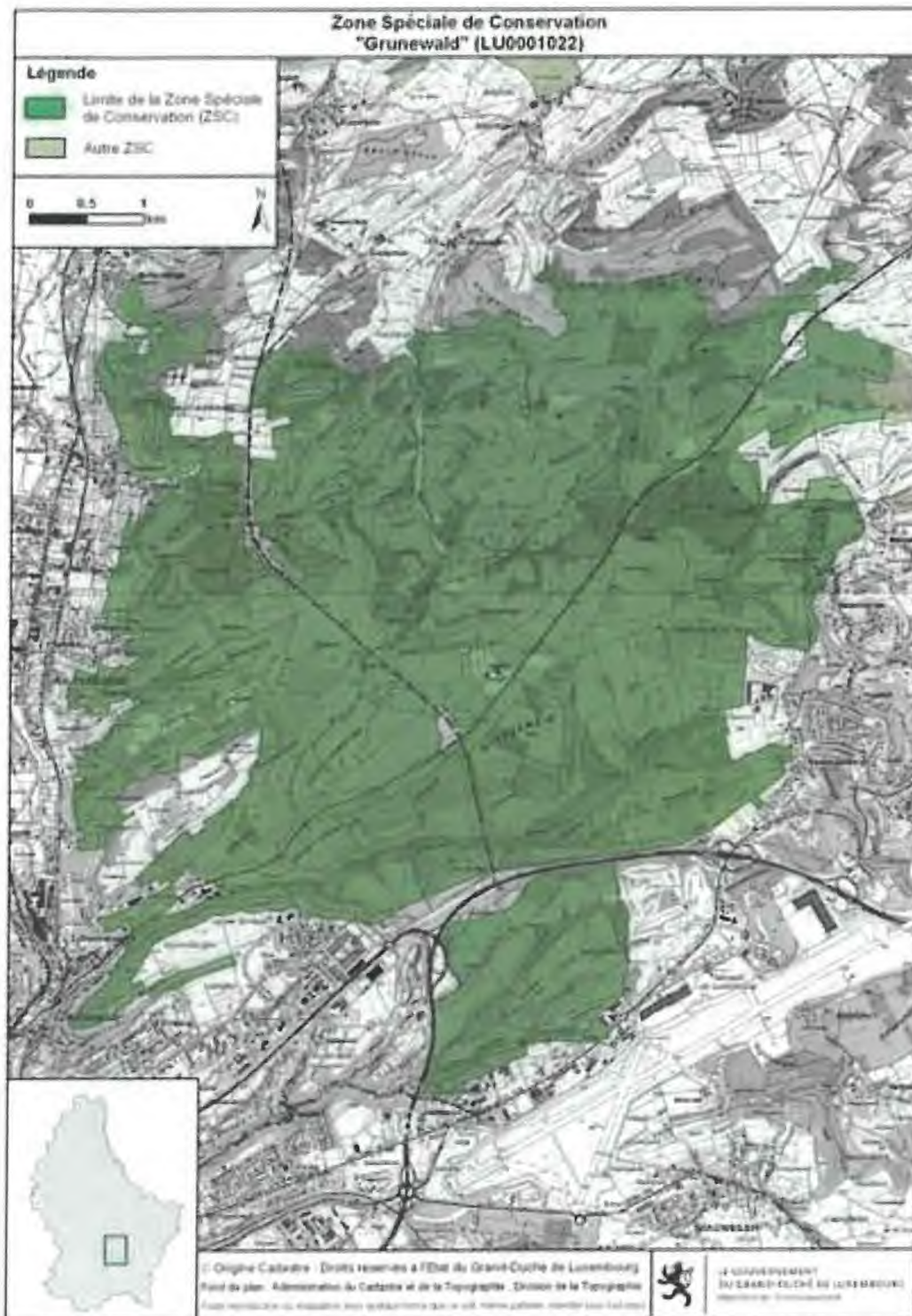


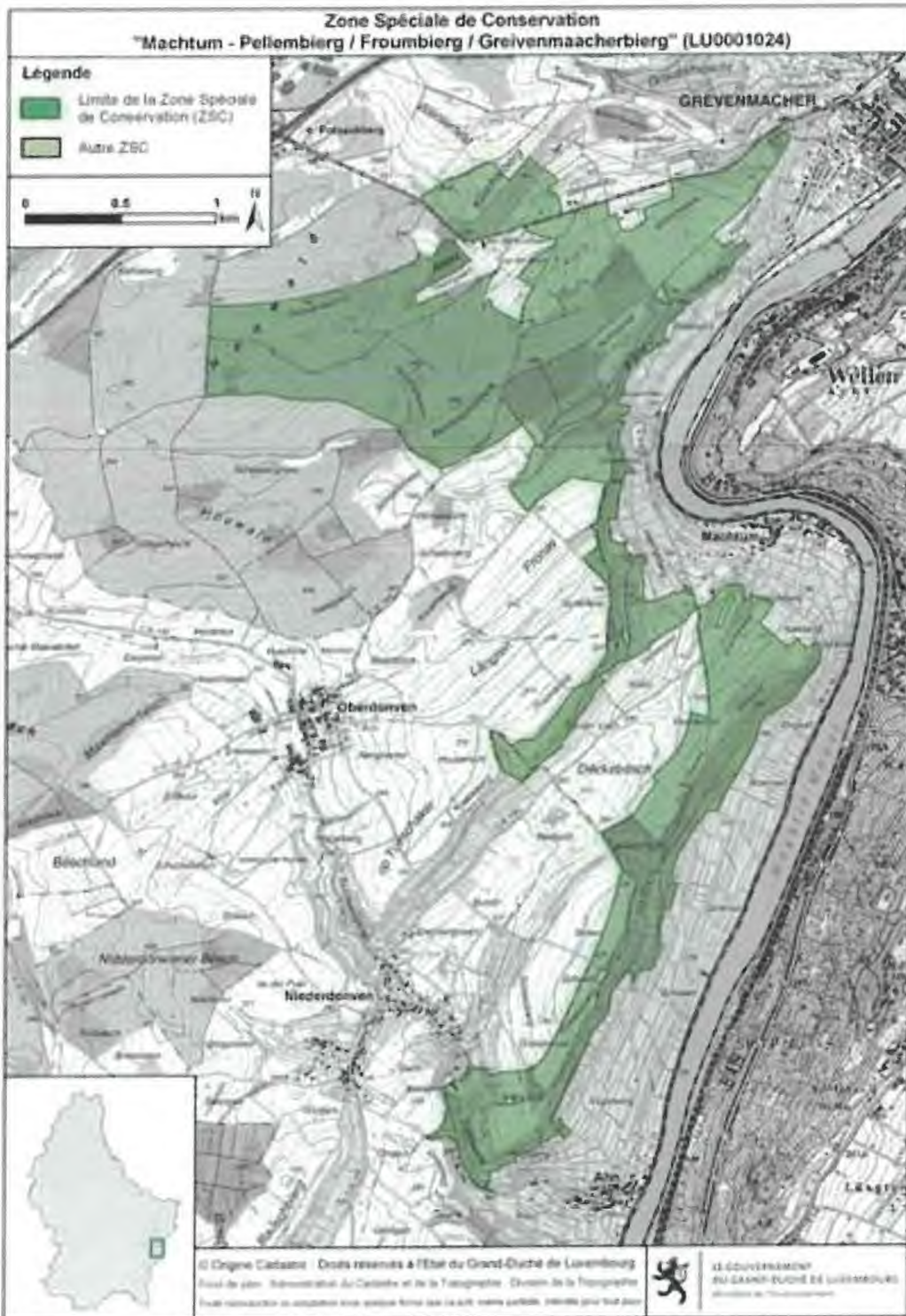


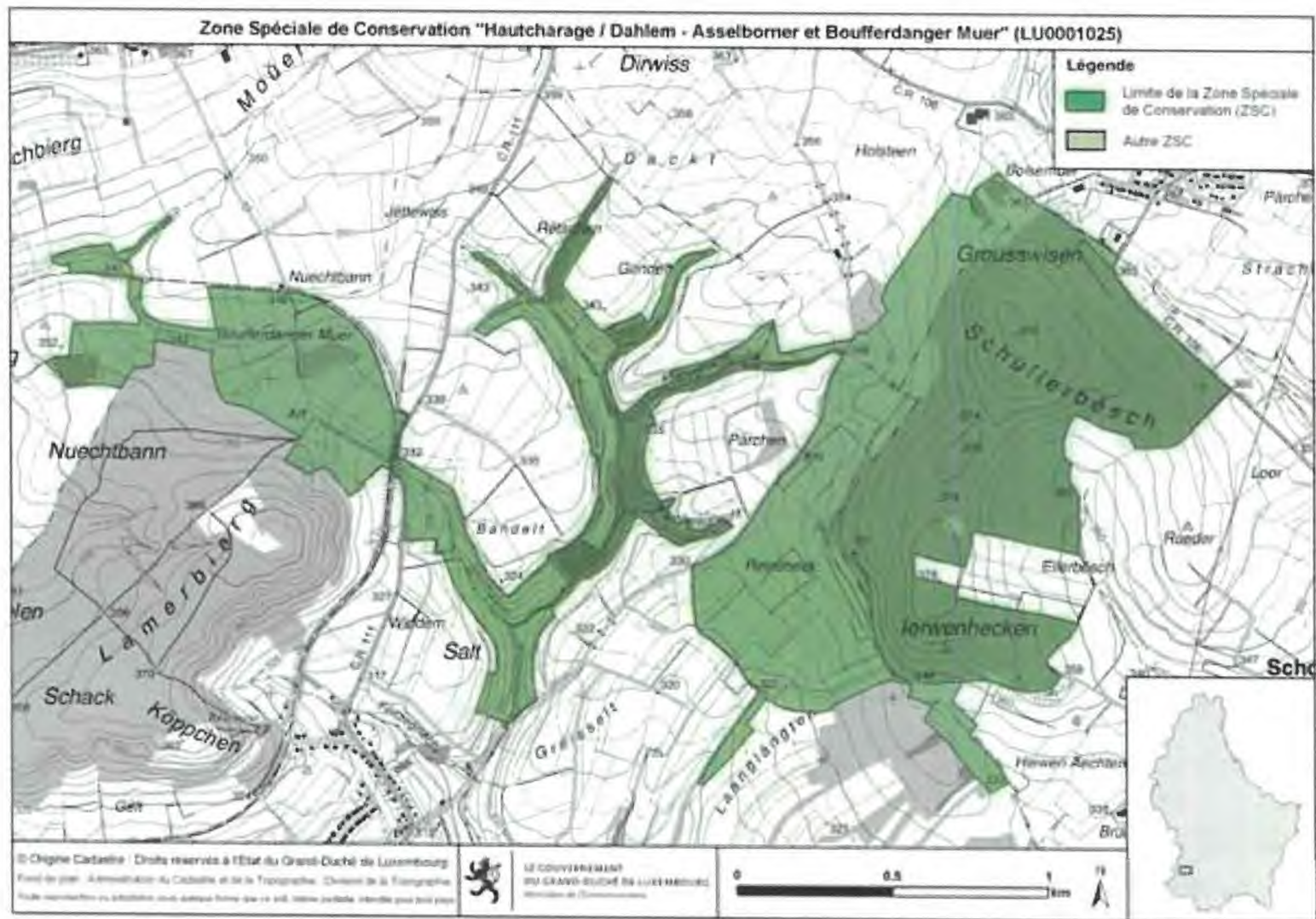


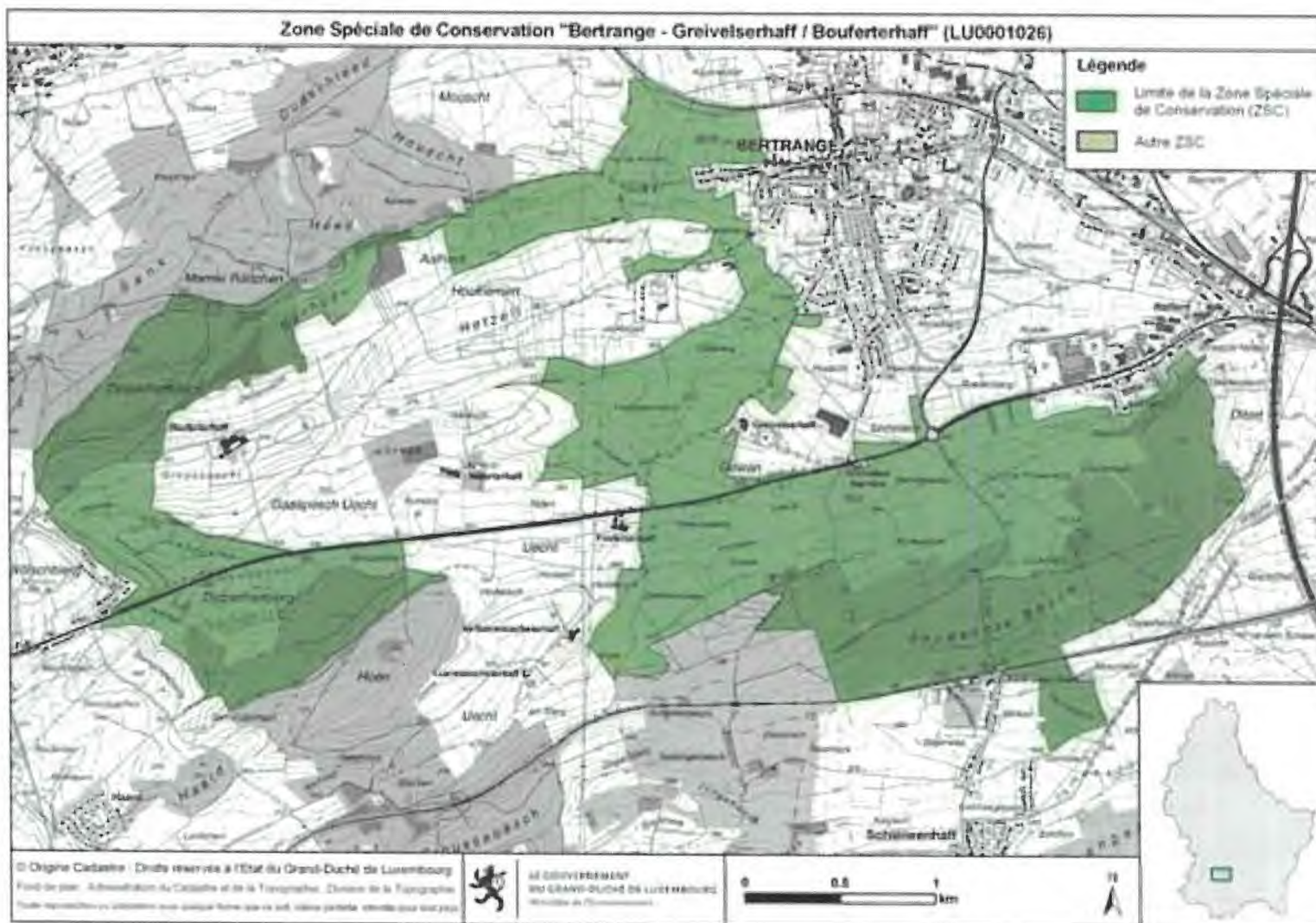


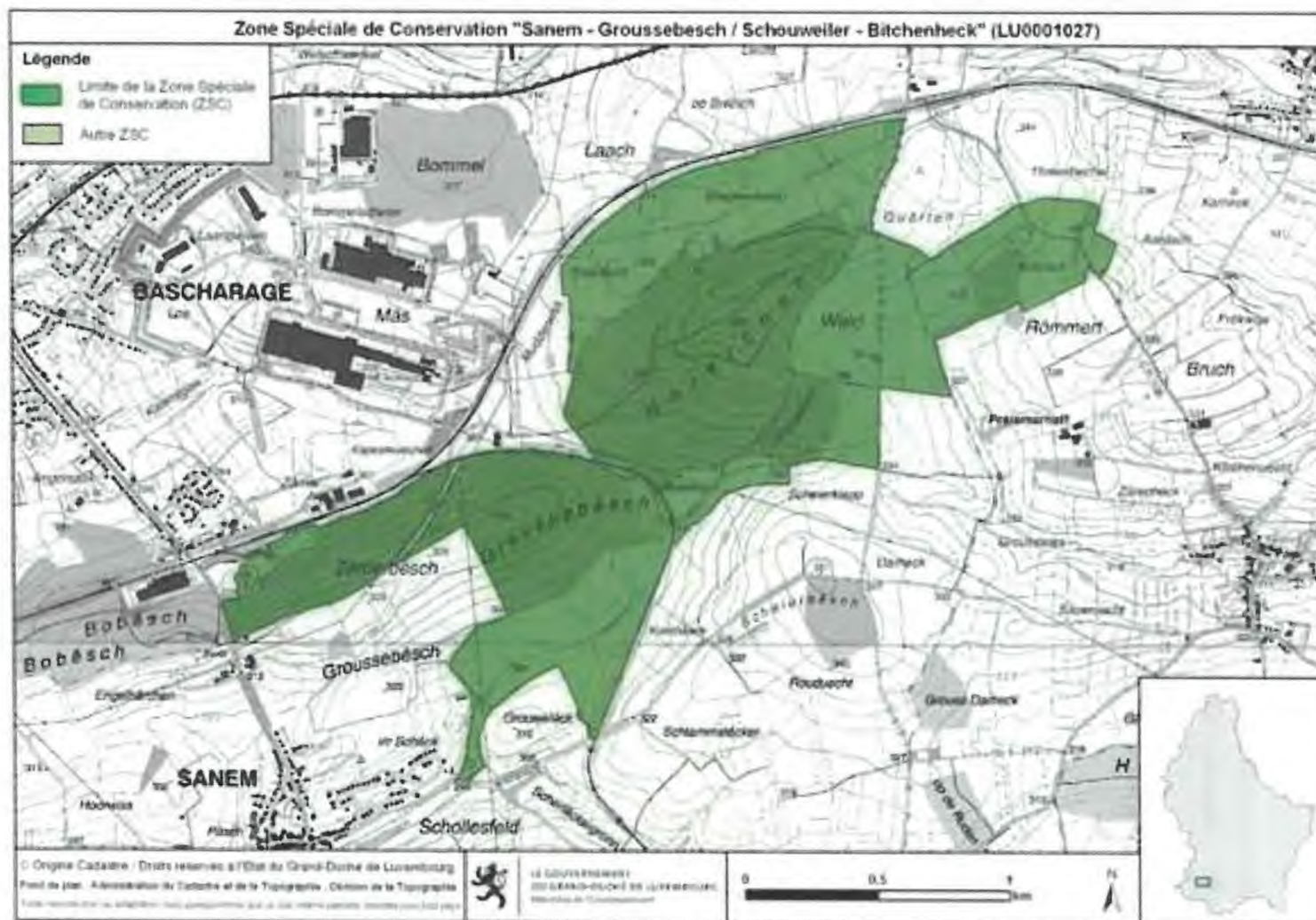


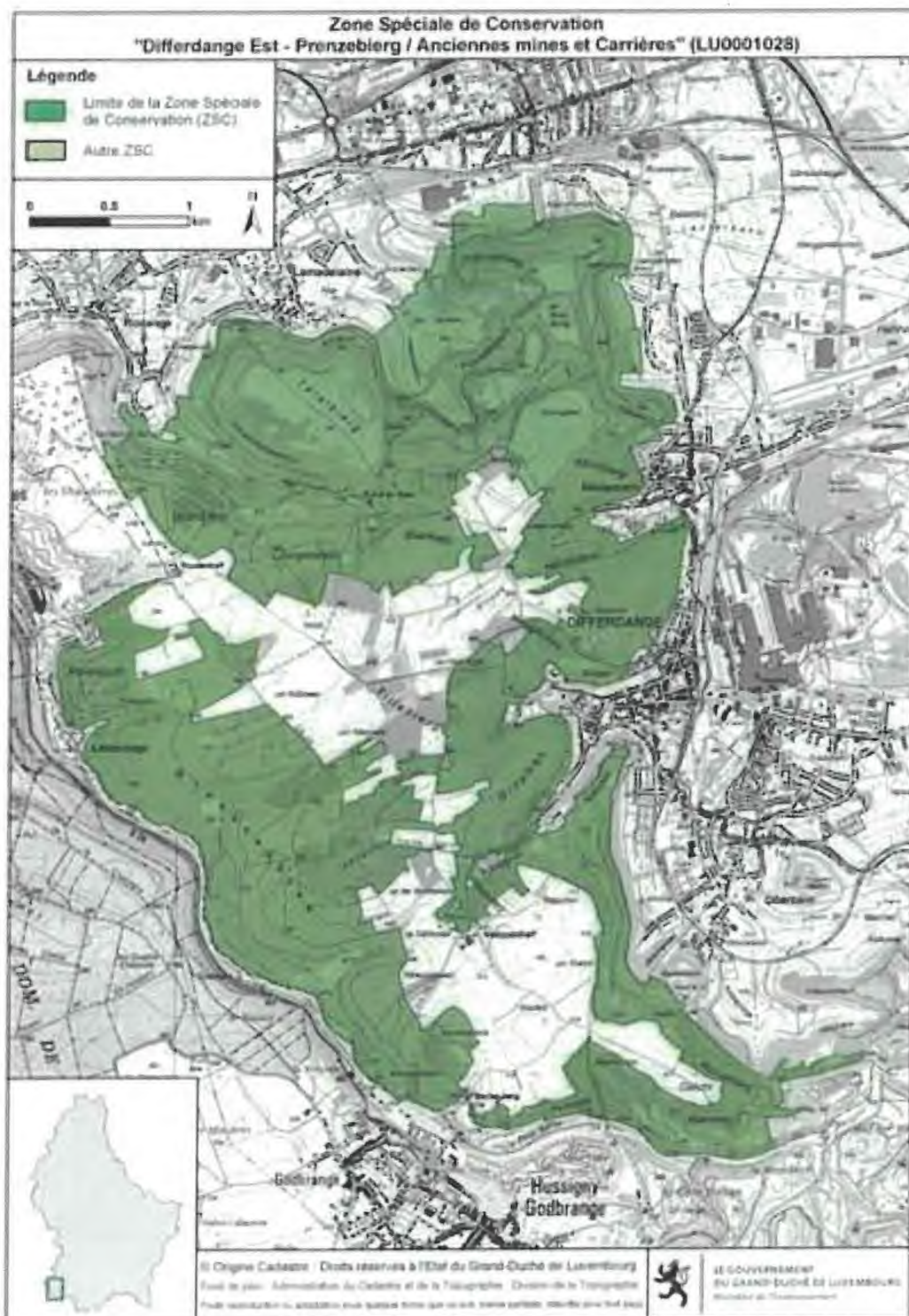




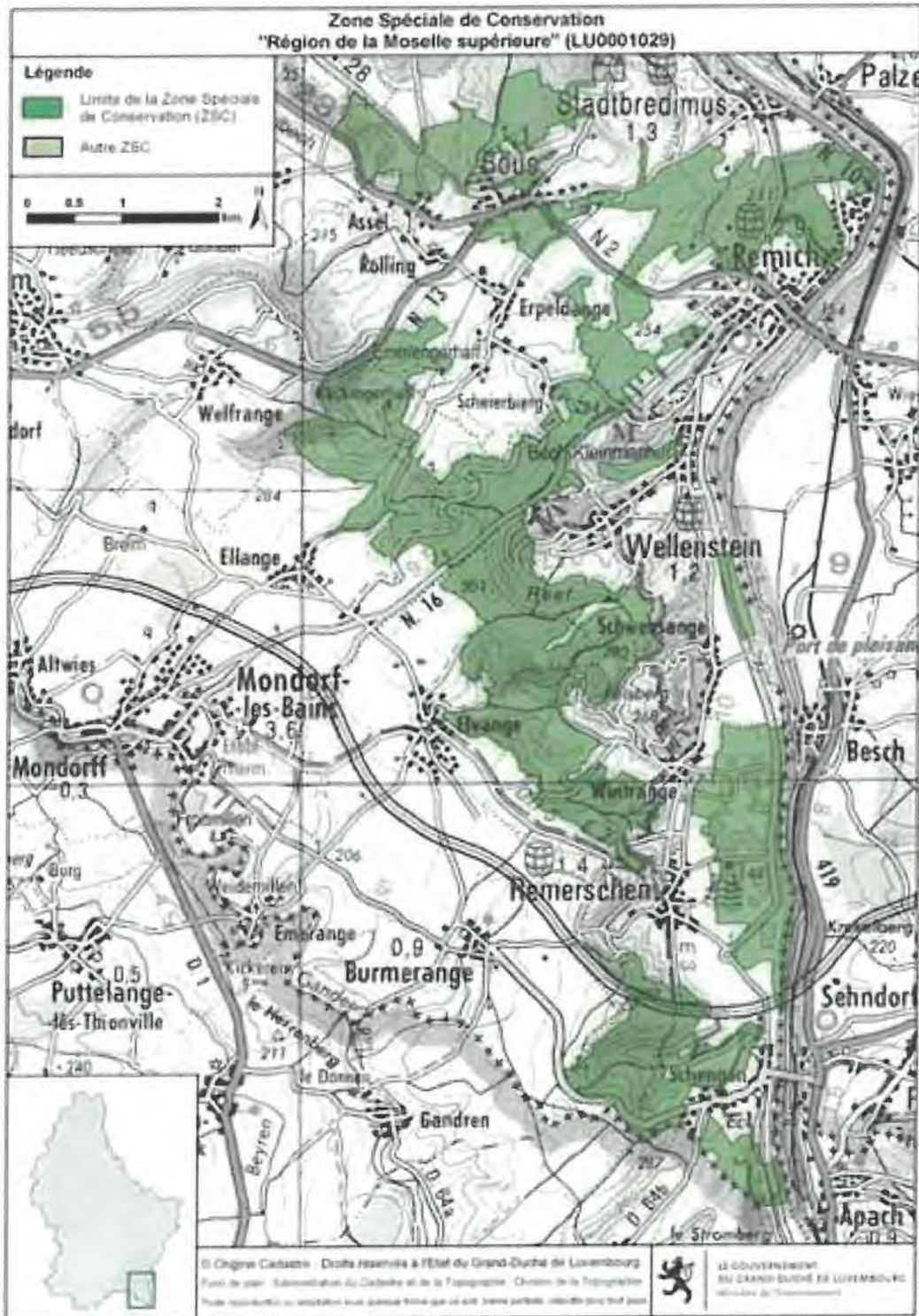


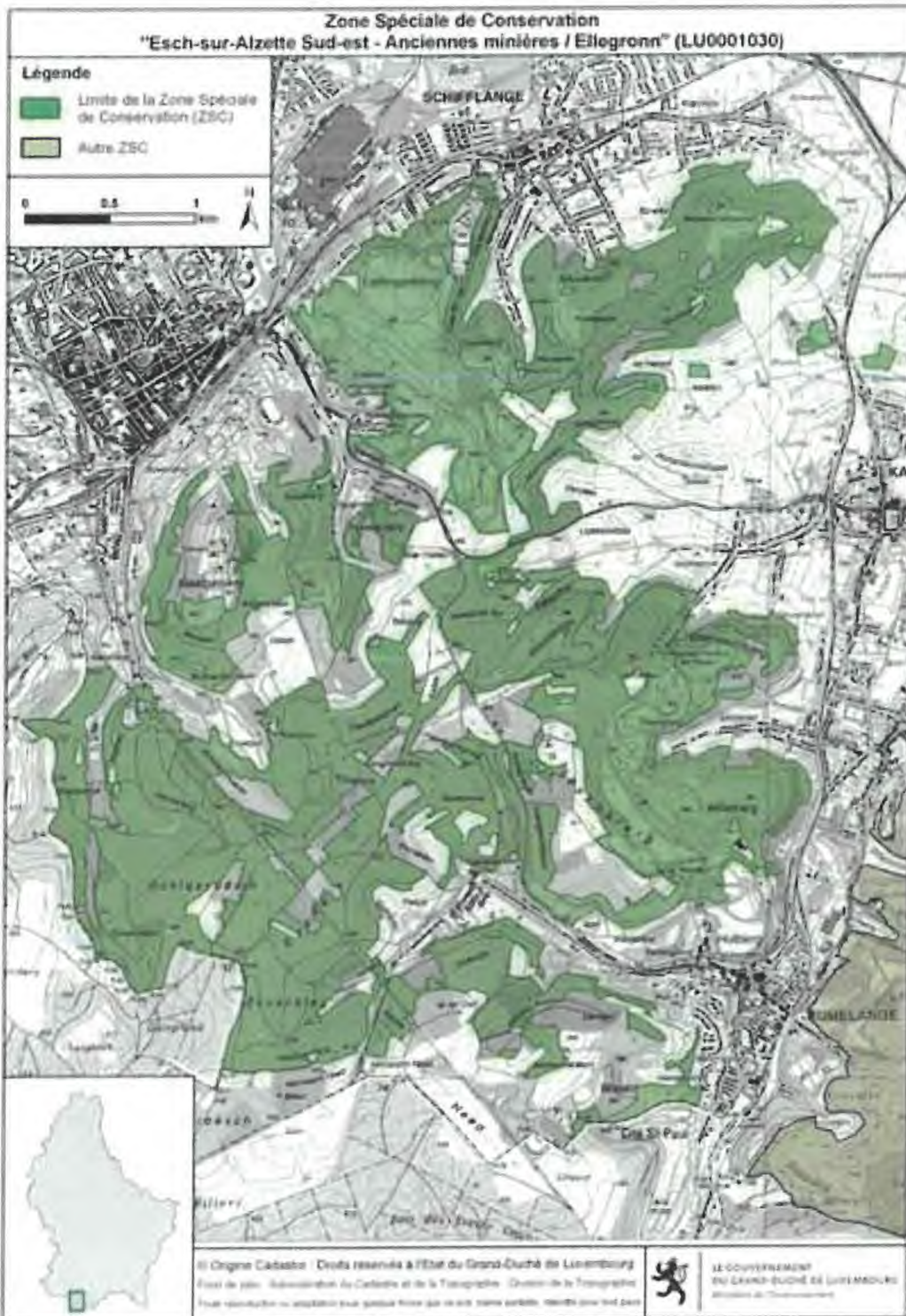


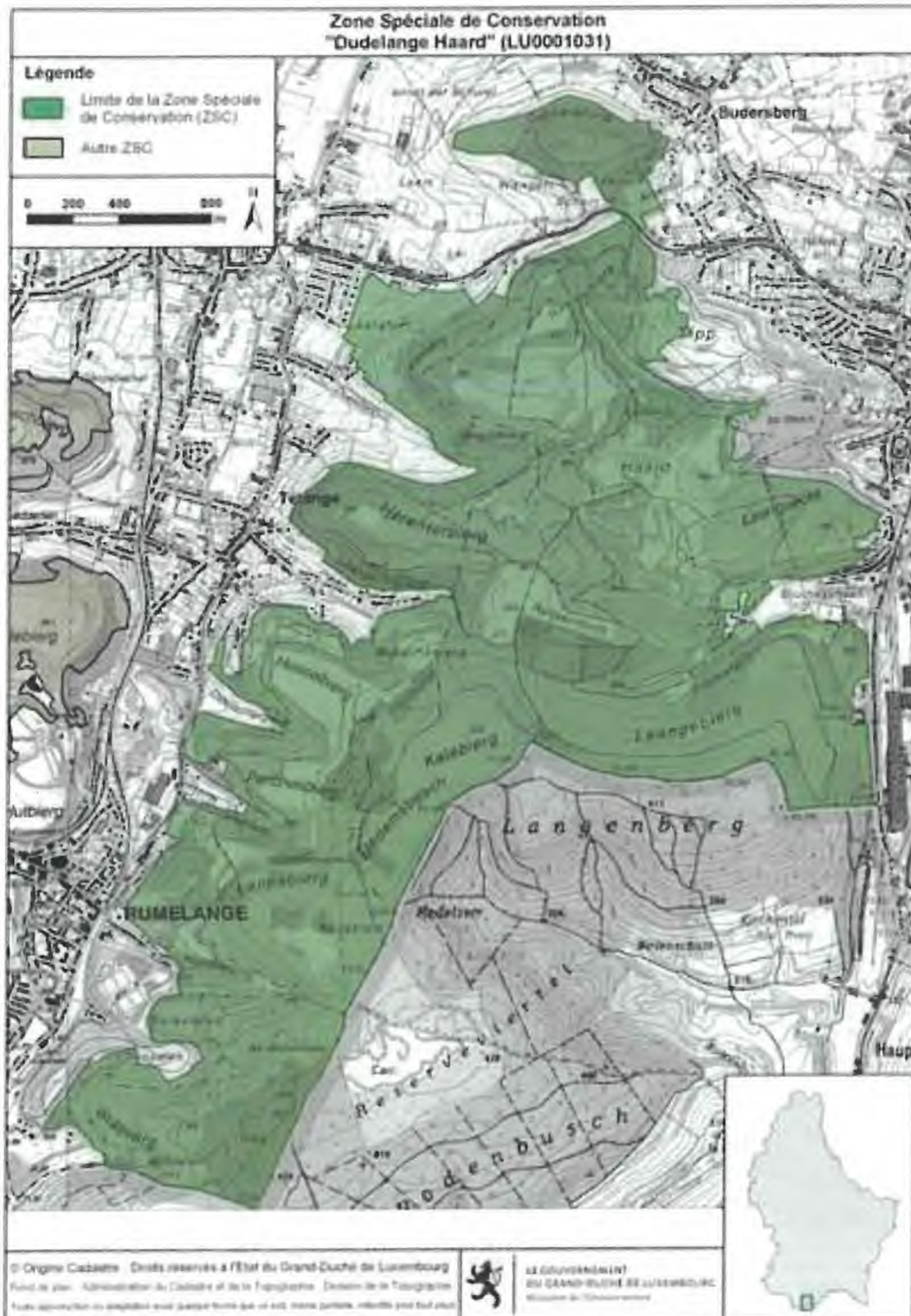


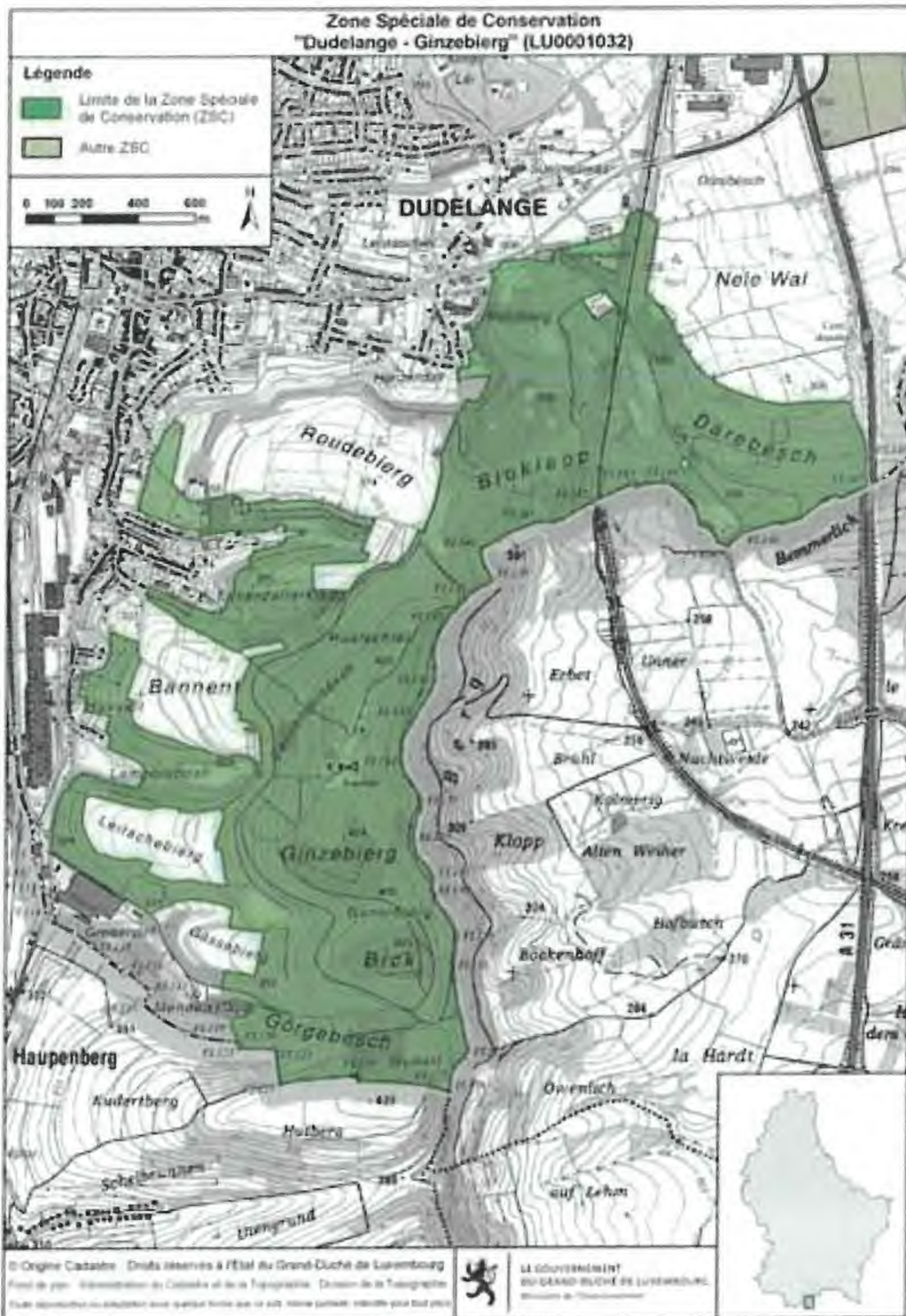


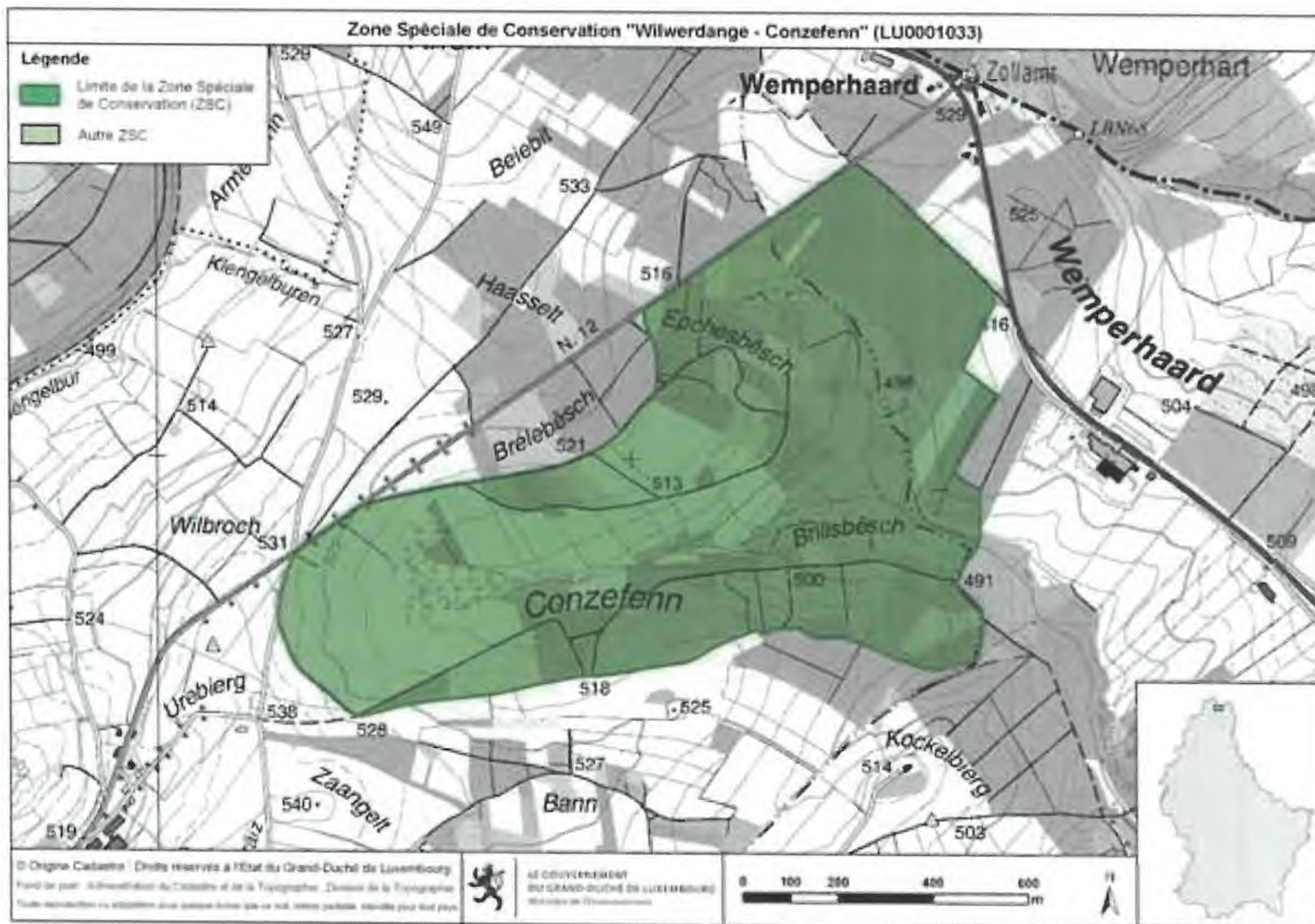




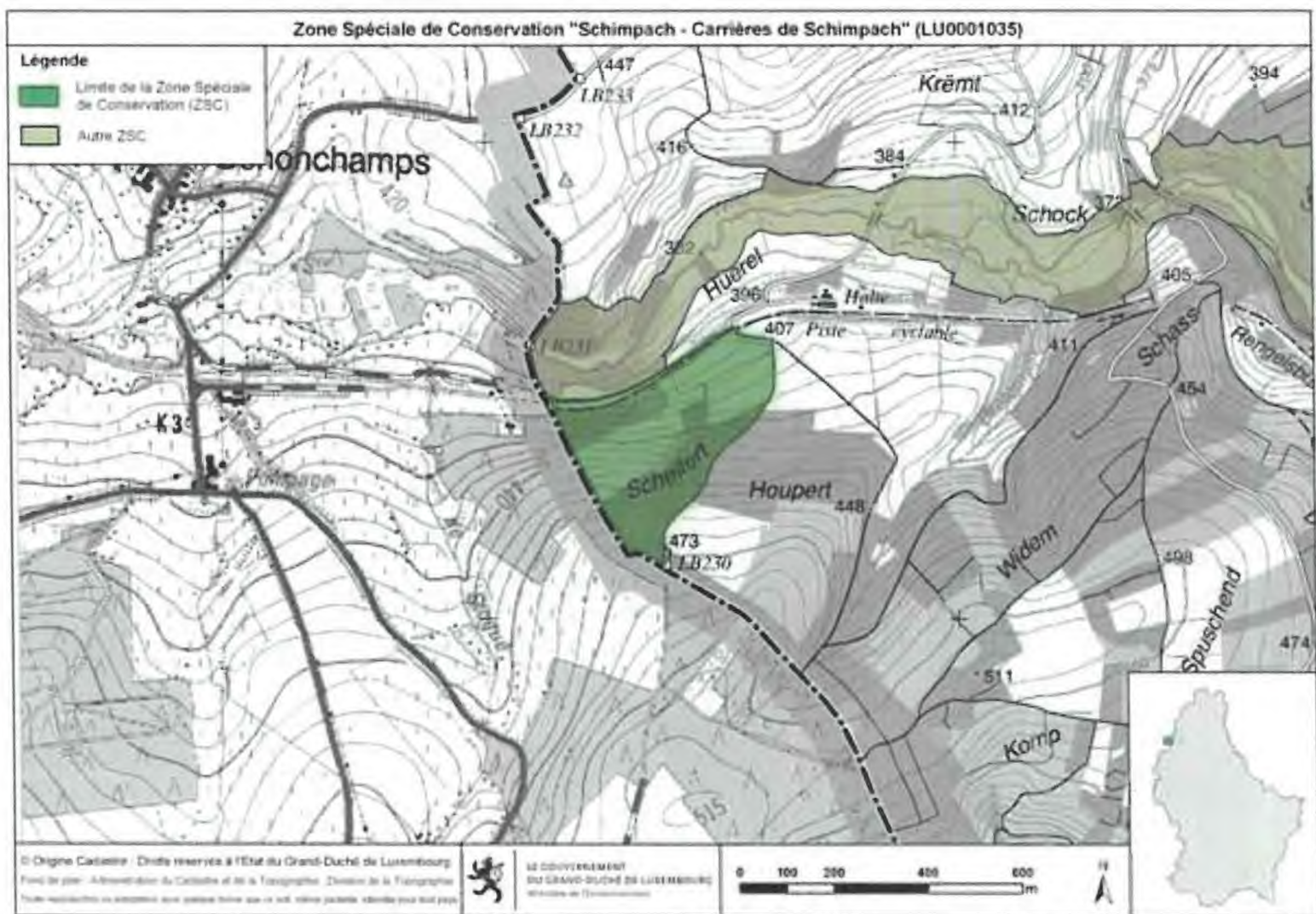


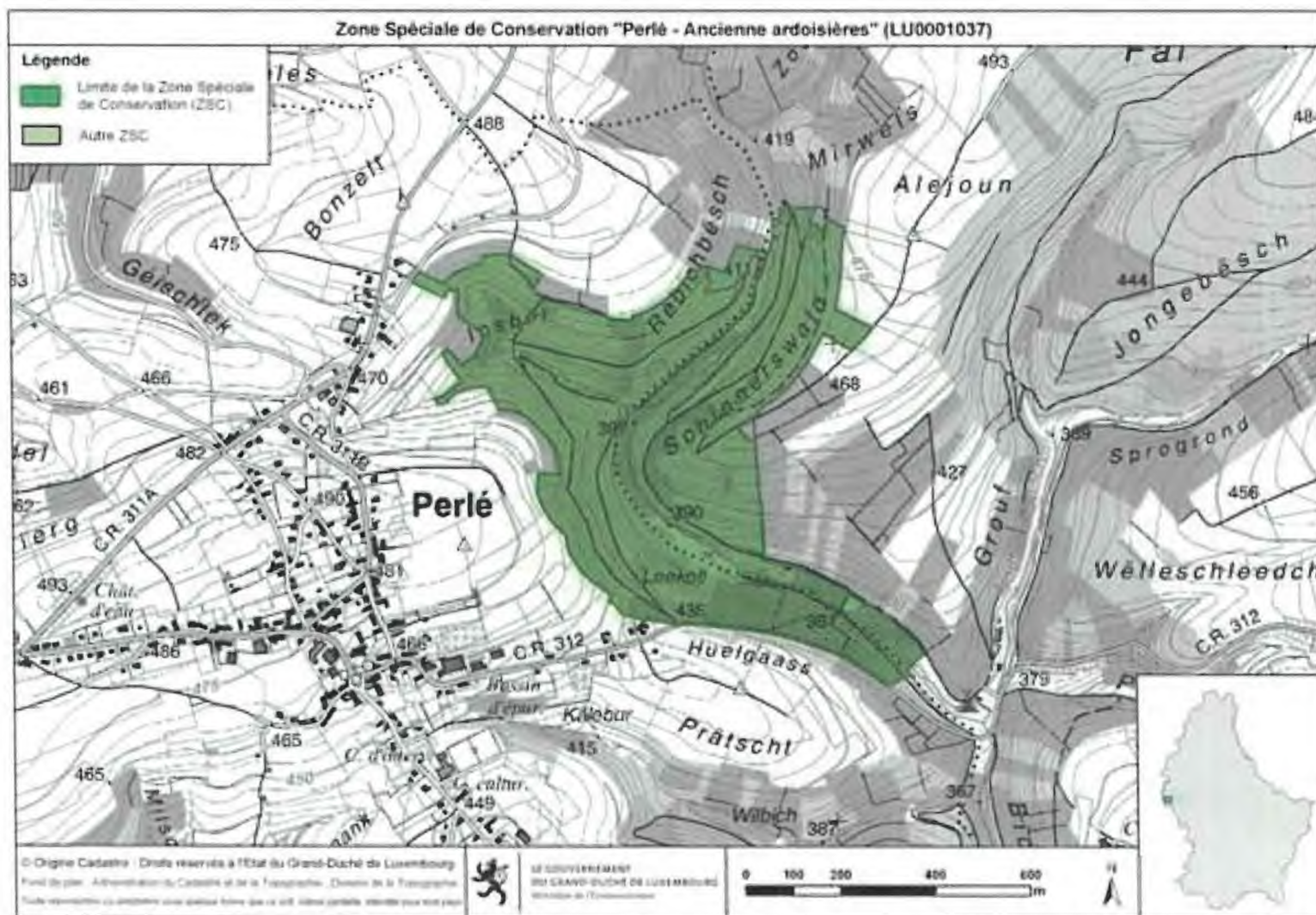




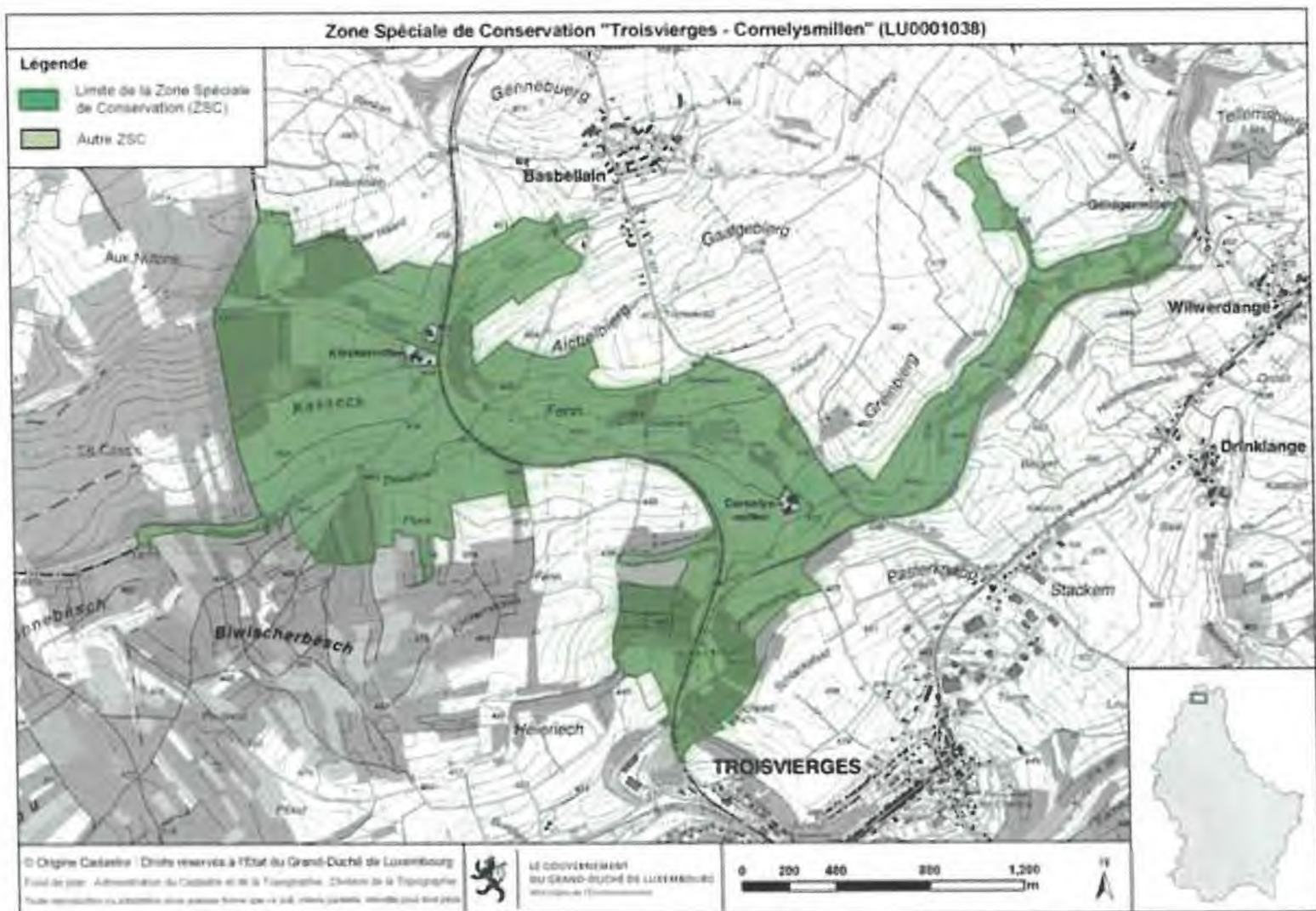




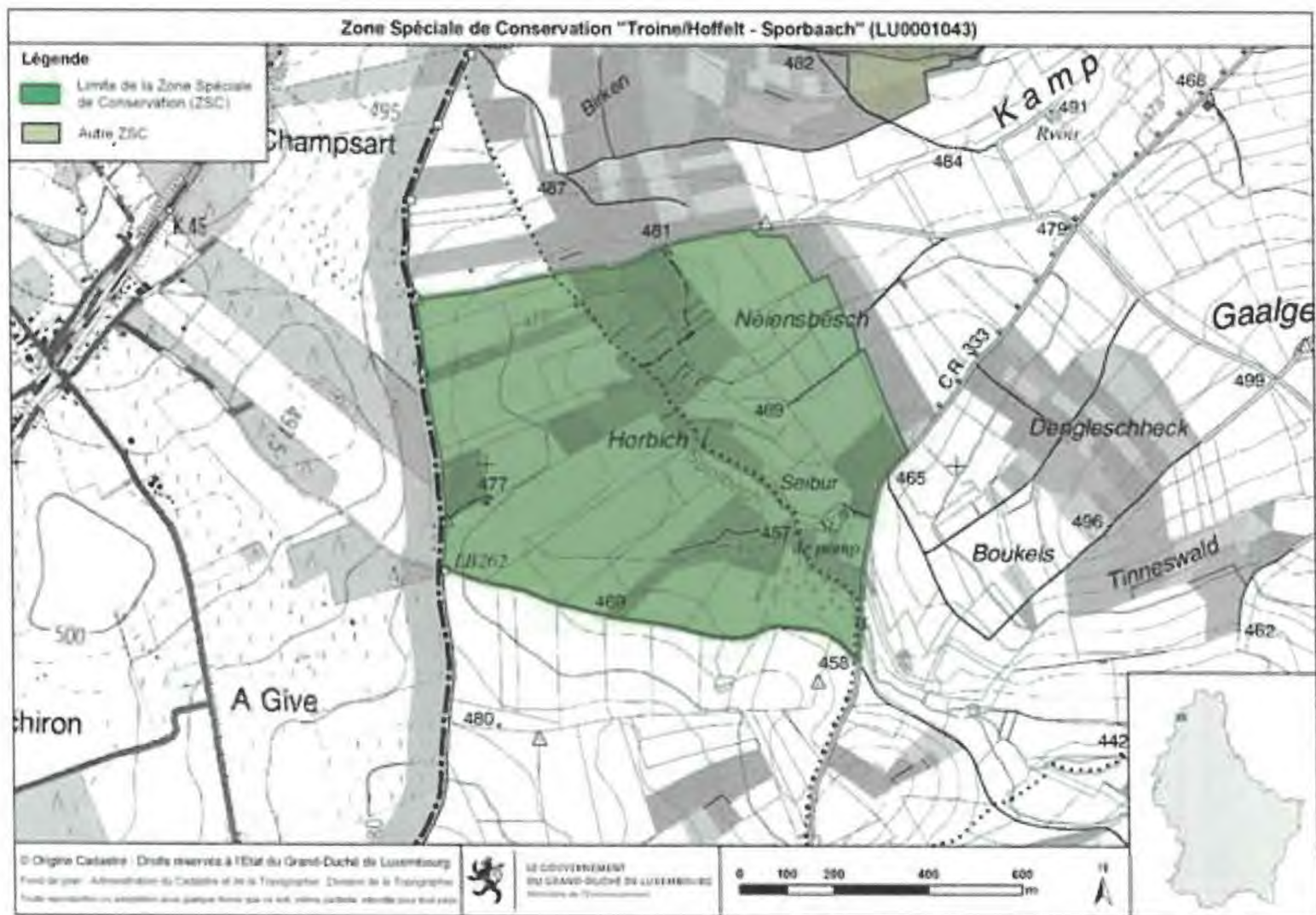


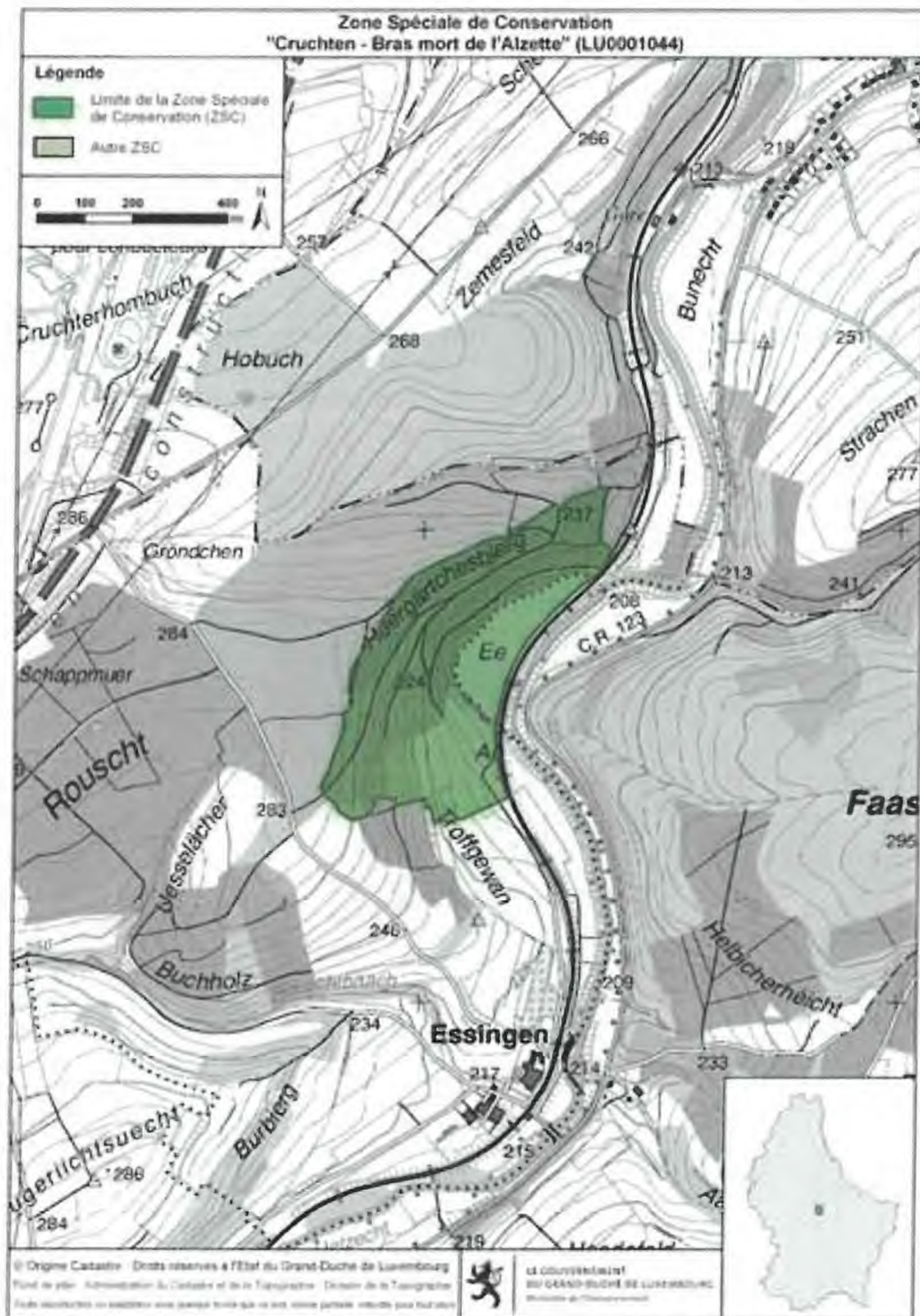


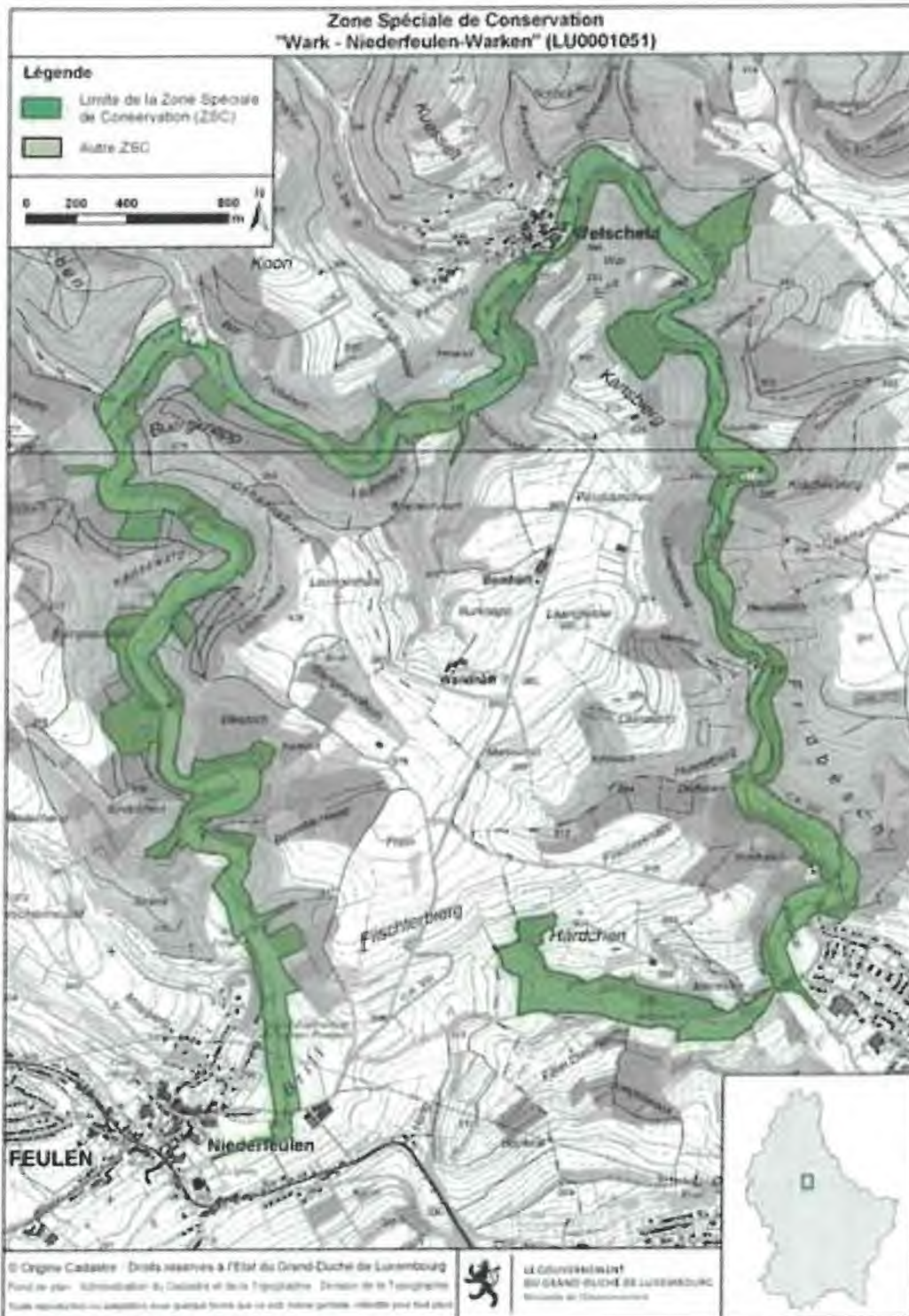




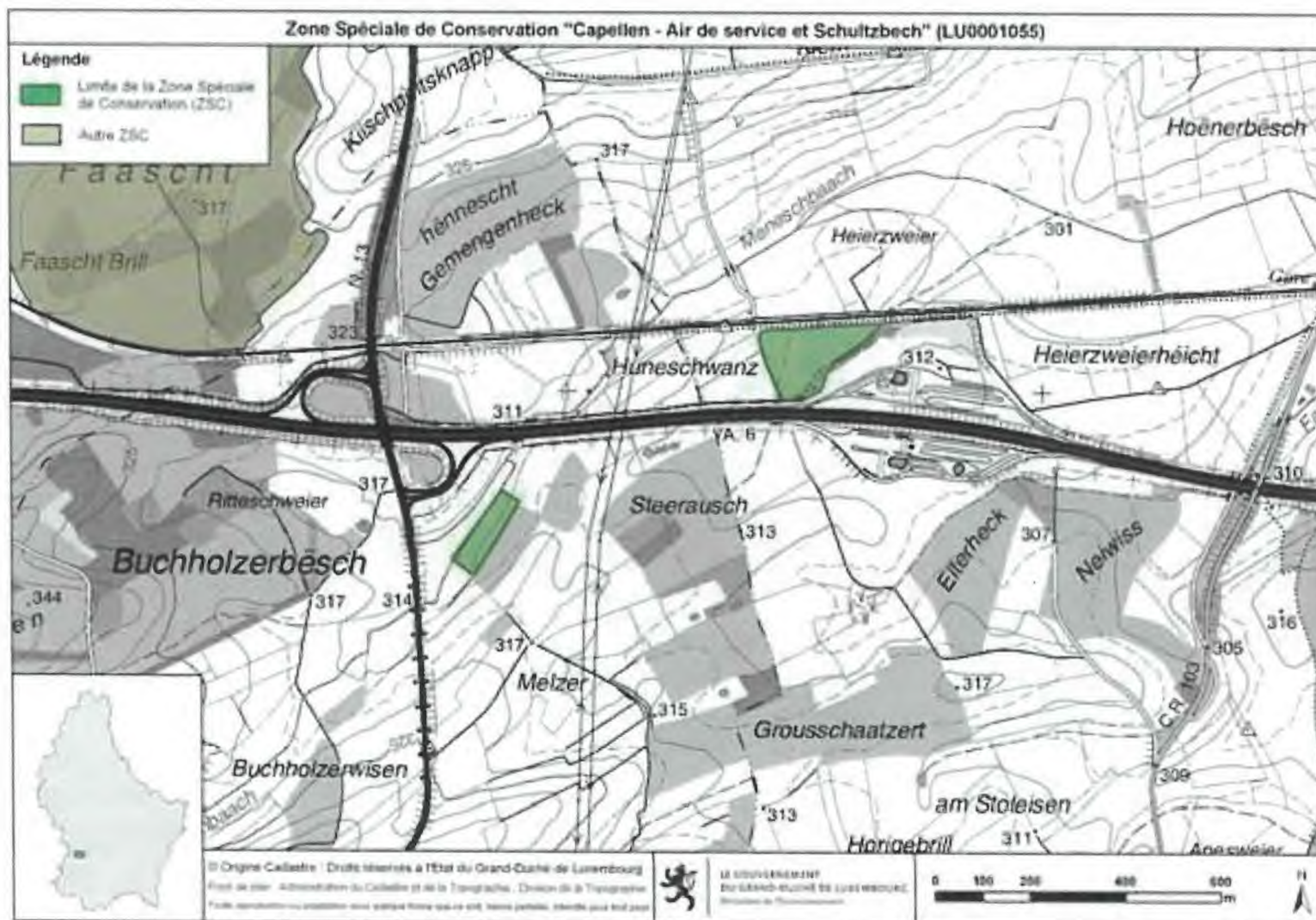


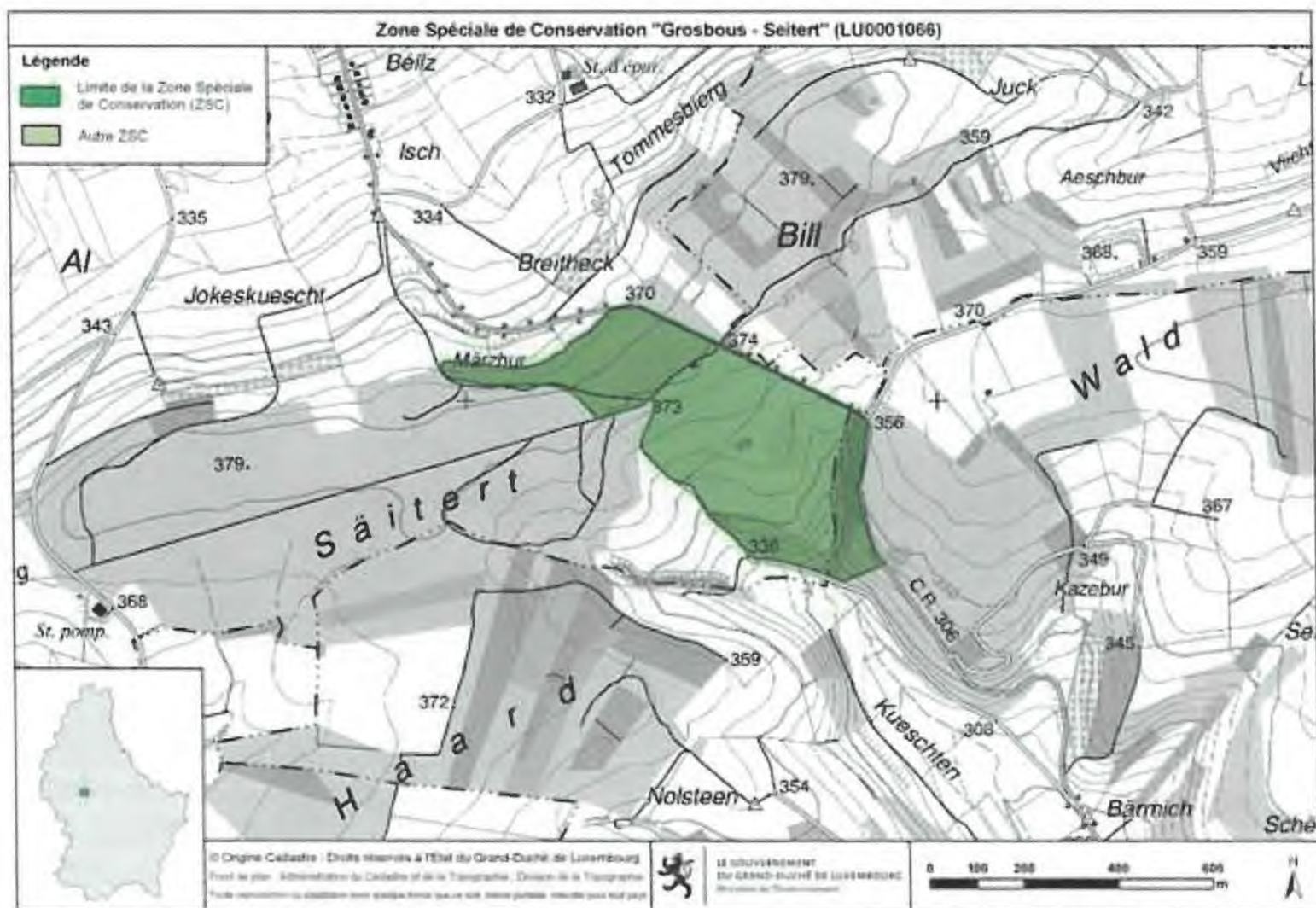




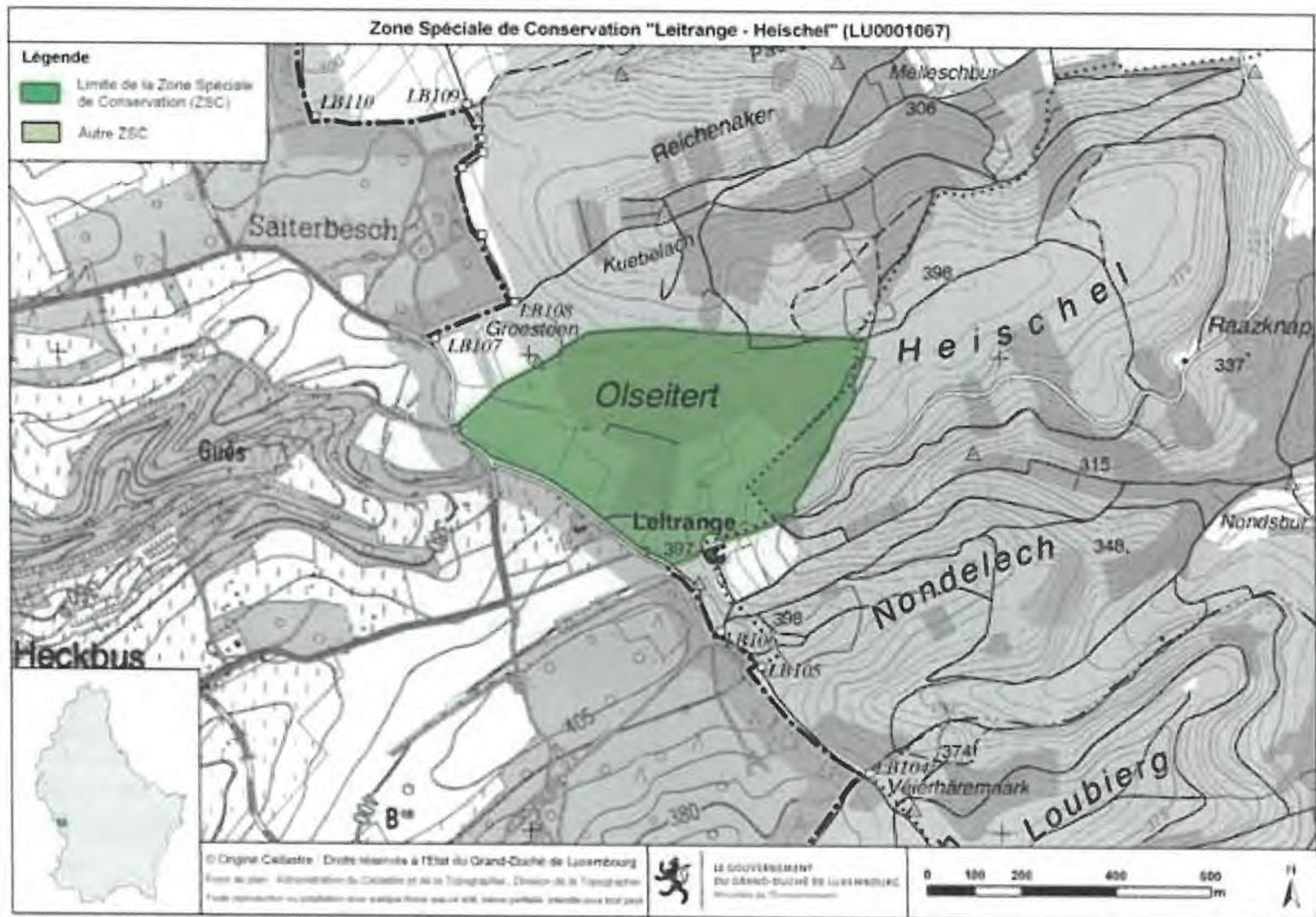


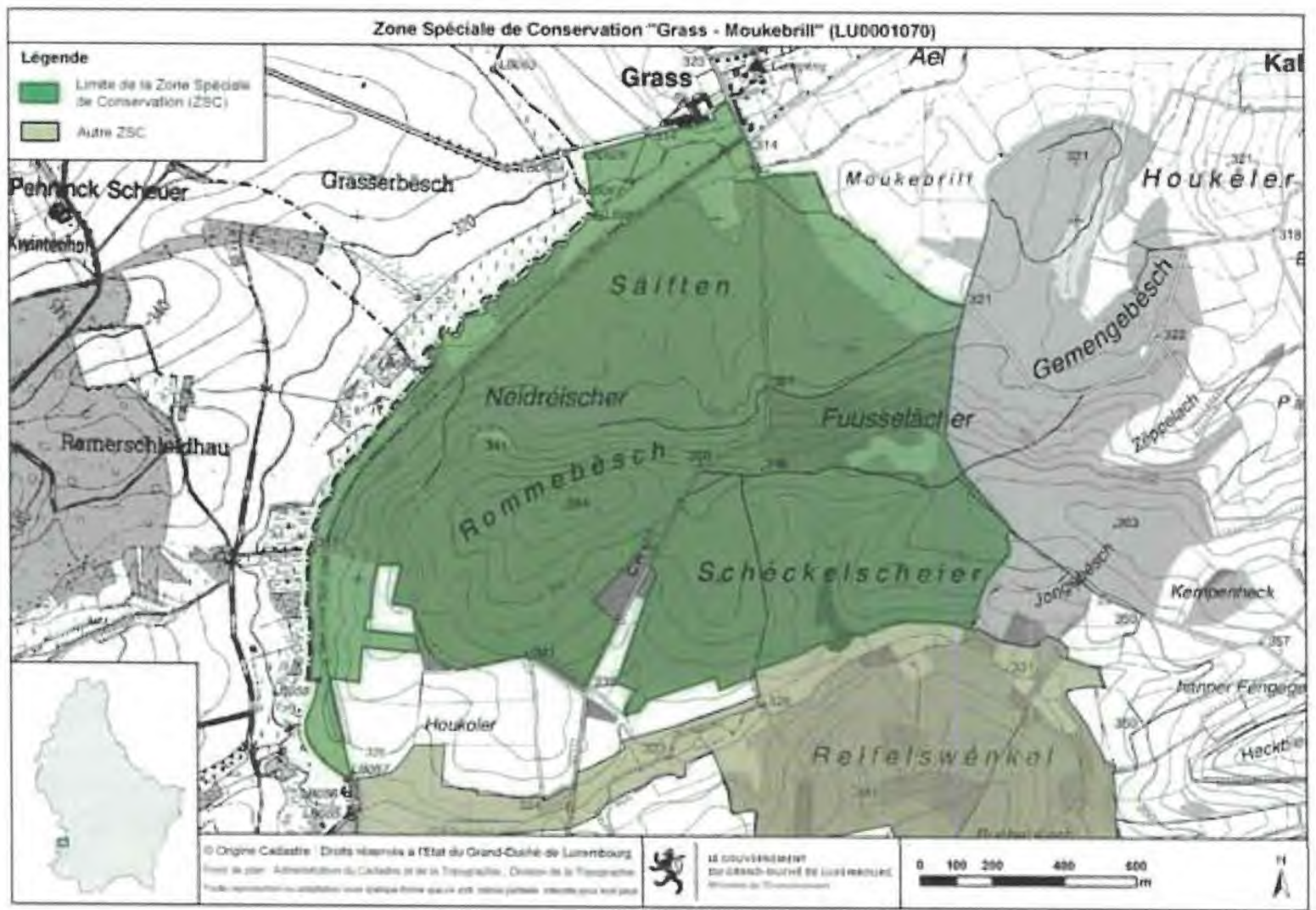


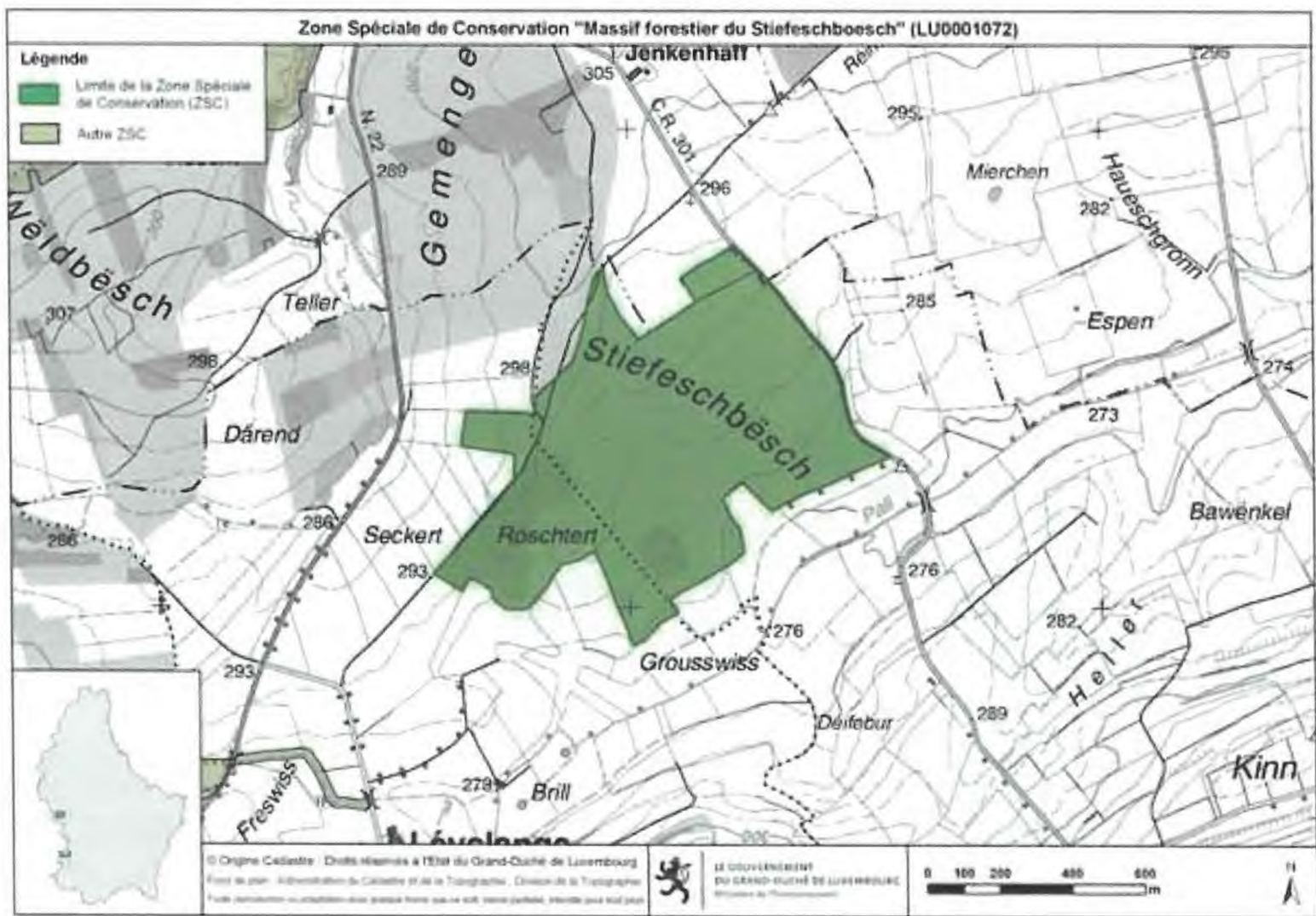


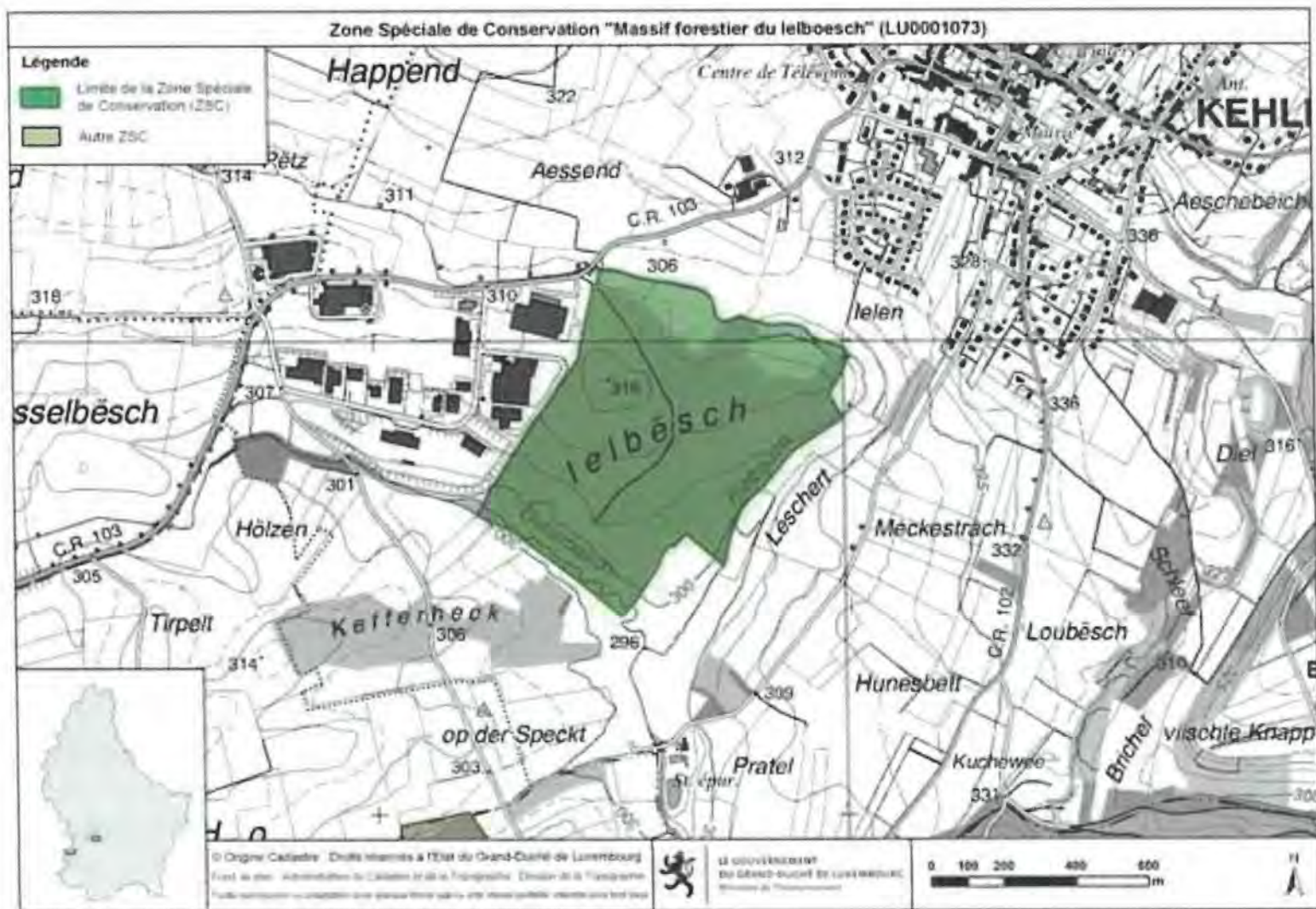


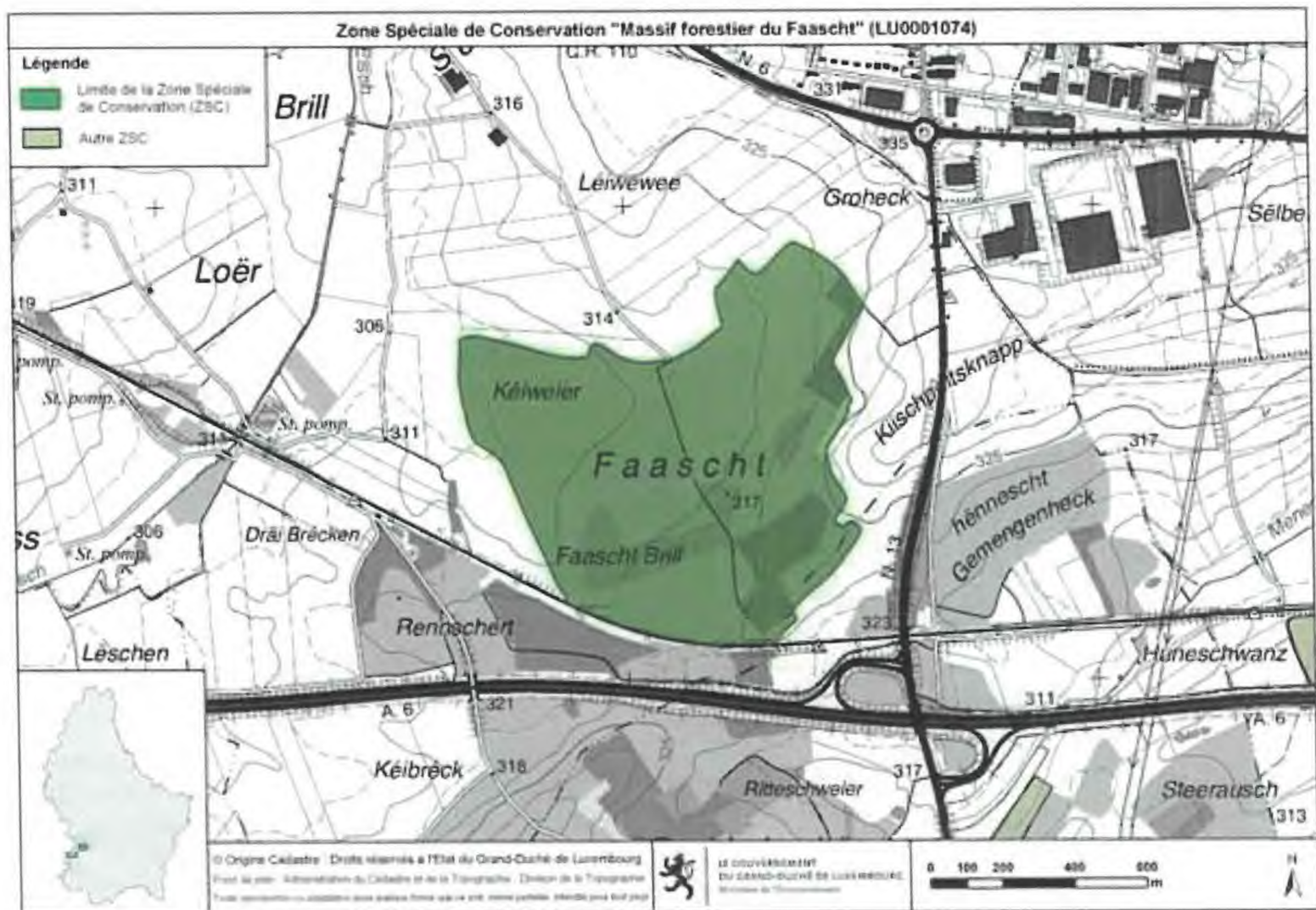






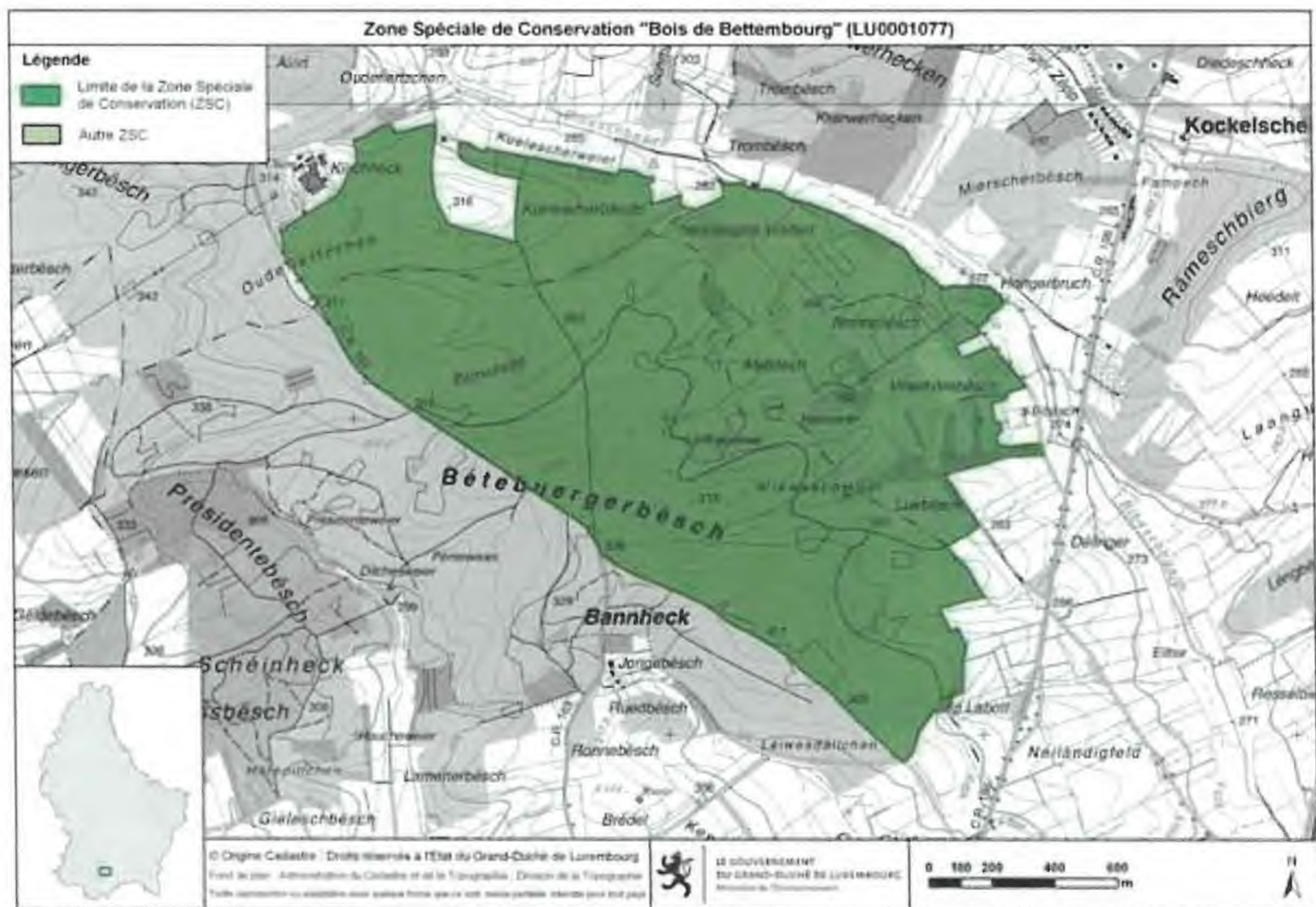










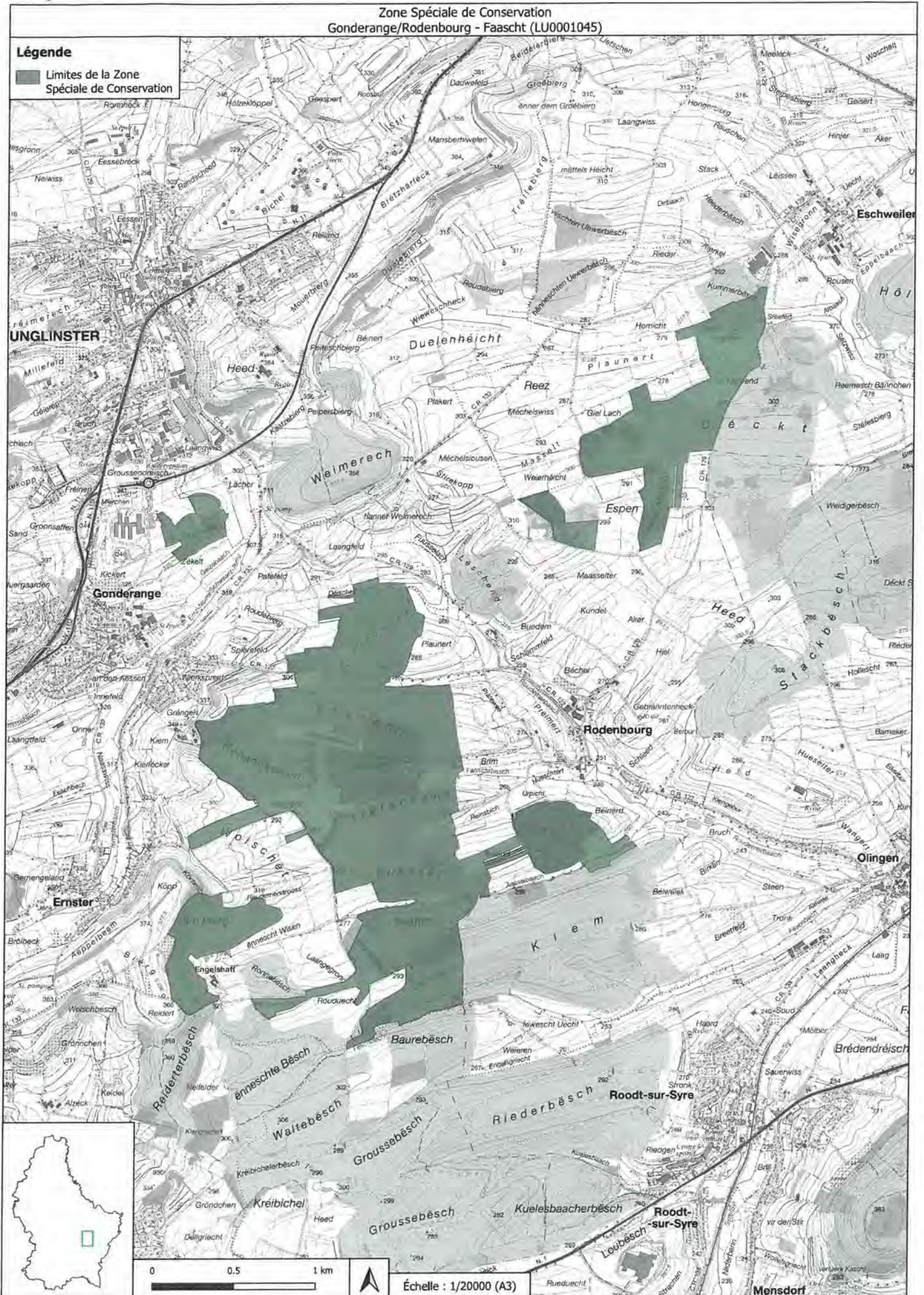




Zone Spéciale de Conservation  
Gonderange/Rodenbourg - Faaecht (LU0001045)

Légende

■ Limites de la Zone Spéciale de Conservation



Échelle : 1/20000 (A3)

Mensdorf

Services anniversaires

Dich zu verlieren war unsgäbb' schwehr.  
Dich zu vermisse'n lat es noch viel mehr.  
Für die vielen schönen Erinnerungen  
möchte ich Dir von Herzen danken.



**Huberty Nico**  
25.8.1953 - 7.2.2022

Schöne 10 Jahr!  
10 Jahr ha mir mani Dach unidargelacht!  
10 Jahr huat eis Famil' noch widererwäckelt  
an eis trüb' grotts' gass!  
Du wärs' od'ich stolz' up Si.  
Et vergess' bei jeder Ding wou mir net un Deem' denken.  
10 Jahr vurrück'at mir Dach.  
Gang Famil'.  
Staabricken, Oberer, Fels, Housen, Februar 2022



Vinn' engem Jahr hies du eis  
Du hieser verlobt.  
Et vergess' kein Ding wou mir  
net mal Léif' un dich danken.  
Mir vermissen dich, awer  
an jeden Mäzger hies du wänder.  
Merci, dat et doch ginn ess

Et Famil' un Trauer  
**Engèle Schmitz**  
31.01.1939 - 31.01.2021

Et hies' hi die Verstorbenen eis  
den 13. Februar um 10.30 Auer  
an der Basilika zu Techlermich



Avis officiels



**Avis au public**  
**URBANISME**

Projet d'aménagement particulier  
à Camping à Grevenmacher

La application de l'article 30 de la loi modifiée du 19 juillet 2004  
concernant l'aménagement communal et le développement  
urbain, il est porté à la connaissance du public qu'un projet  
d'aménagement particulier (PAP) portant sur des terrains sis au  
lieu-dit «Loutte du Vinn', à Grevenmacher, établis par le bureau  
d'études «E-Camp S.S.R.L.», a été soumis au collège des bourgmestre  
et échevins pour adoption.

Le dossier complet du projet en question est déposé du 4 février  
au 7 mars 2022 inclus à l'Hôtel de Ville (6, Place du Marché)  
où il peut être consulté sur rendez-vous. Il est également publié  
pendant la même période sur le site internet de la commune  
(www.grevenmacher.lu). Seules les pièces déposées à l'Hôtel de  
Ville font foi.

Les observations et objections contre le projet doivent être  
présentées par écrit au collège des bourgmestre et échevins  
de la Ville de Grevenmacher (B.P. 5, L-6701 Grevenmacher) dans  
le délai de 30 jours de la publication du dépôt du projet dans  
les quotidiens, soit jusqu'au 9 mars 2022 inclus, sous peine de  
forclusion.

Grevenmacher, le 4 février 2022

Le collège des bourgmestre et échevins

20221

**Avis officiel**

**Consultation publique concernant deux projets de désigna-  
tion de zones Nature 2000:**

- 1. ZSC LU0001022 Grunswald
- 2. ZSC LU0001045 Gendebange/Rodenbourg - Feschel

Dans le cadre de la révision des limites ou des objectifs et mesures  
de conservation de deux zones Nature 2000, plus précisément  
de deux zones spéciales de conservation (ZSC), le gouvernement  
lance une consultation publique à partir du 8 février 2022.

Conformément aux dispositions de l'article 31 de la loi modifiée  
du 19 juillet 2002 concernant la protection de la nature et des  
ressources naturelles, les deux projets de désignation peuvent être  
consultés, pendant trente jours à partir de la date de publication,  
sur le portail national des enquêtes publiques (<https://enquetes.milieu.gov.lu>), sur le portail du Ministère de l'Environnement, du Climat  
et du Développement durable ([www.ambwv.lu](https://www.ambwv.lu)) ou sur rendez-vous  
auprès du(e) ministère (TM: 347-96824).

Les intéressés sont invités à transmettre leurs observations  
et suggestions, à dater du jour de la publication, pendant ce délai  
de trente jours, via le portail national des enquêtes publiques,  
par courrier électronique ([nature2000-CP@milieu.etat.lu](mailto:nature2000-CP@milieu.etat.lu)) ou par  
lettre recommandée au:

Ministère de l'Environnement, du Climat  
et du Développement durable  
Direction des Ressources Naturelles, de l'Eau et des Forêts  
L-2918 Luxembourg

20221

Thierry Hirsch

**DE FUUSS  
AN DE  
ROUDE  
LÉIW**

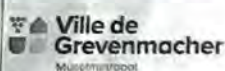


2. OPLO

An d'essen Housen post  
et em Intrigen, Verrot a  
Feghoot, mee och em  
Freundschaft, Ley misten  
an Zivilcourage. Drei  
gehannes vill Drauche  
mellen d'1 éteebuerger  
Lucal vram Schwarzen  
Adler retten. Dat  
document de Roude  
Léiw, doen allerdings  
net wärs, wou zoch d'v  
Drauche verstopp't. Si se  
fannen - neu decideret de  
Roude Léiw wänder - an  
d'Aalgeb vum Renert  
zwete Mann am Staat  
vum Lëtzebuerg, dem Hies  
vum Léiw, ergen jwelle  
Menschten

Im A (den heft de 1) em  
mal op eng faszinant Recs  
durch d' Lëtzebuerg  
Geschicht a Lëtzebuerg  
M'han den d'uech eng  
zäigeweis Speech ren

## AVIS COMMUNAL

Avis au public  
Urbanisme

Projet d'aménagement  
particulier  
„Camping“ à Grevenmacher

En application de l'article 30 de la loi modifiée du 19 juillet 2004 concernant l'aménagement communal et le développement urbain, il est porté à la connaissance du public qu'un projet d'aménagement particulier (PAP) portant sur des fonds sis au lieu-dit „Route du Vin“, à Grevenmacher, établi par le bureau d'études „E-cone s.à r.l.“, a été soumis au collège des bourgmestre et échevins pour

adoption.

Le dossier complet du projet en question est déposé du 4 février au 7 mars 2022 inclus à l'Hôtel de Ville (6, Place du Marché) où il peut être consulté sur rendez-vous. Il est également publié pendant la même période sur le site internet de la commune ([www.grevenmacher.lu](http://www.grevenmacher.lu)). Seules les pièces déposées à l'Hôtel de Ville font foi.

Les observations et objections contre le projet doivent être présentées par écrit au collège des bourgmestre et échevins de la Ville de Grevenmacher (B.P. 5, L-6701 Grevenmacher) dans le délai de 30 jours de la publication du dépôt du projet dans les quotidiens, soit jusqu'au 9 mars 2022 inclus, sous peine de forclusion.

Grevenmacher, le 4 février 2022  
Le collège des bourgmestre  
et échevins

273262

## AUTOS

**OCCASIONS REISERBANN Livange**  
Och mir Kafen Ären Auto  
621 647 538 / 621 264 162  
[www.occasions-reiserbann.lu](http://www.occasions-reiserbann.lu) 272556

Kaufe Wohnmobile-Wagen 004968681374  
272551

Ankauf aller Marken auch Unfall u.  
viele KM Tel. 0049 6868 1500 272547

## MOTOS

Kaufe Motos+Quads 004968681500  
272548

 Fondation  
Luxembourg Air Rescue  
BILLULL  
LU84 0020 1167 9560 0000

## AVIS DE L'ÉTAT

## Avis officiel

Consultation publique  
concernant deux projets  
de désignation  
de zones Natura 2000:

1. ZSC LU0001022 Grunewald
2. ZSC LU0001045 Conderange/Rodenbourg - Faascht

Dans le cadre de la révision des limites ou des objectifs et mesures de conservation de deux zones Natura 2000, plus précisément de deux zones spéciales de conservation (ZSC), le gouvernement lance une consultation publique à partir du 8 février 2022.

Conformément aux dispositions de l'article 31 de la loi modifiée du 18 juillet 2018 concernant la protection de la nature et des ressources naturelles, les deux projets de désignation peuvent être consultés, pendant trente jours à partir de la date de publication,

sur le portail national des enquêtes publiques (<https://enquetes.public.lu>), sur le portail du Ministère de l'Environnement, du Climat et du Développement durable ([www.emwelt.lu](http://www.emwelt.lu)) ou sur rendez-vous auprès dudit ministère (Tél. 247-86824).

Les intéressé(e)s sont invité(e)s à transmettre leurs observations et suggestions, à dater du jour de la publication, pendant ce délai de trente jours, via le portail national des enquêtes publiques, par courrier électronique ([natura2000-CP@mev.etat.lu](mailto:natura2000-CP@mev.etat.lu)) ou par lettre recommandée au:

Ministère de l'Environnement,  
du Climat et du  
Développement durable  
Direction des Ressources  
Naturelles, de l'Eau  
et des Forêts  
L-2918 Luxembourg

273155

# **Rapport d'enquête**

**Enquête publique Natura2000 - Gonderange /  
Rodenbourg - Faascht LU0001045 (ID : 862)**

## Détails de la procédure

<b>Nom de la procédure :</b>	ZSC LU0001045 Faascht
<b>Description courte :</b>	
<b>Objet :</b>	<p>&lt;p&gt; L'objet du présent projet de désignation, incluant l'avant-projet de règlement grand-ducal y relatif, est double :</p> <p>&lt;br&gt; 1° la désignation de la zone « Gonderange/Rodenbourg - Faascht » en tant que zone spéciale de conservation ; et &lt;br&gt;</p> <p>2° la suppression des dispositions relatives à la zone spéciale de conservation « Gonderange/Rodenbourg - Faascht » dans le règlement grand-ducal du 6 novembre 2009 portant désignation des zones spéciales de conservation. &lt;/p&gt;</p> <p>&lt;p&gt; Dans le cadre de la révision des limites ou des objectifs et mesures de conservation de deux zones Natura 2000, plus précisément de deux zones spéciales de conservation (ZSC), le gouvernement lance une consultation publique à partir du 8 février 2022. &lt;/p&gt;</p> <p>&lt;p&gt; Conformément aux dispositions de l'article 31 de la loi modifiée du 18 juillet 2018 concernant la protection de la nature et des ressources naturelles, le projet de désignation peut être consulté, pendant trente jours à partir de la date de publication, sur le portail national des enquêtes publiques, sur le portail du Ministère de l'Environnement, du Climat et du Développement durable (www.emwelt.lu) ou sur rendez-vous auprès dudit ministère (Tél. 247-86824). &lt;/p&gt;</p>
<b>Type de procédure :</b>	Projets de désignation des zones Natura 2000
<b>Requérant :</b>	
<b>Numéro de dossier :</b>	
<b>Autorités organisatrices :</b>	MECDD Ministère de l'Environnement, du Climat et Développement Durable
<b>Autorités décisionnaires :</b>	MECDD Ministère de l'Environnement, du Climat et Développement Durable
<b>Communes d'implantation :</b>	
<b>Communes limitrophes :</b>	
<b>Parcelles concernées :</b>	

## Détails de l'enquête

<b>Identifiant :</b>	862
<b>Nom :</b>	Enquête publique Natura2000 - Gonderange / Rodenbourg - Faascht LU0001045
<b>Référence :</b>	
<b>Description :</b>	
<b>Autorités décisionnaires :</b>	MECDD Ministère de l'Environnement, du Climat et Développement Durable
<b>Autorités concernées :</b>	

<b>Adresse de publication :</b>	<a href="https://enquetes-publiques.lu/content/enquetes_publicques/fr/enquetes/800/862.html">https://enquetes-publiques.lu/content/enquetes_publicques/fr/enquetes/800/862.html</a>
<b>Date d'ouverture :</b>	08/02/2022 00:00
<b>Date de clôture :</b>	09/03/2022 23:59
<b>Date de clôture pour les communes :</b>	

## Dossier de l'enquête

-/  
- Faascht LU0001045.zip

## Dossier interne de l'enquête

-/
----



