

Note de saisine pour le Conseil d'État

Projet de règlement grand-ducal désignant zone spéciale de conservation et déclarant obligatoire la zone « Leitrangle - Heischel »

Objet et contenu du dossier

L'objet du présent projet de désignation est la désignation de la zone « Leitrangle - Heischel » en tant que zone spéciale de conservation conformément à la procédure de désignation prévue à l'article 31 de la loi modifiée du 18 juillet 2018 concernant la protection de la nature et des ressources naturelles.

Le présent projet de désignation est basé sur différentes informations issues des cartographies et inventaires récents et suite à divers échanges avec les services compétents de la Commission européenne.

Le projet de désignation est composé d'une partie écrite comprenant les objectifs et mesures de maintien ou de rétablissement de l'état de conservation favorable (objectifs et mesures de conservation), d'une partie graphique du site délimitant la zone, d'une description scientifique du site et du projet de règlement grand-ducal y relatif et son plan annexé. L'exposé des motifs, le commentaire des articles, la fiche financière et la fiche d'impact sont joints au dossier.

Le lancement de l'enquête publique concernant le projet de désignation relatif à la zone « Leitrangle - Heischel » avait été approuvé par le Gouvernement en conseil en sa séance du 15 octobre 2022. L'enquête publique a eu lieu pendant 30 jours à partir du 10 novembre 2021.

Les observations et suggestions reçues dans le cadre de l'enquête publique ont été prises en considération et le projet, dont notamment la description scientifique, a été adapté ponctuellement en prenant en compte les critères scientifiques, l'Observatoire de l'Environnement naturel demandé en son avis.

Le projet de règlement grand-ducal a été approuvé par le Gouvernement en conseil en sa séance du 22 avril 2022.

Objectifs et mesures de maintien ou de rétablissement dans un état de conservation favorable

Objectifs et mesures de conservation spéciales de la zone spéciale de conservation « Leitränge – Heischel »

Objectifs de conservation :

La zone spéciale de conservation est désignée en vue :

- 1° du maintien ou, le cas échéant, du rétablissement de l'état de conservation favorable des habitats et espèces d'intérêt communautaire mentionnés ci-dessous ;
- 2° de la préservation, du maintien ou, le cas échéant, du rétablissement de la structure et des fonctions spécifiques des habitats d'intérêt communautaire mentionnés ci-dessous, ainsi que de l'état de conservation de leurs espèces typiques ;
- 3° de la préservation, du maintien ou, le cas échéant, du rétablissement d'une diversité, d'une superficie et d'une qualité des habitats des espèces d'intérêt communautaire mentionnées ci-dessous ;
- 4° de la protection contre les perturbations touchant les espèces d'intérêt communautaire mentionnées ci-dessous, pour autant que ces perturbations soient susceptibles d'avoir un effet significatif ;
- 5° de sa contribution à la cohérence du réseau Natura 2000 tant au niveau national qu'au sein de l'Union européenne.

Les habitats d'intérêt communautaire pour lesquels la zone spéciale de conservation est désignée :

- 1° Lacs et plans d'eau eutrophes naturels avec végétation du *Magnopotamion* ou *Hydrocharition* (3150) ;
- 2° Prairies maigres de fauche de basse altitude (*Alopecurus pratensis*, *Sanguisorba officinalis*) (6510) ;
- 3° Hêtraies de l'*Asperulo-Fagetum* (9130) ;
- 4° Chênaies pédonculées ou chênaies-charmaies sub-atlantiques et médio-européennes du *Carpinion betuli* (9160).

Les espèces d'intérêt communautaire pour lesquelles la zone spéciale de conservation est désignée :

- 1° Triton crêté *Triturus cristatus* ;
- 2° Murin de Bechstein *Myotis bechsteinii* ;
- 3° Grand Murin *Myotis myotis*.

Mesures de conservation spéciales :

- 1° maintien, voire rétablissement de l'état de conservation favorable de la population du Triton crêté *Triturus cristatus* : préservation et restauration des plans d'eau, ainsi que des zones humides, structures paysagères et boisements limitrophes ; amélioration de la connectivité écologique ;
- 2° maintien, voire rétablissement de l'état de conservation favorable des lacs et plans d'eau eutrophes naturels avec végétation du *Magnopotamion* ou *Hydrocharition* (3150) : préservation et restauration des plans d'eau ; aménagement de bandes de protection herbagères autour des plans d'eau ;
- 3° rétablissement de l'état de conservation favorable des prairies maigres de fauche de basse altitude (*Alopecurus pratensis*, *Sanguisorba officinalis*) (6510) : préservation, restauration et extension surfacique des prairies maigres de fauche ; exploitation extensive, y favoriser le fauchage tardif ;
- 4° maintien, voire rétablissement de l'état de conservation favorable des hêtraies de l'*Asperulo-Fagetum* (9130), ainsi que des chênaies pédonculées ou chênaies-charmaies sub-atlantiques et médio-européennes du *Carpinion betuli* (9160) : préservation et restauration des futaies feuillues ; préservation de gros arbres, d'arbres de classes d'âge avancées, d'arbres biotopes et d'arbres morts ; aménagement de lisières structurées ;
- 5° maintien, voire rétablissement de l'état de conservation favorable de la population du Murin de Bechstein *Myotis bechsteinii* : préservation et restauration de futaies feuillues stratifiées irrégulières présentant des strates herbacées et arbustives ; préservation de gros arbres, d'arbres de classes d'âge avancées, d'arbres biotopes et d'arbres morts ; préservation et restauration de mardelles ; aménagement de lisières structurées et d'îlots de vieillissement ;
- 6° maintien, voire rétablissement de l'état de conservation favorable de la population du Grand Murin *Myotis myotis* : préservation et restauration de futaies feuillues de classes d'âge avancées ; aménagement de lisières structurées et d'îlots de vieillissement ; amélioration de la connectivité écologique.

Description scientifique de la zone spéciale de conservation « Leitrangle – Heischel »

Code de la zone : LU0001067

Superficie : 30,01 ha

Caractère général de la zone :

Situation :

La zone s'étend sur le territoire de la commune de Beckerich, se situe au Nord de Leitrangle, est limitée à l'Ouest par la frontière belgo-luxembourgeoise et comprend des herbages avec des zones humides, ainsi que des forêts de feuillus.

Milieu physique :

Le substrat géologique est formé par le grès de Luxembourg du Sinémurien. Les sols argileux à argileux lourds, non gleyifiés à modérément gleyifiés couvrent la totalité de la zone.

Occupation du sol :

La surface du site est quasiment partagée entre les terres agricoles (2/5) exploitées comme pâturages ou prairies pâturées et les forêts (3/5) formées quasi exclusivement de feuillus.

Qualité et importance écologiques de la zone :

Intérêts selon la directive « Habitats » :

La zone abrite 4 types d'habitats d'intérêt communautaire, dont 2 types d'habitats forestiers, les hêtraies de l'*Asperulo-Fagetum* (9130) et les chênaies-charmaies du *Carpinion betuli* (9160).

Concernant les milieux ouverts, ceux-ci sont marqués par la présence de prairies maigres de fauche de basse altitude (*Alopecurus pratensis*, *Sanguisorba officinalis*) (6510) et de lacs et plans d'eau eutrophes naturels avec végétation du *Magnopotamion* ou *Hydrocharition* (3150).

En ce qui concerne les espèces, il y a lieu de noter la présence du Triton crêté *Triturus cristatus* dans les plans d'eau et les habitats terrestres limitrophes, représentant un intérêt principal de cette zone. Deux espèces de chauves-souris de l'annexe II, le Murin de Bechstein *Myotis Bechsteinii* et le Grand murin *Myotis myotis* sont également présentes, surtout dans les chênaies mais aussi dans les hêtraies de la zone.

Autres intérêts écologiques :

D'autres espèces de chiroptères ont également été observées dans ladite zone, dont la Noctule de Leisler *Nyctalus leisleri*.

Les massifs forestiers sont occupés par le Pic noir *Dryocopus martius* qui niche dans les hêtraies, tandis que la Pie-grièche écorcheur *Lanius collurio* niche dans les milieux ouverts richement structurés. Le Milan royal *Milvus milvus* utilise les herbages en tant qu'habitat de

chasse.

Il est à noter qu'un projet de réintroduction de la Rainette verte *Hyla arborea* a été entamé dans les années 2019 et 2020. Depuis, l'espèce semble se maintenir dans le site de réintroduction.

Projet de règlement grand-ducal

Projet de règlement grand-ducal du ... désignant zone spéciale de conservation et déclarant obligatoire la zone « Leitrang - Heischel », et modifiant le règlement grand-ducal du 6 novembre 2009 portant désignation des zones spéciales de conservation

Nous Henri, Grand-Duc de Luxembourg, Duc de Nassau,

Vu les articles 2, 4, 31 à 35 et 37 de la loi modifiée du 18 juillet 2018 concernant la protection de la nature et des ressources naturelles ;

Vu la fiche financière ;

Vu l'avis de l'Observatoire de l'Environnement naturel ;

Vu les avis de la Chambre de commerce, de la Chambre des métiers et de la Chambre d'agriculture [à demander] ;

Notre Conseil d'État entendu [à demander] ;

Sur le rapport de Notre Ministre de l'Environnement, du Climat et du Développement durable, et après délibération du Gouvernement en conseil ;

Arrêtons :

Art. 1^{er}. Est désignée zone spéciale de conservation et déclarée obligatoire la zone « Leitrang - Heischel », dénommée ci-après « zone spéciale de conservation », référencée sous le code LU0001067, et faisant partie intégrante du réseau Natura 2000.

Art. 2. La zone spéciale de conservation est désignée en vue :

- 1° du maintien ou, le cas échéant, du rétablissement de l'état de conservation favorable des habitats et espèces d'intérêt communautaire mentionnés à l'article 3 ;
- 2° de la préservation, du maintien ou, le cas échéant, du rétablissement de la structure et des fonctions spécifiques des habitats d'intérêt communautaire mentionnés à l'article 3, ainsi que de l'état de conservation de leurs espèces typiques ;
- 3° de la préservation, du maintien ou, le cas échéant, du rétablissement d'une diversité, d'une superficie et d'une qualité des habitats des espèces d'intérêt communautaire mentionnées à l'article 3 ;
- 4° de la protection contre les perturbations touchant les espèces d'intérêt communautaire mentionnées à l'article 3, pour autant que ces perturbations soient susceptibles d'avoir un effet significatif ;
- 5° de sa contribution à la cohérence du réseau Natura 2000 tant au niveau national qu'au sein de l'Union européenne.

Art. 3. Les objectifs de conservation de la zone spéciale de conservation, ainsi que les mesures de conservation spéciales à assurer afin de maintenir ou, le cas échéant, rétablir l'état de conservation favorable des habitats et espèces d'intérêt communautaire visés, en l'occurrence à travers les mesures de conservation visées aux articles 32 à 35 et 37 de la loi modifiée du 18 juillet 2018 concernant la protection de la nature et des ressources naturelles, sont :

- 1° maintien, voire rétablissement de l'état de conservation favorable de la population du Triton crêté *Triturus cristatus* : préservation et restauration des plans d'eau, ainsi que des zones humides, structures paysagères et boisements limitrophes ; amélioration de la connectivité écologique ;
- 2° maintien, voire rétablissement de l'état de conservation favorable des lacs et plans d'eau eutrophes naturels avec végétation du *Magnopotamion* ou *Hydrocharition* (3150) : préservation et restauration des plans d'eau ; aménagement de bandes de protection herbagères autour des plans d'eau ;
- 3° rétablissement de l'état de conservation favorable des prairies maigres de fauche de basse altitude (*Alopecurus pratensis*, *Sanguisorba officinalis*) (6510) : préservation, restauration et extension surfacique des prairies maigres de fauche ; exploitation extensive, y favoriser le fauchage tardif ;
- 4° maintien, voire rétablissement de l'état de conservation favorable des hêtraies de l'*Asperulo-Fagetum* (9130), ainsi que des chênaies pédonculées ou chênaies-charmaies sub-atlantiques et médio-européennes du *Carpinion betuli* (9160) : préservation et restauration des futaies feuillues ; préservation de gros arbres, d'arbres de classes d'âge avancées, d'arbres biotopes et d'arbres morts ; aménagement de lisières structurées ;
- 5° maintien, voire rétablissement de l'état de conservation favorable de la population du Murin de Bechstein *Myotis bechsteinii* : préservation et restauration de futaies feuillues stratifiées irrégulières présentant des strates herbacées et arbustives ; préservation de gros arbres, d'arbres de classes d'âge avancées, d'arbres biotopes et d'arbres morts ; préservation et restauration de mardelles ; aménagement de lisières structurées et d'îlots de vieillissement ;
- 6° maintien, voire rétablissement de l'état de conservation favorable de la population du Grand Murin *Myotis myotis* : préservation et restauration de futaies feuillues de classes d'âge avancées ; aménagement de lisières structurées et d'îlots de vieillissement ; amélioration de la connectivité écologique.

Art. 4. Les mesures de conservation spéciales de la zone spéciale de conservation sont déclinées en objectifs opérationnels et précisées dans un plan de gestion approprié, arrêté par le ministre ayant l'Environnement dans ses attributions.

Art. 5. La délimitation de la zone spéciale de conservation est indiquée sur le plan figurant en annexe et reproduite numériquement sur un site électronique du ministère ayant l'Environnement dans ses attributions. La zone spéciale de conservation couvre une superficie totale de 30,01 hectares.

Art. 6. Le règlement grand-ducal du 6 novembre 2009 portant désignation des zones spéciales de conservation est modifié comme suit :

- 1° à l'article 4, le point (41.) est supprimé ;
- 2° à l'annexe 1, tableau 1, la ligne portant le numéro 41, faisant référence au site LU0001067, est supprimée ;
- 3° à l'annexe 1, carte 1, la référence au site LU0001067 est supprimée ;
- 4° à l'annexe 1, tableau 2, la ligne portant le numéro LU0001067 est supprimée ;
- 5° à l'annexe 1, tableau 3, la ligne portant le numéro LU0001067 est supprimée ;
- 6° à l'annexe 2, la carte portant le titre « Zone Spéciale de Conservation "Leitrang - Heischel" (LU0001067) » est supprimée.

Art. 7. La référence au présent règlement grand-ducal se fait sous la forme suivante : « règlement grand-ducal du ... désignant zone spéciale de conservation la zone "Leitrang - Heischel" ».

Art. 8. Notre ministre ayant l'Environnement dans ses attributions est chargé de l'exécution du présent règlement qui sera publié au Journal officiel du Grand-Duché de Luxembourg.

La Ministre de l'Environnement, du Climat et du Développement durable

Joëlle Welfring

Exposé des motifs

L'objet du présent projet de désignation, incluant le projet de règlement grand-ducal y relatif, est double :

- 1° la désignation de la zone « Leitrang - Heischel » en tant que zone spéciale de conservation ; et
- 2° la suppression des dispositions relatives à la zone spéciale de conservation « Leitrang - Heischel » dans le règlement grand-ducal du 6 novembre 2009 portant désignation des zones spéciales de conservation.

En effet, la zone spéciale de conservation « Leitrang - Heischel » avait déjà été désignée par la loi du 19 janvier 2004 concernant la protection de la nature et des ressources naturelles, et ses objectifs de conservation avaient été précisés par le règlement grand-ducal du 6 novembre 2009 portant désignation des zones spéciales de conservation.

Cependant, suite à divers échanges avec les services compétents de la Commission européenne, et suite notamment à la disponibilité d'informations issues des cartographies et inventaires récents, une actualisation des objectifs et mesures de conservation, ainsi que de la délimitation de ladite zone spéciale de conservation s'impose.

Dans un souci de sécurité juridique et afin de donner une meilleure visibilité aux différentes zones spéciales de conservation et de leurs objectifs et mesures de conservation, ainsi qu'aux modifications apportées, il est proposé de dissocier les différentes zones spéciales de conservation au fur et à mesure de leur actualisation et d'adopter un règlement grand-ducal individuel pour chacune des zones spéciales de conservation.

Le présent projet de désignation, y inclus le projet de règlement grand-ducal, vise à désigner la zone spéciale de conservation dénommée « Leitrang - Heischel » sise sur le territoire de la commune de Beckerich, située au Nord de la ferme à Leitrang, en exécution des articles 2, 4, 31 à 35 et 37 de la loi modifiée du 18 juillet 2018 concernant la protection de la nature et des ressources naturelles.

Le présent projet de désignation et les documents y relatifs seront soumis à la procédure de désignation prévue à l'article 31 de ladite loi modifiée du 18 juillet 2018.

Commentaires des articles

Ad article 1^{er} : Cet article formule la visée du présent règlement grand-ducal qui est la désignation d'une zone appelée « Leitrang - Heischel » en tant que zone spéciale de conservation en vertu de la loi modifiée du 18 juillet 2018 concernant la protection de la nature et des ressources naturelles. Il précise la référence de la zone qui correspond au code LU0001067. En plus, cet article indique que la zone sous question fait partie du réseau écologique européen de zones protégées, appelé Natura 2000.

Ad article 2 : Cet article liste les objectifs de conservation généraux de ladite zone spéciale de conservation qui visent le maintien, voire la restauration de l'état de conservation favorable des habitats et espèces d'intérêt communautaire, pour lesquels la zone est désignée et qui figurent à l'article 3. Ladite zone est également désignée en vue de la mise en œuvre de mesures appropriées pour y éviter la pollution ou la détérioration des habitats de ces espèces, ainsi que les perturbations touchant ces espèces, pour autant qu'elles aient un effet significatif. En tant que partie intégrante du réseau Natura 2000, cette zone contribue à la cohésion du réseau écologique européen de zones protégées.

Ad article 3 : Cet article liste les habitats et espèces d'intérêt communautaire pour lesquels la zone est désignée, tout en formulant les objectifs et mesures de conservation spéciales sur base de leur état de conservation et de leurs exigences écologiques spécifiques respectives. La gestion appropriée de la zone telle que formulée par les objectifs et mesures de conservation devra garantir le maintien, voire le rétablissement de l'état de conservation favorable desdits habitats et espèces.

Les objectifs et mesures de conservation ont été formulés de manière assez générale afin de permettre une certaine flexibilité dans le choix des mesures de gestion à mettre en œuvre en tenant compte des particularités écologiques de la zone ainsi que des prérogatives des propriétaires et exploitants des terrains concernés.

Ad article 4 : Les mesures de conservation sont précisées et quantifiées sous forme d'objectifs opérationnels dans le plan de gestion relatif à ladite zone, à élaborer en vertu de l'article 35 de ladite loi modifiée du 18 juillet 2018.

Ad article 5 : Cet article indique que la délimitation de la zone spéciale de conservation est précisée sur base d'un plan topographique figurant en annexe du règlement grand-ducal et que ladite délimitation est également consultable sous forme électronique. Finalement, cet article indique la superficie en hectares de la zone spéciale de conservation.

Ad article 6 : Cet article supprime toutes les dispositions et références relatives à la zone spéciale de conservation « Leitrang - Heischel », codée LU0001067, du règlement grand-ducal du 6 novembre 2009 portant désignation des zones spéciales de conservation.

Ad article 7 : Cet article introduit l'intitulé de citation.

Ad article 8 : Cet article comporte la formule exécutoire.

Fiche financière

Intitulé du projet : Projet de désignation relatif à la zone spéciale de conservation et déclarant obligatoire la zone « Leitrang - Heischel », et modifiant le règlement grand-ducal du 6 novembre 2009 portant désignation des zones spéciales de conservation

Ministère initiateur : Ministère de l'Environnement, du Climat et du Développement durable

Suivi du projet par : Monsieur Gilles Biver / Madame Elisabeth Kirsch

Tél. : 2478-6834 / -6883

Courriel : gilles.biver@mev.etat.lu / elisabeth.kirsch@mev.etat.lu

S'agissant d'une zone spéciale de conservation d'ores et déjà désignée par voie de règlement grand-ducal, le projet de désignation relatif à la zone spéciale de conservation et déclarant obligatoire la zone « Leitrang - Heischel », et modifiant le règlement grand-ducal du 6 novembre 2009 portant désignation des zones spéciales de conservation n'impliquera pas la mise à disposition de moyens financiers supplémentaires, par rapport à sa désignation initiale.

Texte coordonné

Règlement grand-ducal modifié du 6 novembre 2009 portant désignation des zones spéciales de conservation

Art. 1^{er}. (1.) La liste nationale relative à la directive 92/43/CEE figurant à l'annexe 5 de la loi modifiée du 19 janvier 2004 concernant la protection de la nature et des ressources naturelles est remplacée par la liste figurant au point 1 de l'annexe 1 du présent règlement.

(2.) La carte 2 de la loi précitée est remplacée par la carte 1 de l'annexe 1 du présent règlement.

Art. 2. Sont désignées comme zones spéciales de conservation les zones de la liste nationale figurant au tableau 1 de l'annexe 1 du présent règlement. La délimitation des zones est indiquée sur les plans figurant à l'annexe 2 du présent règlement. Toutefois les surfaces occupées par les chemins repris, les routes nationales et les autoroutes, incluant les assises routières, les accotements et les talus construits, existant au moment de l'entrée en vigueur du présent règlement ne font pas partie des zones spéciales de conservation.

Art. 3. Les zones spéciales de conservation visées à l'article 2 sont désignées en vue du maintien ou, le cas échéant, le rétablissement dans un état de conservation favorable, des habitats naturels et habitats d'espèces qui leur sont associés aux tableaux 2 et 3 de l'annexe 1 du présent règlement.

Art. 4. Pour chaque zone spéciale de conservation, les objectifs de conservation principaux suivants sont à atteindre, le cas échéant, à travers les mesures de conservation visées aux articles 37 et 38 de la loi modifiée du 19 janvier 2004 concernant la protection de la nature et des ressources naturelles:

(1.) Vallée de l'Our de Ouren à Wallendorf-Pont (LU0001002)

(a.) maintien et amélioration de la qualité de l'eau et de la structure de l'Our et de ses affluents; en particulier maintien dans un état de conservation favorable respectivement restauration des rivières avec végétation du Ranunculion fluitantis et du Callitricho-Batrachion (3260) et des populations de la Lamproie de Planer *Lampetra planeri* et du Saumon *Salmo salar*

(b.) maintien dans un état de conservation favorable des roches siliceuses avec végétation pionnière (8230) et des pentes rocheuses siliceuses avec végétation chasmophytique (8220)

(c.) maintien dans un état de conservation favorable respectivement restauration des prairies à Molinie (6410), des formations herbeuses à Nard (6230*) et des prairies maigres de fauche (6510)

(d.) maintien dans un état de conservation favorable et extension surfacique des mégaphorbiaies (6430)

(e.) maintien dans un état de conservation favorable, restauration et extension surfacique des forêts alluviales (91E0*)

(f.) maintien dans un état de conservation favorable des forêts de ravin (9180*)

(g.) maintien dans un état de conservation favorable des hêtraies du Luzulo-Fagetum (9110)

(h.) maintien dans un état de conservation favorable et restauration des populations de l'Ecaille chinée *Callimorpha quadripunctaria* et de la Cordulie à corps fin *Oxygastra curtisii*

(i.) maintien dans un état de conservation favorable et restauration de la population de la Moule perlière *Margaritifera margaritifera* et de la Mulette épaisse *Unio crassus*

(j.) restauration de la population de la Loutre *Lutra lutra*

(k.) maintien dans un état de conservation favorable et restauration des populations du Grand murin *Myotis myotis* et du Murin à oreilles échancrées *Myotis emarginatus*

(2.) Vallée de la Tretterbaach (LU0001003)

- (a.) maintien et amélioration de la qualité de l'eau et de la structure de la Troine et de ses affluents; en particulier maintien dans un état de conservation favorable et restauration de la population de la Lamproie de Planer *Lampetra planeri*
- (b.) maintien dans un état de conservation favorable et restauration des formations herbeuses à Nard (6230*), des prairies à Molinie (6410) et des prairies maigres de fauche (6510)

(3.) Weicherdange – Bréichen (LU0001004)

- (a.) maintien dans un état de conservation favorable et restauration des formations herbeuses à Nard (6230*) et des prairies à Molinie (6410)

(4.) Vallée supérieure de la Wiltz (LU0001005)

- (a.) maintien et amélioration de la qualité de l'eau et de la structure de la Wiltz et de ses affluents; en particulier maintien dans un état de conservation favorable et restauration de la population de la Lamproie de Planer *Lampetra planeri*
- (b.) maintien dans un état de conservation favorable des prairies maigres de fauche (6510)
- (c.) maintien dans un état de conservation favorable, restauration et extension surfacique des forêts alluviales (91E0*)
- (d.) maintien dans un état de conservation favorable et restauration des forêts de ravin (9180*)
- (e.) restauration de la population de la Loutre *Lutra lutra*

(5.) Vallées de la Sûre, de la Wiltz, de la Clerve et du Lellgerbaach (LU0001006)

- (a.) maintien et amélioration de la qualité de l'eau et de la structure de la Sûre, de la Wiltz, de la Clerve, de la Lellgerbaach et de leurs affluents; en particulier maintien dans un état de conservation favorable respectivement restauration des rivières avec végétation du Ranunculion fluitantis et du Callitriche-Batrachion (3260) et des populations de la Lamproie de Planer *Lampetra planeri* et du Saumon *Salmo salar*
- (b.) maintien dans un état de conservation favorable des roches siliceuses avec végétation pionnière (8230), des pentes rocheuses siliceuses avec végétation chasmophytique (8220) et des éboulis siliceux (8150)
- (c.) maintien dans un état de conservation favorable et restauration des formations herbeuses à Nard (6230*) et des prairies maigres de fauche (6510)
- (d.) maintien dans un état de conservation favorable et extension surfacique des mégaphorbiaies (6430)
- (e.) maintien dans un état de conservation favorable et restauration des landes sèches (4030) et des pelouses sèches (6210*)
- (f.) maintien dans un état de conservation favorable respectivement restauration des forêts de ravin (9180*) et des hêtraies du Luzulo-Fagetum (9110)
- (g.) maintien dans un état de conservation favorable et extension surfacique des forêts alluviales (91E0*)
- (h.) maintien dans un état de conservation favorable et restauration des populations de l'Ecaille chinée *Callimorpha quadripunctaria* et du Damier de la succise *Euphydryas aurinia*

(6.) Vallée supérieure de la Sûre / Lac du barrage (LU0001007)

- (a.) maintien et amélioration de la qualité de l'eau et de la structure de la Sûre et de ses affluents; en particulier maintien dans un état de conservation favorable et restauration des populations de la Bouvière *Rhodeus sericeus amarus* et de la Lamproie de Planer *Lampetra planeri*
- (b.) maintien dans un état de conservation favorable des roches siliceuses avec végétation pionnière (8230), des pentes rocheuses siliceuses avec végétation chasmophytique (8220) et des éboulis siliceux (8150)

- (c.) maintien dans un état de conservation favorable respectivement restauration des formations herbueses à Nard (6230*) et des prairies à Molinie (6410)
- (d.) maintien dans un état de conservation favorable et restauration des tourbières de transition (7140), des mégaphorbiaies (6430) et des prairies maigres de fauche (6510)
- (e.) maintien dans un état de conservation favorable, restauration et extension surfacique des forêts alluviales (91E0*)
- (f.) maintien dans un état de conservation favorable et restauration des forêts de ravin (9180*) et des hêtraies du Luzulo-Fagetum (9110)
- (g.) maintien dans un état de conservation favorable et restauration des populations de la Loure *Lutra lutra* et de la Mulette épaisse *Unio crassus*

(7.) Vallée de la Sûre moyenne de Esch/Sûre à Dirbach (LU0001008)

- (a.) maintien et amélioration de la qualité de l'eau et de la structure de la Sûre et de ses affluents; en particulier maintien dans un état de conservation favorable respectivement restauration des rivières avec végétation du Ranunculion fluitantis et du Callitricho-Batrachion (3260) et des populations de la Lamproie de Planer *Lampetra planeri* et du Saumon *Salmo salar*
- (b.) maintien dans un état de conservation favorable et restauration des prairies maigres de fauche (6510)
- (c.) maintien dans un état de conservation favorable des roches siliceuses avec végétation pionnière (8230), des pentes rocheuses siliceuses avec végétation chasmophytique (8220) et des éboulis siliceux (8150)
- (d.) maintien dans un état de conservation favorable et restauration de la population de l'Ecaille chinée *Callimorpha quadripunctaria*

(8.) Grosbous – Neibruch (LU0001010)

- (a.) maintien et amélioration de la qualité de l'eau et de la structure de la Wark et de ses affluents; en particulier maintien dans un état de conservation favorable et restauration des rivières avec végétation du Ranunculion fluitantis et du Callitricho-Batrachion (3260)
- (b.) maintien dans un état de conservation favorable et restauration des eaux stagnantes, oligotrophes à mésotrophes avec végétation du Littorelletea uniflorae et/ou du Isoeto-Nanojuncetea (3130)
- (c.) maintien dans un état de conservation favorable et restauration des prairies à Molinie (6410)
- (d.) maintien dans un état de conservation favorable des tourbières boisées (91D0*)
- (e.) maintien dans un état de conservation favorable et extension surfacique des forêts alluviales (91E0*)
- (f.) maintien dans un état de conservation favorable des hêtraies du Luzulo-Fagetum (9110)

(9.) Vallée de l'Ernz noire / Beaufort / Berdorf (LU0001011)

- (a.) maintien et amélioration de la qualité de l'eau et de la structure de l'Ernz noire, de la Aesbaach, de la Lauterbornerbaach et de leurs affluents; en particulier maintien dans un état de conservation favorable et restauration des rivières avec végétation du Ranunculion fluitantis et du Callitricho-Batrachion (3260) et des populations de la Lamproie de Planer *Lampetra planeri* et du Saumon *Salmo salar*
- (b.) maintien dans un état de conservation favorable et restauration des eaux oligo-mésotrophes calcaires avec végétation benthique à *Chara spp.* (3140)
- (c.) maintien dans un état de conservation favorable des sources pétrifiantes avec formation de tuf (7220*)
- (d.) maintien dans un état de conservation favorable des roches siliceuses avec végétation pionnière (8230), des pentes rocheuses calcaires et siliceuses avec végétation chasmophytique (8210, 8220) ainsi que des grottes naturelles (8310)

- (e.) maintien dans un état de conservation favorable et restauration des landes sèches (4030), des pelouses sèches (6210*), des tourbières de transition (7140) et des mégaphorbiaies (6430)
- (f.) maintien dans un état de conservation favorable des forêts de ravin (9180*) et des tourbières boisées (91D0*)
- (g.) maintien dans un état de conservation favorable et extension des forêts alluviales (91E0*)
- (h.) maintien dans un état de conservation favorable des hêtraies acidophiles à *Ilex* (9120) et des hêtraies du Luzulo-Fagetum (9110) et du Asperulo-Fagetum (9130)
- (i.) maintien dans un état de conservation favorable de la population du Triton crêté *Triturus cristatus*
- (j.) maintien dans un état de conservation favorable et restauration des populations du Murin de Bechstein *Myotis bechsteinii*, du Grand murin *Myotis myotis*, du Murin à oreilles échancrées *Myotis emarginatus* et du Grand rhinolophe *Rhinolophus ferrumequinum*
- (k.) maintien dans un état de conservation favorable respectivement restauration des populations du Trichomanès remarquable *Trichomanes speciosum* et de la Dicrane verte *Dicranum viride*

(10.) Vallée de l'Attert de la frontière à Useldange (LU0001013)

- (a.) maintien et amélioration de la qualité de l'eau et de la structure de l'Attert et de ses affluents; en particulier maintien dans un état de conservation favorable et restauration de la population de la Lamproie de Planer *Lampetra planeri*
- (b.) maintien dans un état de conservation favorable et restauration des prairies maigres de fauche (6510)
- (c.) maintien dans un état de conservation favorable des prairies à Molinie (6410)
- (d.) maintien dans un état de conservation favorable et restauration des tourbières de transition (7140)
- (e.) maintien dans un état de conservation favorable des forêts de ravin (9180*) et des hêtraies du Asperulo-Fagetum (9130) et du Luzulo-Fagetum (9110)
- (f.) maintien dans un état de conservation favorable de la population du Triton crêté *Triturus cristatus*
- (g.) maintien dans un état de conservation favorable et restauration des populations du Murin de Bechstein *Myotis bechsteinii*, du Grand murin *Myotis myotis* et du Murin à oreilles échancrées *Myotis emarginatus* (h.) restauration de la population de la Loutre *Lutra lutra*

(11.) Zones humides de Bissen et Fensterdall (LU0001014)

- (a.) maintien dans un état de conservation favorable et restauration des prairies maigres de fauche (6510)
- (b.) maintien dans un état de conservation favorable des tourbières boisées (91D0*)
- (c.) maintien dans un état de conservation favorable des lacs eutrophes naturels avec végétation du Magnopotamion ou Hydrocharition (3150)
- (d.) maintien dans un état de conservation favorable et extension surfacique des forêts alluviales (91E0*)
- (e.) maintien dans un état de conservation favorable et restauration des chênaies du Stellario-Carpinetum (9160) et des hêtraies du Asperulo-Fagetum (9130) et du Luzulo-Fagetum (9110)
- (f.) maintien dans un état de conservation favorable de la population du Triton crêté *Triturus cristatus*

(12.) Vallée de l'Ernz blanche (LU0001015)

- (a.) maintien et amélioration de la qualité de l'eau et de la structure de l'Ernz blanche et de ses affluents
- (b.) maintien dans un état de conservation favorable des pentes rocheuses calcaires avec végétation chasmophytique (8210)

- (c.) maintien dans un état de conservation favorable et restauration des landes sèches à callune (4030), des pelouses sèches (6210*) et des prairies maigres de fauche (6510)
- (d.) protection des grottes non exploitées par le tourisme (8310)
- (e.) maintien dans un état de conservation favorable et extension surfacique des forêts alluviales (91E0*)
- (f.) maintien dans un état de conservation favorable des hêtraies du *Asperulo-Fagetum* (9130) et du *Luzulo-Fagetum* (9110)
- (g.) maintien dans un état de conservation favorable de la population du Triton crêté *Triturus cristatus*
- (h.) maintien dans un état de conservation favorable de la population du Grand murin *Myotis myotis*

(13.) Herborn - Bois de Herborn / Echternach - Haard (LU0001016)

- (a.) maintien dans un état de conservation favorable, respectivement restauration des pelouses sèches (6210*) et des formations à *Juniperus* (5130)
- (b.) maintien dans un état de conservation favorable des hêtraies du *Luzulo-Fagetum* (9110) et du *Asperulo-Fagetum* (9130)
- (c.) conservation et restauration des populations du Grand murin *Myotis myotis* et du Murin à oreilles échancrées *Myotis emarginatus*
- (d.) maintien dans un état de conservation favorable et restauration de la population de la Dicrâne verte *Dicranum viride*

(14.) Vallée de la Sûre inférieure (LU0001017)

- (a.) maintien et amélioration de la qualité de l'eau et de la structure de la Sûre inférieure et de ses affluents; en particulier maintien dans un état de conservation favorable et restauration des rivières avec végétation du *Ranunculion fluitantis* et du *Callitricho-Batrachion* (3260) et des populations de la Lamproie de Planer *Lampetra planeri* et du Saumon *Salmo salar*
- (b.) maintien dans un état de conservation favorable des pentes rocheuses calcaires avec végétation chasmophytique (8210), des éboulis calcaires (8160*) et des pelouses calcaires karstiques (6110*)
- (c.) maintien dans un état de conservation favorable, respectivement restauration des pelouses sèches (6210*) et des prairies maigres de fauche (6510)
- (d.) maintien dans un état de conservation favorable des hêtraies calcicoles (9150), des forêts de ravins (9180*) et des hêtraies du *Asperulo-Fagetum* (9130)
- (e.) maintien dans un état de conservation favorable, restauration et extension surfacique des forêts alluviales (91E0*)
- (f.) maintien dans un état de conservation favorable de la population du Grand murin *Myotis myotis*
- (g.) maintien dans un état de conservation favorable et restauration de la population de l'Écaille chinée *Callimorpha quadripunctaria*

(15.) Vallée de la Mamer et de l'Eisch (LU0001018)

- (a.) maintien et amélioration de la qualité de l'eau et de la structure de la Mamer et de l'Eisch et de leurs affluents; en particulier maintien dans un état de conservation favorable et restauration des rivières avec végétation du *Ranunculion fluitantis* et du *Callitricho-Batrachion* (3260) et de la population de la Lamproie de Planer *Lampetra planeri*
- (b.) maintien dans un état de conservation favorable des eaux oligo-mésotrophes calcaires avec végétation benthique à *Chara spp.* (3140)
- (c.) maintien dans un état de conservation favorable et restauration des pelouses calcaires de sables xériques (6120*) et des pelouses calcaires karstiques (6110*)
- (d.) maintien dans un état de conservation favorable des pentes rocheuses calcaires avec végétation chasmophytique (8210)

- (e.) maintien dans un état de conservation favorable et restauration des sources pétrifiantes avec formation de tuf (7220*)
- (f.) maintien dans un état de conservation favorable des grottes (8310)
- (g.) maintien dans un état de conservation favorable et restauration des landes sèches à callune (4030)
- (h.) maintien dans un état de conservation favorable et restauration des prairies à Molinie (6410)
- (i.) maintien dans un état de conservation favorable et extension surfacique des mégaphorbiaies (6430)
- (j.) maintien dans un état de conservation favorable et extension surfacique des forêts alluviales (91E0*)
- (k.) maintien dans un état de conservation favorable des hêtraies du Luzulo-Fagetum (9110) et du Asperulo-Fagetum (9130)
- (l.) maintien dans un état de conservation favorable de la population du Triton crêté *Triturus cristatus*
- (m.) maintien dans un état de conservation favorable des populations du Murin de Bechstein *Myotis bechsteinii*, du Grand murin *Myotis myotis*, du Murin à oreilles échanquées *Myotis emarginatus*, du Petit rhinolophe *Rhinolophus hipposideros* et du Grand rhinolophe *Rhinolophus ferrumequinum*

(16.) Pelouses calcaires de la région de Junglinster (LU0001020)

- (a.) maintien dans un état de conservation favorable et restauration des pelouses sèches (6210*) et des formations à *Juniperus* (5130)
- (b.) maintien dans un état de conservation favorable des prairies maigres de fauche (6510)
- (c.) maintien dans un état de conservation favorable et restauration des prairies à Molinie (6410) et des tourbières de transition (7140)
- (d.) maintien dans un état de conservation favorable et restauration des hêtraies du Asperulo-Fagetum (9130), des hêtraies acidophiles à *Ilex* (9120) et des hêtraies calcicoles (9150)
- (e.) maintien dans un état de conservation favorable, restauration et extension surfacique des forêts alluviales (91E0*)
- (f.) maintien dans un état de conservation favorable de la population du Grand murin *Myotis myotis*
- (g.) maintien dans un état de conservation favorable et restauration de la population du Damier de la succise *Euphydryas aurinia*

(17.) Vallée de la Syre de Manternach à Fielsmillen (LU0001021)

- (a.) maintien et amélioration de la qualité de l'eau et de la structure de la Syre et de la Schlambaach
- (b.) maintien dans un état de conservation favorable des pentes rocheuses calcaires avec végétation chasmophytique (8210)
- (c.) maintien dans un état de conservation favorable des prairies maigres de fauche (6510)
- (d.) maintien dans un état de conservation favorable et extension surfacique des mégaphorbiaies (6430)
- (e.) maintien dans un état de conservation favorable des forêts de ravins (9180*)
- (f.) maintien dans un état de conservation favorable des hêtraies calcicoles (9150) et des hêtraies du Asperulo-Fagetum (9130)
- (g.) maintien dans un état de conservation favorable, restauration et extension surfacique des forêts alluviales (91E0*)

(18.) Grünwald (LU0001022)

- (a.) maintien dans un état de conservation favorable et restauration des pelouses sèches (6210*), des prairies maigres de fauche (6510) et des pelouses calcaires de sables xériques (6120*)

- (b.) maintien dans un état de conservation favorable des hêtraies du Luzulo-Fagetum (9110) et du Asperulo-Fagetum (9130)
- (c.) maintien dans un état de conservation favorable et restauration des forêts de ravins (9180*)
- (d.) maintien dans un état de conservation favorable et extension surfacique des forêts alluviales (91E0*)
- (e.) maintien dans un état de conservation favorable des tourbières boisées (91D0*)
- (f.) maintien dans un état de conservation favorable et restauration des populations du Murin de Bechstein *Myotis bechsteinii* et du Grand murin *Myotis myotis*
- (g.) maintien dans un état de conservation favorable et restauration de la population de la Dicrâne verte *Dicranum viride*

(19.) Machtum - Pellembierg / Froumbierg / Greivenmaacherbierg (LU0001024)

- (a.) maintien dans un état de conservation favorable des éboulis calcaires (8160*), des pentes rocheuses calcaires avec végétation chasmophytique (8210) et des pelouses calcaires karstiques (6110*)
- (b.) maintien dans un état de conservation favorable des grottes (8310)
- (c.) maintien dans un état de conservation favorable et restauration des pelouses sèches (6210*)
- (d.) maintien dans un état de conservation favorable des fourrés de buis (5110)
- (e.) maintien dans un état de conservation favorable des forêts de ravins (9180*) et des hêtraies calcicoles(9150)
- (f.) maintien dans un état de conservation favorable et restauration des populations du Murin de Bechstein *Myotis bechsteinii*, du Grand murin *Myotis myotis*, de la Barbastelle d'Europe *Barbastella barbastellus* et du Grand rhinolophe *Rhinolophus ferrumequinum*
- (g.) maintien dans un état de conservation favorable et restauration de la population de l'Écaille chinée *Callimorpha quadripunctaria*

(20.) Hautcharage / Dahlem - Asselborner et Boufferdenger Muer (LU0001025)

- (a.) maintien dans un état de conservation favorable et restauration des tourbières boisées (91D0*) et des tourbières de transition (7140)
- (b.) maintien dans un état de conservation favorable des hêtraies du Asperulo-Fagetum (9130)
- (c.) maintien dans un état de conservation favorable de la population du Triton crêté *Triturus cristatus*

(21.) Bertrange - Greivelerhaff / Bouferterhaff (LU0001026)

- (a.) maintien dans un état de conservation favorable des prairies à Molinie (6410) et des prairies maigres de fauche (6510)
- (b.) maintien dans un état de conservation favorable des chênaies du Stellario-Carpinetum (9160) et des hêtraies du Asperulo-Fagetum (9130)
- (c.) maintien dans un état de conservation favorable et restauration de la population du Triton crêté *Triturus cristatus*
- (d.) maintien dans un état de conservation favorable et restauration des populations du Cuivré des marais *Lycaena dispar* et de l'Écaille chinée *Callimorpha quadripunctaria*

(22.) Sanem - Groussebesch / Schouweiler - Bitchenheck (LU0001027)

- (a.) maintien dans un état de conservation favorable des prairies à Molinie (6410) et des prairies maigres de fauche (6510)
- (b.) maintien dans un état de conservation favorable des chênaies du Stellario-Carpinetum (9160) et des hêtraies du Asperulo-Fagetum (9130)
- (c.) maintien dans un état de conservation favorable, restauration et extension surfacique des forêts alluviales (91E0*)

(d.) maintien dans un état de conservation favorable et restauration des populations du Triton crêté *Triturus cristatus* et du Damier de la succise *Euphydryas aurinia*

(23.) Differdange Est - Prenzeberg / Anciennes mines et Carrières (LU0001028)

- (a.) maintien dans un état de conservation favorable et restauration des sources pétrifiantes avec formation de tuf (7220*)
- (b.) maintien dans un état de conservation favorable des éboulis calcaires (8160*)
- (c.) maintien dans un état de conservation favorable des grottes (8310)
- (d.) maintien dans un état de conservation favorable des pelouses sèches (6210*) et des pelouses calcaires karstiques (6110*)
- (e.) maintien dans un état de conservation favorable des pelouses maigres de fauche (6510)
- (f.) maintien dans un état de conservation favorable des forêts de ravin (9180*), des hêtraies calcicoles (9150) et des hêtraies du Asperulo-Fagetum (9130)
- (g.) maintien dans un état de conservation favorable et extension surfacique des forêts alluviales (91E0*)
- (h.) maintien dans un état de conservation favorable de la population du Triton crêté *Triturus cristatus*
- (i.) maintien dans un état de conservation favorable des populations du Murin de Bechstein *Myotis bechsteinii*, du Grand murin *Myotis myotis*, du Murin à oreilles échancrées *Myotis emarginatus* et du Grand rhinolophe *Rhinolophus ferrumequinum*
- (j.) maintien dans un état de conservation favorable et restauration des populations du Damier de la succise *Euphydryas aurinia* et du Cuivré des marais *Lycaena dispar*

(24.) Région de la Moselle supérieure (LU0001029)

- (a.) maintien dans un état de conservation favorable des lacs eutrophes avec végétation du Magnopotamion ou Hydrocharition (3150) et des eaux stagnantes, oligotrophes à mésotrophes avec végétation du Littorelletea uniflorae et/ou du Isoeto-Nanojuncetea (3130)
- (b.) maintien dans un état de conservation favorable des eaux oligo-mésotrophes calcaires avec végétation benthique à *Chara spp.* (3140)
- (c.) maintien dans un état de conservation favorable des pentes rocheuses calcaires avec végétation chasmophytique (8210)
- (d.) maintien dans un état de conservation favorable respectivement restauration des prairies maigres de fauche (6510) et des pelouses sèches (6210*)
- (e.) maintien dans un état de conservation favorable des forêts de ravin (9180*), des hêtraies calcicoles (9150) et des hêtraies du Asperulo-Fagetum (9130)
- (f.) maintien dans un état de conservation favorable de la population du Triton crêté *Triturus cristatus*
- (g.) maintien dans un état de conservation favorable des populations du Grand rhinolophe *Rhinolophus ferrumequinum* et du Murin à oreilles échancrées *Myotis emarginatus*
- (h.) maintien dans un état de conservation favorable et restauration des populations de l'Écaille chinée *Callimorpha quadripunctaria* et du Cuivré des marais *Lycaena dispar*

(25.) Esch-sur-Alzette sud-est - Anciennes minières / Ellergronn (LU0001030)

- (a.) maintien dans un état de conservation favorable et restauration des lacs eutrophes naturels avec végétation du Magnopotamion ou Hydrocharition (3150)
- (b.) maintien dans un état de conservation favorable et restauration des sources pétrifiantes avec formation de tuf (7220*)
- (c.) maintien dans un état de conservation favorable des pelouses calcaires karstiques (6110*) et des pelouses sèches (6210*)
- (d.) maintien dans un état de conservation favorable des grottes (8310)
- (e.) maintien dans un état de conservation favorable des hêtraies calcicoles (9150), des hêtraies du Asperulo-Fagetum (9130) et des forêts de ravins (9180*)

- (f.) maintien dans un état de conservation favorable, restauration et extension surfacique des forêts alluviales (91E0*)
- (g.) maintien dans un état de conservation favorable et restauration de la population du Triton crêté *Triturus cristatus*
- (h.) maintien dans un état de conservation favorable des populations du Murin de Bechstein *Myotis bechsteinii*, du Grand murin *Myotis myotis*, du Murin à oreilles échanquées *Myotis emarginatus* et du Grand rhinolophe *Rhinolophus ferrumequinum*
- (i.) maintien dans un état de conservation favorable respectivement restauration des populations du Damier de la succise *Euphydryas aurinia* et de l'Écaille chinée *Callimorpha quadripunctaria*

(26.) Dudelange Haard (LU0001031)

- (a.) maintien dans un état de conservation favorable des pelouses calcaires karstiques (6110*) et des pelouses sèches (6210*)
- (b.) maintien dans un état de conservation favorable des éboulis calcaires (8160*)
- (c.) maintien dans un état de conservation favorable des hêtraies calcicoles (9150) et des hêtraies du Asperulo-Fagetum (9130)
- (d.) maintien dans un état de conservation favorable, restauration et extension surfacique des forêts alluviales (91E0*)
- (e.) maintien dans un état de conservation favorable des populations du Damier de la succise *Euphydryas aurinia* et de l'Écaille chinée *Callimorpha quadripunctaria*
- (f.) maintien dans un état de conservation favorable et restauration de la population du Sonneur à ventre jaune *Bombina variegata*

(27.) Dudelange Ginzeberg (LU0001032)

- (a.) maintien dans un état de conservation favorable des pelouses sèches (6210*) et des prairies maigres de fauche (6510)
- (b.) maintien dans un état de conservation favorable respectivement restauration des hêtraies calcicoles (9150), des hêtraies du Asperulo-Fagetum (9130), des chênaies du Stellario-Carpinetum (9160) et des forêts de ravin (9180*)
- (c.) maintien dans un état de conservation favorable et extension surfacique des forêts alluviales (91E0*)
- (d.) maintien dans un état de conservation favorable de la population du Cuivré des marais *Lycaena dispar*
- (e.) maintien dans un état de conservation favorable et restauration de la population du Sonneur à ventre jaune *Bombina variegata*

(28.) Wilwerdange - Conzefenn (LU0001033)

- (a.) maintien dans un état de conservation favorable et restauration des prairies à Molinie (6410) et des formations herbeuses à Nard (6230*)
- (b.) maintien dans un état de conservation favorable des tourbières de transition (7140) et des tourbières boisées (91D0*)

(29.) Wasserbillig - Carrière de dolomie (LU0001034)

- (a.) maintien dans un état de conservation favorable des grottes (8310)
- (b.) maintien dans un état de conservation favorable des populations du Murin de Bechstein *Myotis bechsteinii*, du Grand murin *Myotis myotis*, de la Barbastelle d'Europe *Barbastella barbastellus* et du Grand rhinolophe *Rhinolophus ferrumequinum*

(30.) Schimpach - Carrières de Schimpach (LU0001035)

- (a.) maintien dans un état de conservation favorable des grottes (8310)
- (b.) maintien dans un état de conservation favorable des populations du Grand murin *Myotis myotis*, du Murin à oreilles échanquées *Myotis emarginatus* et du Grand rhinolophe *Rhinolophus ferrumequinum*

(31.) Perlé - Ancienne ardoisière (LU0001037)

- (a.) maintien dans un état de conservation favorable des grottes (8310)
- (b.) maintien dans un état de conservation favorable des hêtraies du Luzulo-Fagetum (9110)
- (c.) maintien dans un état de conservation favorable des populations du Grand rhinolophe *Rhinolophus ferrumequinum*, du Murin de Bechstein *Myotis bechsteinii*, du Murin à oreilles échancrées *Myotis emarginatus* et du Grand murin *Myotis myotis*

(32.) Troisvierges - Cornelysmillen (LU0001038)

- (a.) maintien et amélioration de la qualité de l'eau et de la structure de la Klängelbaach, de la Stauvelsbaach, de la Weierbaach, de la Woltz et de leurs affluents; en particulier maintien dans un état de conservation favorable et restauration des rivières avec végétation du Ranunculion fluitantis et du Callitriche Batrachion (3260) et de population de la Lamproie de Planer *Lampetra planeri*
- (b.) maintien dans un état de conservation favorable et restauration des prairies à Molinie (6410) et des tourbières de transition (7140)

(33.) Hoffelt - Kaleburn (LU0001042)

- (a.) maintien dans un état de conservation favorable et restauration des prairies à Molinie (6410)
- (b.) maintien dans un état de conservation favorable et restauration des tourbières boisées (91D0*) et des hêtraies du Luzulo-Fagetum (9110)
- (c.) maintien dans un état de conservation favorable de la population du Triton crêté *Triturus cristatus*

(34.) Troine/Hoffelt - Sporbaach (LU0001043)

- (a.) maintien et amélioration de la qualité de l'eau et de la structure de la Sporbech et de ses affluents
- (b.) maintien dans un état de conservation favorable et restauration des prairies à Molinie (6410), des formations herbeuses à Nard (6230*) et des tourbières de transition (7140)

(35.) Cruchten - Bras mort de l'Alzette (LU0001044)

- (a.) maintien dans un état de conservation favorable des eaux eutrophes naturelles avec végétation du Magnopotamion ou Hydrocharition (3150)

(36.) Gonderange/Rodenbourg - Faascht (LU0001045)

- (a.) maintien dans un état de conservation favorable, restauration et extension surfacique des forêts alluviales (91E0*)
- (b.) maintien dans un état de conservation favorable des hêtraies du Asperulo-Fagetum (9130) et des chênaies du Stellario-Carpinetum (9160)
- (c.) maintien dans un état de conservation favorable et restauration de la population du Cuivré des marais *Lycaena dispar*

(37.) Wark - Niederfeulen-Warken (LU0001051)

- (a.) maintien et amélioration de la qualité de l'eau et de la structure de la Wark et de ses affluents; en particulier maintien dans un état de conservation favorable et restauration de la population de la Lamproie de Planer *Lampetra planeri*
- (b.) maintien dans un état de conservation favorable et restauration des prairies maigres de fauche (6510)

(38.) Fingig - Reifelswenkel (LU0001054)

- (a.) maintien dans un état de conservation favorable des prairies à Molinie (6410)

- (b.) maintien dans un état de conservation favorable, restauration et extension surfacique des forêts alluviales (91E0*)
- (c.) maintien dans un état de conservation favorable des hêtraies du *Asperulo-Fagetum* (9130) et du *Luzulo-Fagetum* (9110)

(39.) Capellen - Air de service et Schultzbech (LU0001055)

- (a.) maintien dans un état de conservation favorable des prairies à Molinie (6410) et des prairies maigres de fauche (6510)

(40.) Grosbous - Seitert (LU0001066)

- (a.) maintien dans un état de conservation favorable et restauration des hêtraies du *Asperulo-Fagetum* (9130)
- (b.) maintien dans un état de conservation favorable et restauration de la population du Triton crêté *Triturus cristatus*

~~**(41.) Leitrang - Heischel (LU0001067)**~~

- ~~(a.) maintien dans un état de conservation favorable et restauration des chênaies du *Stellario-Carpinetum* (9160) et des hêtraies du *Luzulo-Fagetum* (9110)~~
- ~~(b.) maintien dans un état de conservation favorable et restauration de la population du Triton crêté *Triturus cristatus*~~

(42.) Grass - Moukebrill (LU0001070)

- (a.) maintien dans un état de conservation favorable et restauration des chênaies du *Stellario-Carpinetum* (9160)
- (b.) maintien dans un état de conservation favorable et restauration de la population du Triton crêté *Triturus cristatus*

(43.) Massif forestier du Stiefeschboesch (LU0001072)

- (a.) maintien dans un état de conservation favorable et restauration des chênaies du *Stellario-Carpinetum* (9160)

(44.) Massif forestier du Ielboesch (LU0001073)

- (a.) maintien dans un état de conservation favorable et restauration des chênaies du *Stellario-Carpinetum* (9160)

(45.) Massif forestier du Faascht (LU0001074)

- (a.) maintien dans un état de conservation favorable des chênaies du *Stellario-Carpinetum* (9160)

(46.) Massif forestier du Aesing (LU0001075)

- (a.) maintien dans un état de conservation favorable des chênaies du *Stellario-Carpinetum* (9160)

(47.) Massif forestier du Waal (LU0001076)

- (a.) maintien dans un état de conservation favorable et restauration des chênaies du *Stellario-Carpinetum* (9160)

(48.) Bois de Bettembourg (LU0001077)

- (a.) maintien dans un état de conservation favorable et restauration des lacs eutrophes naturels avec végétation du Magnopotamion ou Hydrocharition (3150)
- (b.) maintien dans un état de conservation favorable, restauration et extension surfacique des forêts alluviales (91E0*)

(c.) maintien dans un état de conservation favorable respectivement restauration des chênaies du Stellario-Carpinetum (9160) et des hêtraies du Asperulo-Fagetum (9130)

Art. 5. Notre Ministre délégué au Développement durable et aux Infrastructures est chargé de l'exécution du présent règlement, qui entrera en vigueur le jour de sa publication au Mémorial.

Annexe 1

Tableau 1. Liste nationale relative à de la directive 92/43/CEE concernant la conservation des habitats naturels ainsi que de la faune et de la flore sauvage

N°	Code du site « habitats »	Dénomination	Surface
1	LU0001002	Vallée de l'Our de Ouren à Wallendorf Pont	5675.92 ha
2	LU0001003	Vallée de la Tretterbaach	468.30 ha
3	LU0001004	Weicherange - Breichen	57.40 ha
4	LU0001005	Vallée supérieure de la Wiltz	186.63 ha
5	LU0001006	Vallées de la Sûre, de la Wiltz, de la Clerve et du Lellgerbaach	494.49 ha
6	LU0001007	Vallée supérieure de la Sûre / Lac du barrage	4363.00 ha
7	LU0001008	Vallée de la Sûre moyenne de Esch/Sûre à Dirbach	399.40 ha
8	LU0001010	Grosbous - Neibruch	18.30 ha
9	LU0001011	Vallée de l'Ernz noire / Beaufort / Berdorf	4195.19 ha
10	LU0001013	Vallée de l'Attert de la frontière à Useldange	801.98 ha
11	LU0001014	Zones humides de Bissen et Fensterdall	44.46 ha
12	LU0001015	Vallée de l'Ernz blanche	2013.82 ha
13	LU0001016	Herborn - Bois de Herborn / Echternach - Haard	1178.36 ha
14	LU0001017	Vallée de la Sûre inférieure	1526.98 ha
15	LU0001018	Vallée de la Mamer et de l'Eisch	6797.60 ha
16	LU0001020	Pelouses calcaires de la région de Junglinster	1507.12 ha
17	LU0001021	Vallée de la Syre de Manternach à Fielsmillen	195.79 ha
18	LU0001022	Grunewald	3097.92 ha
19	LU0001024	Machtum - Pellemberg / Froumberg / Greivenmaacherberg	399.61 ha
20	LU0001025	Hautcharage / Dahlem - Asselborner et Boufferdanger Muer	228.40 ha
21	LU0001026	Bertrange - Greivelsershaff / Bouferterhaff	700.80 ha
22	LU0001027	Sanem - Groussebesch / Schouweiler - Bitchenheck	258.44 ha
23	LU0001028	Differdange Est - Prenzeberg / Anciennes mines et Carrières	1157.16 ha
24	LU0001029	Région de la Moselle supérieure	1675.30 ha
25	LU0001030	Esch-sur-Alzette sud-est - Anciennes minières / Ellegronn	1007.61 ha
26	LU0001031	Dudelange Haard	660.45 ha
27	LU0001032	Dudelange - Ginzeberg	272.78 ha
28	LU0001033	Wilwerdange - Conzefenn	93.48 ha
29	LU0001034	Wasserbillig - Carrière de dolomie	20.81 ha
30	LU0001035	Schimpach - Carrières de Schimpach	11.31 ha
31	LU0001037	Perlé - Ancienne ardoisières	45.16 ha
32	LU0001038	Troisvierges - Cornelysmillen	305.16 ha
33	LU0001042	Hoffelt - Kaleburn	92.52 ha
34	LU0001043	Troine/Hoffelt - Sporbaach	67.95 ha
35	LU0001044	Cruchten - Bras mort de l'Alzette	20.85 ha
36	LU0001045	Gonderange/Rodenbourg - Faascht	263.04 ha
37	LU0001051	Wark - Niederfeulen-Warken	158.65 ha
38	LU0001054	Fingig - Reifelswenkel	85.05 ha
39	LU0001055	Capellen - Air de service et Schultzbech	3.25 ha
40	LU0001066	Grosbous - Seitert	21.61 ha
41	LU0001067	Leitrang - Heisehel	27.57 ha
42	LU0001070	Grass - Moukebrill	200.04 ha
43	LU0001072	Massif forestier du Stiefeschboesch	38.90 ha
44	LU0001073	Massif forestier du Ielboesch	31.24 ha
45	LU0001074	Massif forestier du Faascht	46.19 ha
46	LU0001075	Massif forestier du Aesing	58.94 ha
47	LU0001076	Massif forestier du Waal	66.05 ha
48	LU0001077	Bois de Bettembourg	247.00 ha

Carte 1 :

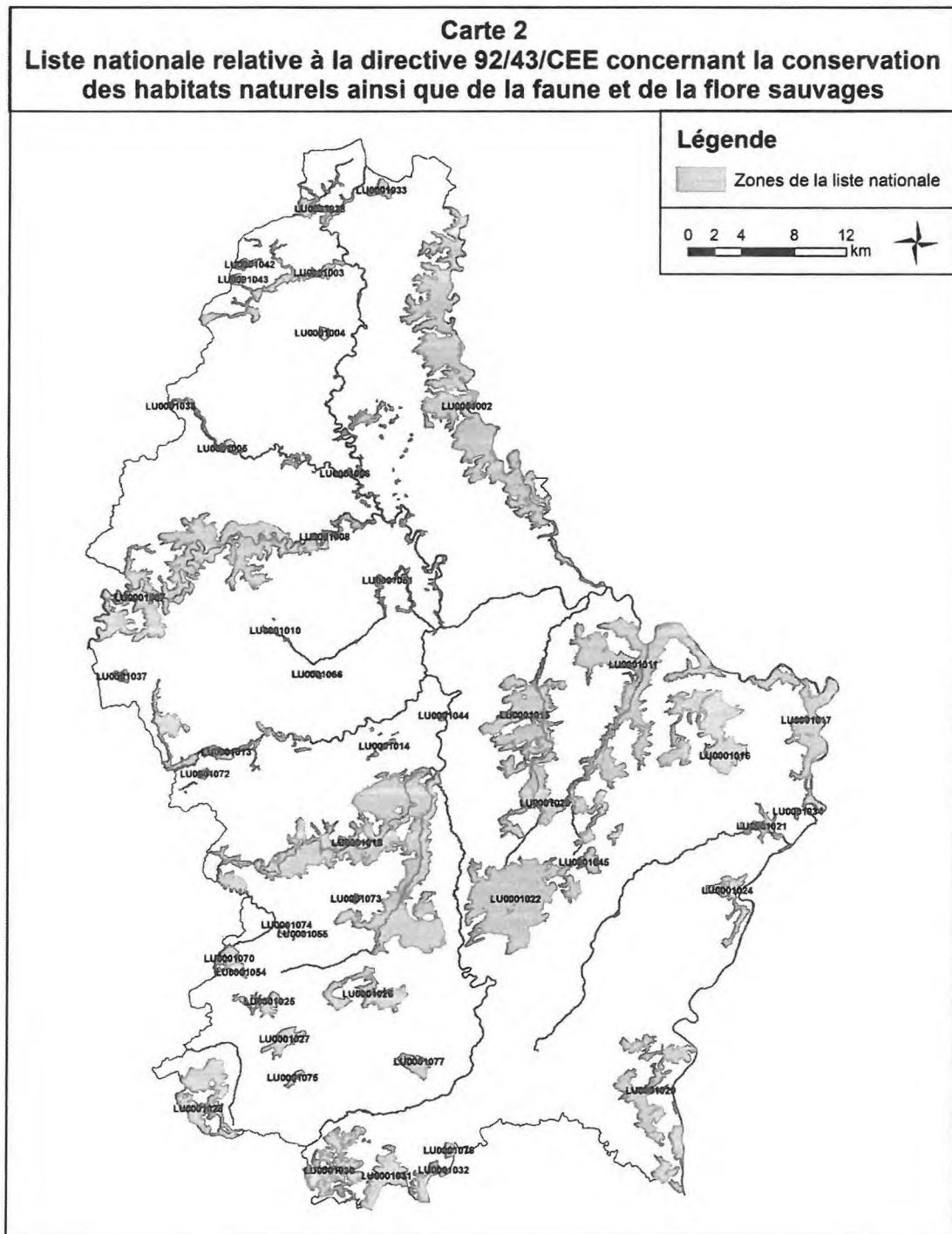


Tableau 2 : Type d'habitats de l'annexe 1 de la loi modifiée du 19 janvier 2004 concernant la protection de la nature et des ressources naturelles abrités par les Zones Spéciales de Conservation (ZSC)

Code de la zone spéciale de conservation	3130	3140	3150	3260	4030	5110	5130	6110	6120	6210	6230	6410	6430	6510	7140	7220	8150	8160	8210	8220	8230	8310	9110	9120	9130	9150	9160	9180	91D0	91E0	
LU0001002				X							X	X	X	X			X			X	X	X	X		X			X		X	
LU0001003											X	X		X																	
LU0001004											X	X																			
LU0001005														X										X					X		X
LU0001006				X	X				X	X			X	X			X			X	X		X		X		X	X	X	X	X
LU0001007											X	X	X	X	X		X			X	X		X					X		X	X
LU0001008				X										X			X			X	X		X								
LU0001010	X			X							X	X												X						X	X
LU0001011		X		X	X		X		X	X			X	X	X	X			X	X	X	X	X	X	X	X		X	X	X	X
LU0001013												X		X	X									X		X			X		
LU0001014			X				X							X										X		X		X		X	X
LU0001015					X		X		X	X				X					X				X	X	X						X
LU0001016							X			X				X										X		X		X			X
LU0001017				X				X		X				X			X	X							X	X		X		X	X
LU0001018		X		X	X		X	X	X	X		X	X	X		X			X			X	X		X	X	X	X			X
LU0001020							X			X		X		X	X									X	X	X	X	X			X
LU0001021										X			X	X					X						X	X		X		X	X
LU0001022									X	X				X										X		X		X	X	X	X
LU0001024						X		X		X				X				X	X				X		X	X	X	X	X		
LU0001025														X	X										X		X		X		X
LU0001026												X		X											X		X				X
LU0001027												X		X											X		X				X
LU0001028								X		X				X		X		X					X		X	X		X		X	X
LU0001029	X	X	X							X			X	X					X						X	X	X	X	X		X
LU0001030			X					X		X						X							X		X	X		X			X
LU0001031								X		X				X				X					X		X	X		X			X
LU0001032										X				X											X	X	X	X	X		X
LU0001033											X	X			X									X						X	
LU0001034																							X								
LU0001035																							X								

Code de la zone spéciale de conservation	3130	3140	3150	3260	4030	5110	5130	6110	6120	6210	6230	6410	6430	6510	7140	7220	8150	8160	8210	8220	8230	8310	9110	9120	9130	9150	9160	9180	91D0	91E0
LU0001037																						X	X							
LU0001038				X								X			X									X						
LU0001042												X											X						X	
LU0001043											X	X			X								X							
LU0001044			X																											
LU0001045																									X		X			X
LU0001051														X																
LU0001054												X											X		X					X
LU0001055												X		X																
LU0001066																									X					
LU0001067																								X		X		X		
LU0001070																							X		X		X			X
LU0001072																									X		X			
LU0001073																									X		X			
LU0001074																											X			
LU0001075																											X			
LU0001076																											X			
LU0001077			X										X												X		X			X

Légende du tableau 2 (codes des différents types d'habitats de l'annexe I de la loi modifiée du 19 janvier 2004 concernant la protection de la nature et des ressources naturelles)

Code selon la directive 92/43/CEE	Type d'habitat
3130	Eaux stagnantes, oligotrophes à mésotrophes avec végétation du Littorelletea uniflorae et/ou du Isoeto-Nanojuncetea
3140	Eaux oligo-mésotrophes calcaires avec végétation benthique à Chara spp.
3150	Lacs eutrophes naturels avec végétation du Magnopotamion ou Hydrocharition
3260	Rivières des étages planitiaire à montagnard avec végétation du Ranunculion fluitantis et du Callitriche-Batrachion
4030	Landes sèches européennes
5110	Formation stables xérothermiques à Buxus sempervirens des pentes rocheuses (Berberidion p.p.)
5130	Formations à Juniperus communis sur landes ou pelouses calcaires
6110* ¹	Pelouses rupicoles calcaires ou basiphiles du Alysson-Sedion albi
6120*	Pelouses calcaires de sables xériques
6210*	Pelouses sèches semi-naturelles et faciès d'embuissonnement sur calcaires (Festuco Brometalia)(*sites d'orchidées remarquables)
6230*	Formations herbeuses à Nardus, riches en espèces, sur substrats siliceux des zones montagnardes (et des zones submontagnardes de l'Europe continentale)
6410	Prairies à Molinia sur sols calcaires, tourbeux ou argilo-limoneux (Molinion caeruleae)
6430	Mégaphorbiaies hygrophiles d'ourlets planitiaux et des étages montagnard à alpin
6510	Prairies maigres de fauche de basse altitude (Alopecurus pratensis, Sanguisorba officinalis)
7140	Tourbières de transition et tremblantes
7220*	Sources pétrifiantes avec formation de tuf (Cratoneurion)
8150	Éboulis médio-européens siliceux des régions hautes
8160*	Éboulis médio-européens calcaires des étages collinéen à montagnard
8210	Pentes rocheuses calcaires avec végétation chasmophytique
8220	Pentes rocheuses siliceuses avec végétation chasmophytique
8230	Roches siliceuses avec végétation pionnière du Sedo-Scleranthion ou du Sedo albiVeronicion dillenii
8310	Grottes non exploitées par le tourisme
9110	Hêtraies du Luzulo-Fagetum
9120	Hêtraies acidophiles atlantiques à sous-bois à Ilex et Taxus (Quercion robori-petraeae ou Ilici-Fagenion)
9130	Hêtraies du Asperulo-Fagetum
9150	Hêtraies calcicoles médio-européennes à Cephalanthero-Fagion
9160	Chênaies pédonculées ou chênaies-charmaies sub-atlantiques et médio-européennes du Carpinion betuli
9180*	Forêts de pentes, éboulis ou ravins du Tilio-Acerion
91D0*	Tourbières boisées
91E0*	Forêts alluviales à Alnus glutinosa et Fraxinus excelsior (Alno-Padion, Alnion incanae, Salicion albae)

¹ Le signe * désigne un habitat naturel prioritaire au sens de l'article 3, h) de la loi modifiée du 19 janvier 2004 concernant la protection de la nature et des ressources naturelles

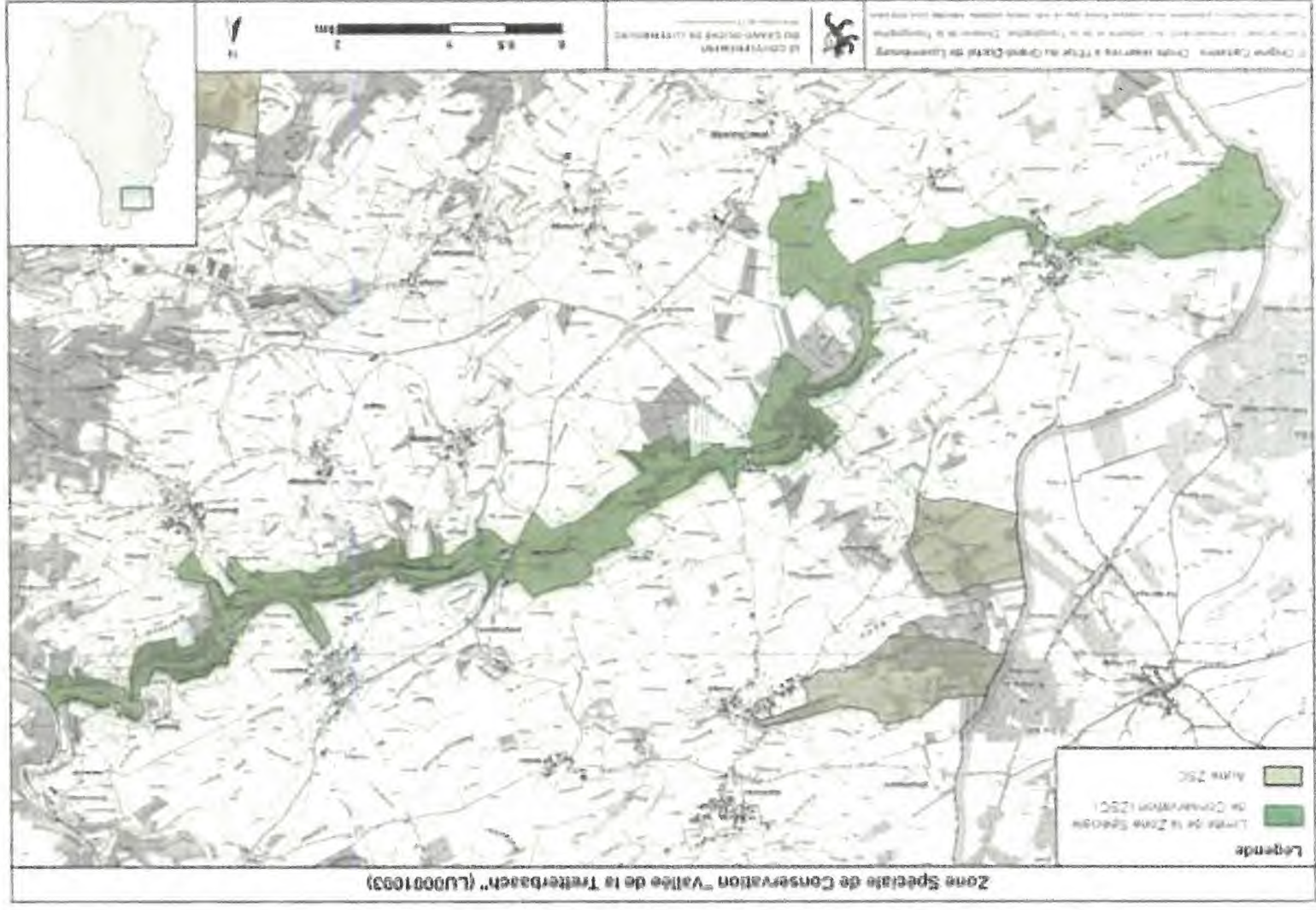
Tableau 3 : Espèces de l'Annexe 2 de la loi modifiée du 19 janvier 2004 concernant la protection de la nature et des ressources naturelles abritées par les Zones Spéciale de Conservation (ZSC)

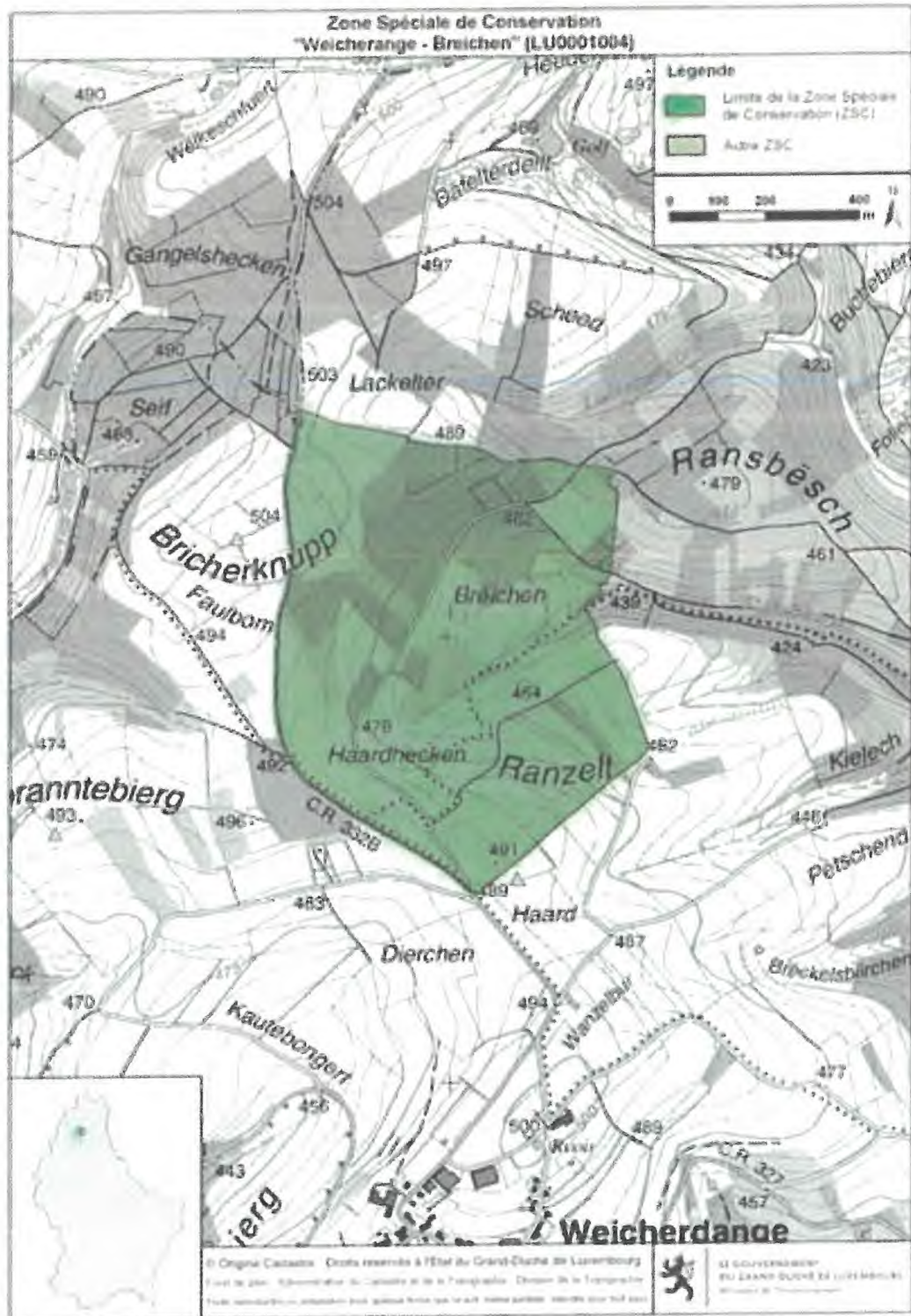
Code de la zone spéciale de conservation	Dic. vir.	Tric. spe.	Cot. gob.	Lam. pla.	Rho. ser.	Sal. sal.	Mar. mar.	Uni. cra.	Cal. qua.	Eup. aur.	Lyc. dis.	Oxy. cur.	Bom. var.	Trit. cri.	Bar. bar.	Myo. bec.	Myo. ema.	Myo. myo.	Rhi. fer.	Rhi. hip.	Lut. lut.
LU0001002			X	X		X	X	X	X			X					X	X			X
LU0001003			X	X																	
LU0001005			X	X																	X
LU0001006			X	X		X			X	X								X			
LU0001007		X	X	X	X			X													X
LU0001008			X	X		X			X												X
LU0001011	X	X	X	X		X								X		X	X	X	X		
LU0001013			X	X						X				X		X	X	X			X
LU0001014			X											X							
LU0001015		X	X											X				X			
LU0001016	X																X	X			
LU0001017			X	X		X			X		X						X	X			
LU0001018			X	X							X			X		X	X	X	X	X	
LU0001020			X							X								X			
LU0001021			X																		
LU0001022	X															X		X			
LU0001024									X						X	X		X	X		
LU0001025														X							
LU0001026									X		X			X							
LU0001027										X				X							
LU0001028										X	X			X		X	X	X	X		
LU0001029	X		X						X		X			X		X	X	X	X		
LU0001030									X	X	X			X		X	X	X	X		
LU0001031									X	X	X		X								
LU0001032											X		X								
LU0001034															X	X		X	X		
LU0001035																	X	X	X		
LU0001037																X	X	X	X		
LU0001038			X	X																	
LU0001042														X							

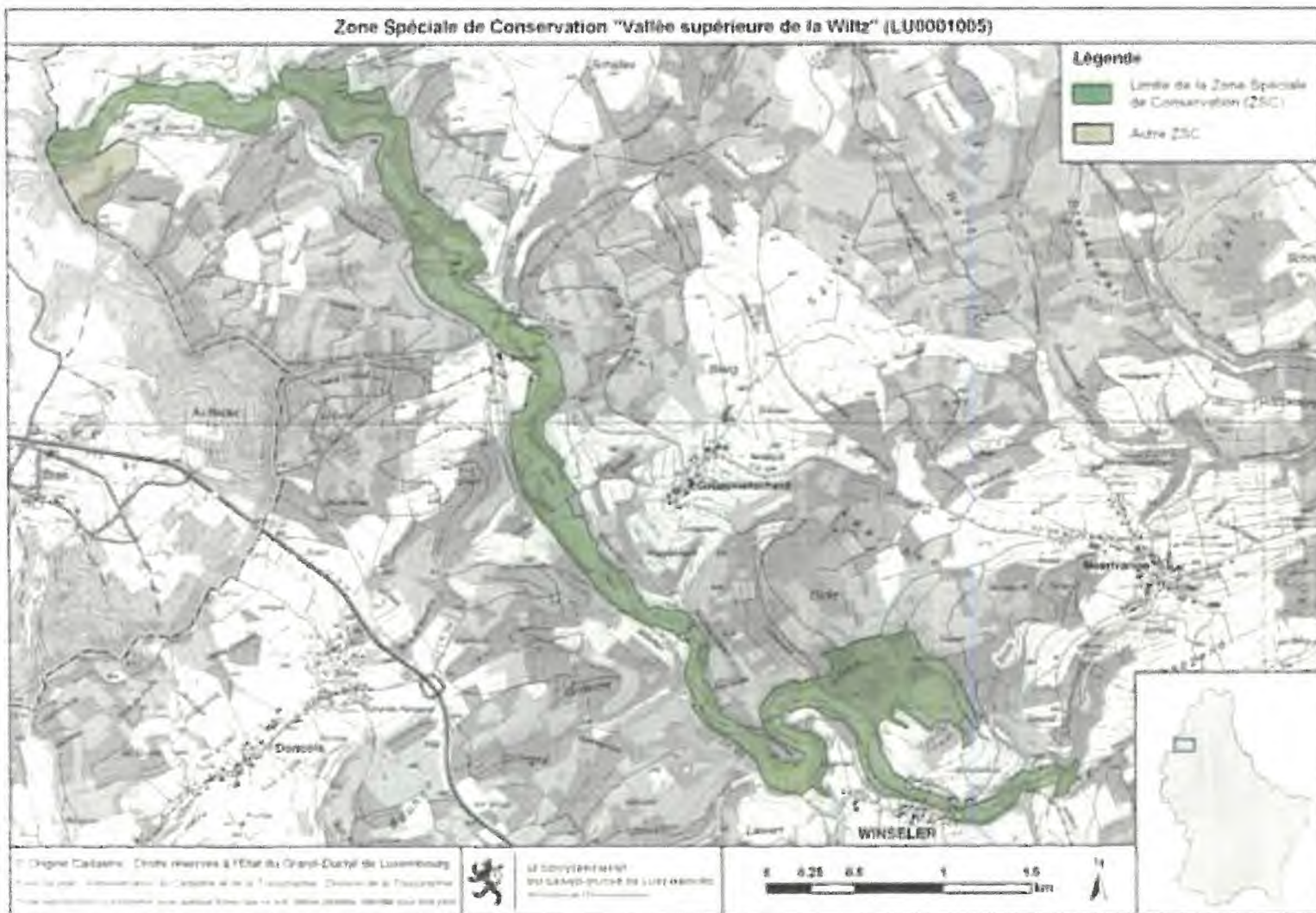
LU0001043			X	X																
LU0001045										X										
LU0001051			X	X																X
LU0001066													X							
LU0001067													X							
LU0001070													X							

Légende du tableau 3 (abréviations des différentes espèces de l'annexe 2 de la loi modifiée du 19 janvier 2004 concernant la protection de la nature et des ressources naturelles)

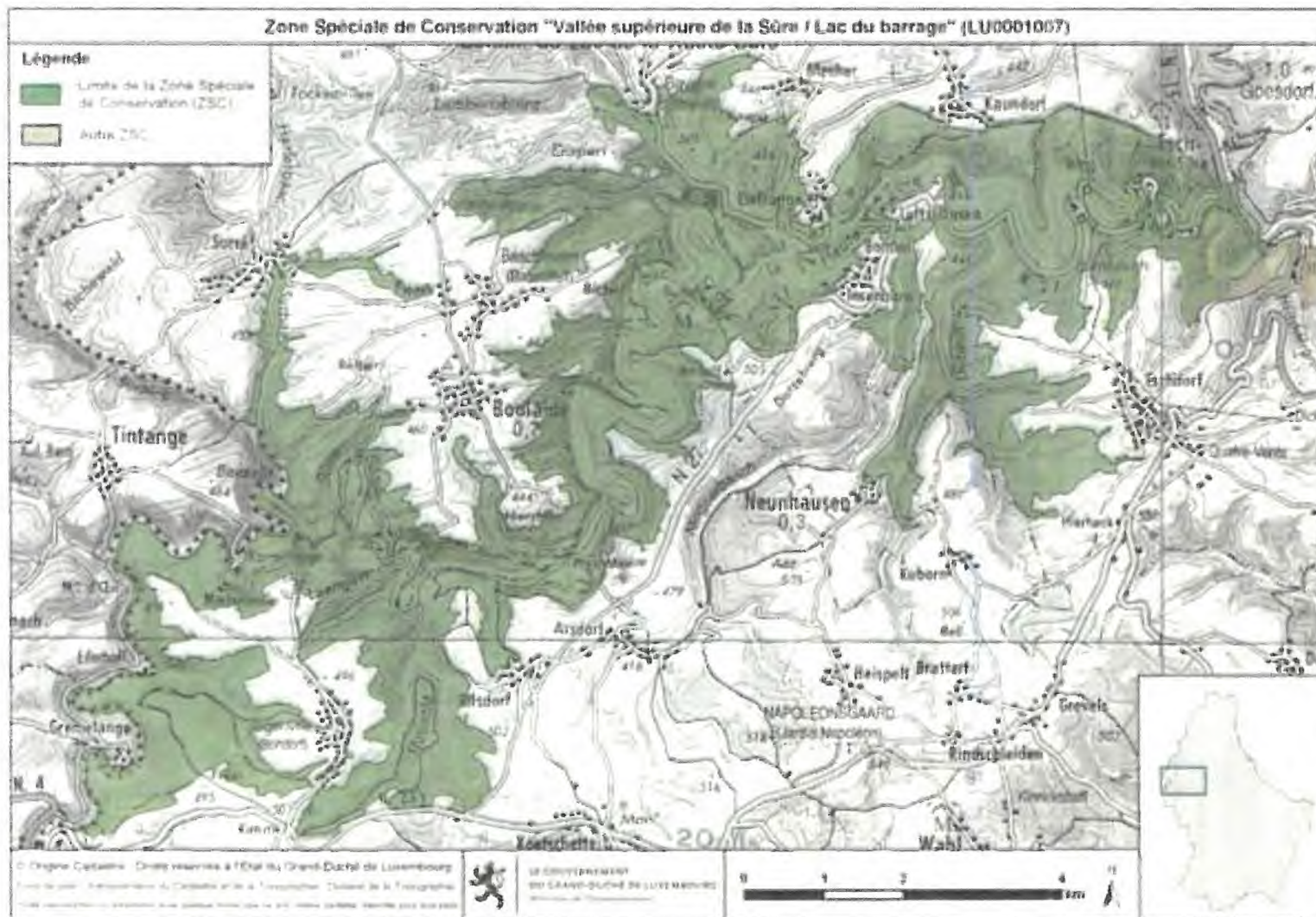
Abbréviation	Nom	Groupe
Dic. vir.	Dicranum viride	Plantes
Tric. spe.	Trichomanes speciosum	Plantes
Cot. gob.	Cottus gobio	Poisson
Lam. pla.	Lampetra planeri	Poisson
Rho. ser.	Rhodeus sericeus amarus	Poisson
Sal. sal.	Salmo salar	Poisson
C. qua.	Callimorpha quadripunctaria	Invertébrés
Eup. aur.	Euphydryas aurinia	Invertébrés
Lyc. dis.	Lycaena dispar	Invertébrés
Mar.a mar.	Margaritifera margaritifera	Invertébrés
Oxy. cur.	Oxygastra curtisii	Invertébrés
Uni. cra.	Unio crassus	Invertébrés
Bom. var.	Bombina variegata	Amphibiens
Trit. cri.	Triturus cristatus	Amphibiens
Bar. bar.	Barbastella barbastellus	Mammifères
Lut. lut.	Lutra lutra	Mammifères
Myo. bec.	Myotis bechsteinii	Mammifères
Myo. ema.	Myotis emarginatus	Mammifères
Myo. myo.	Myotis myotis	Mammifères
Rhi. fer.	Rhinolophus ferrumequinum	Mammifères
Rhi. hip.	Rhinolophus hipposideros	Mammifères

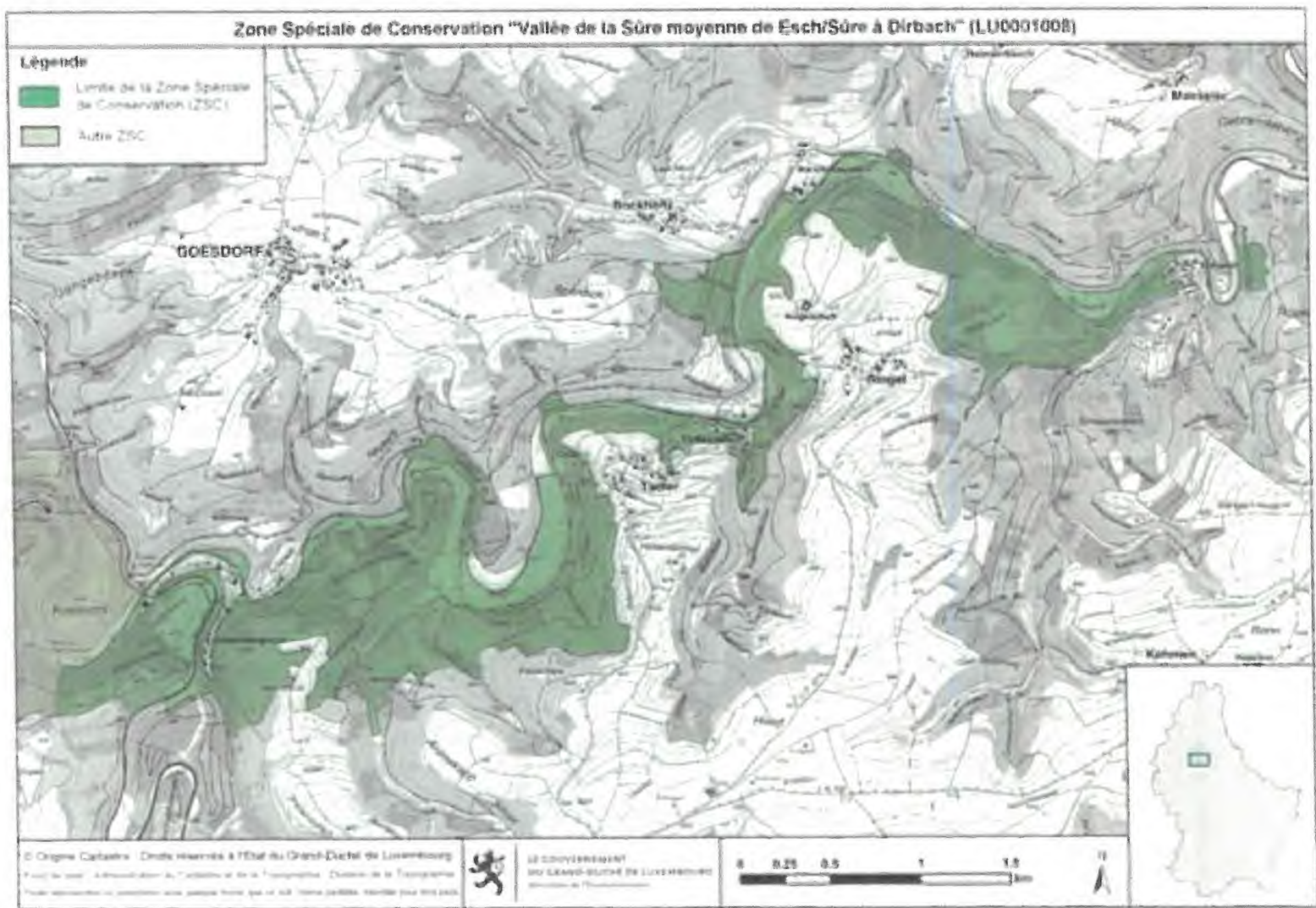


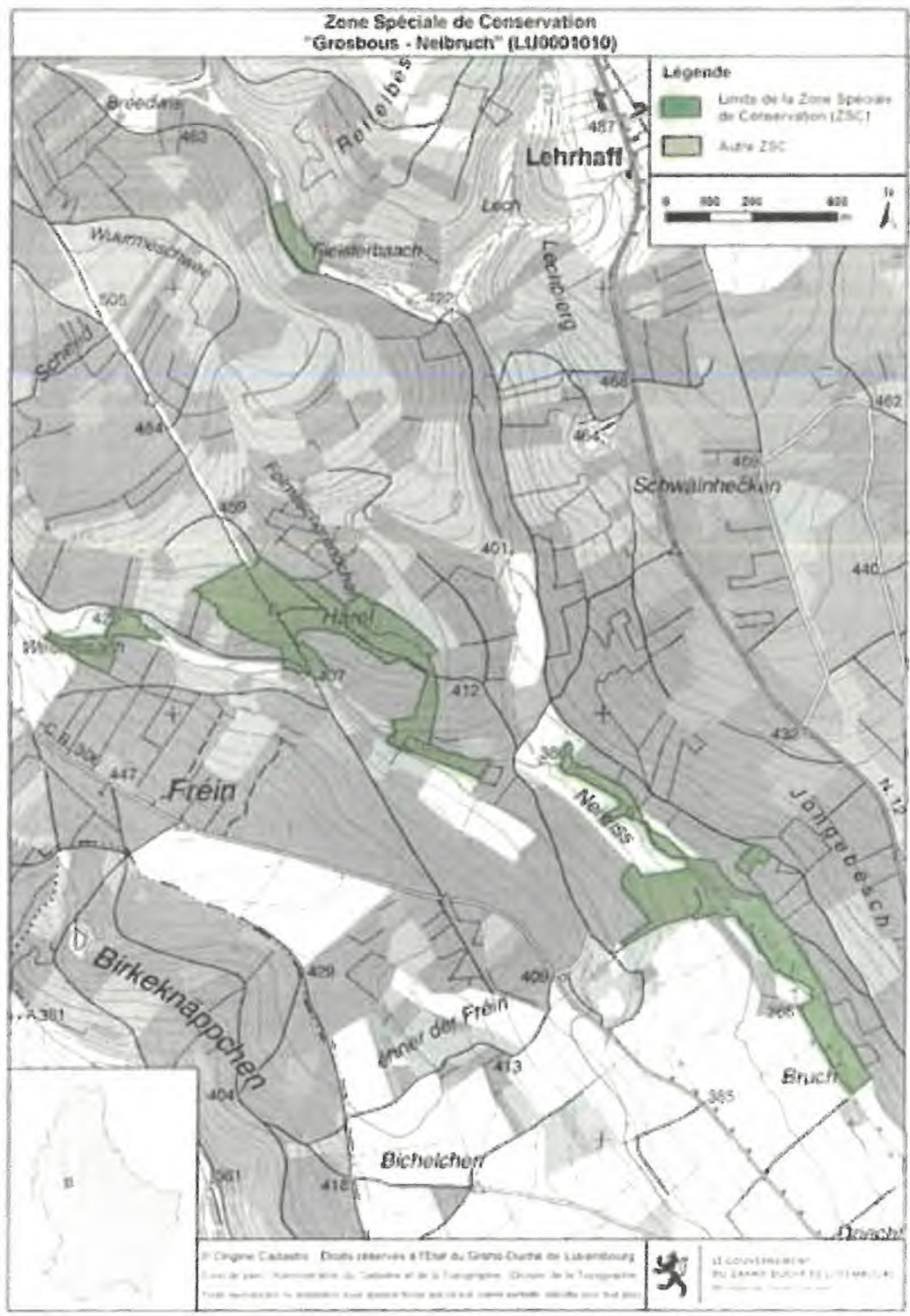


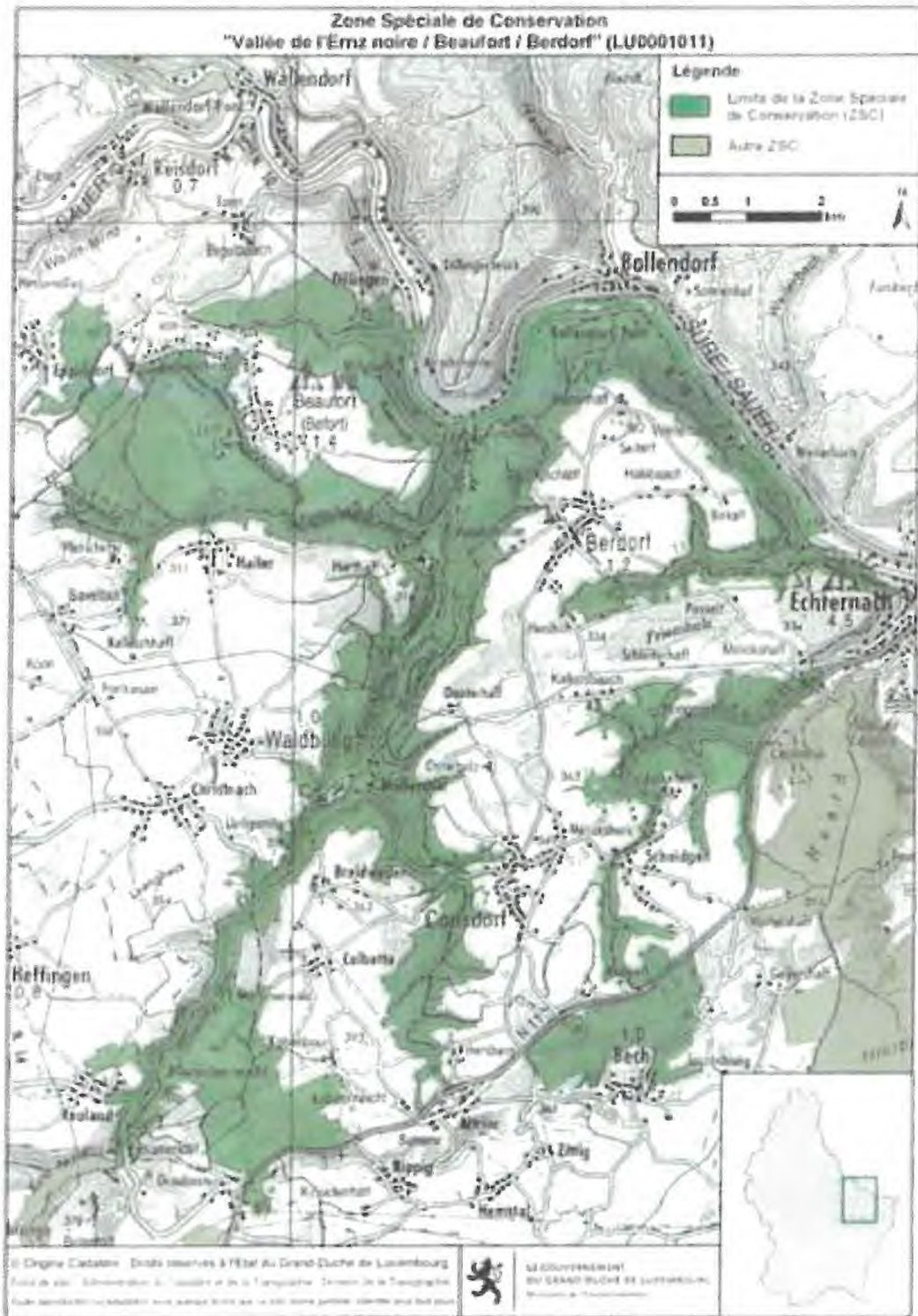


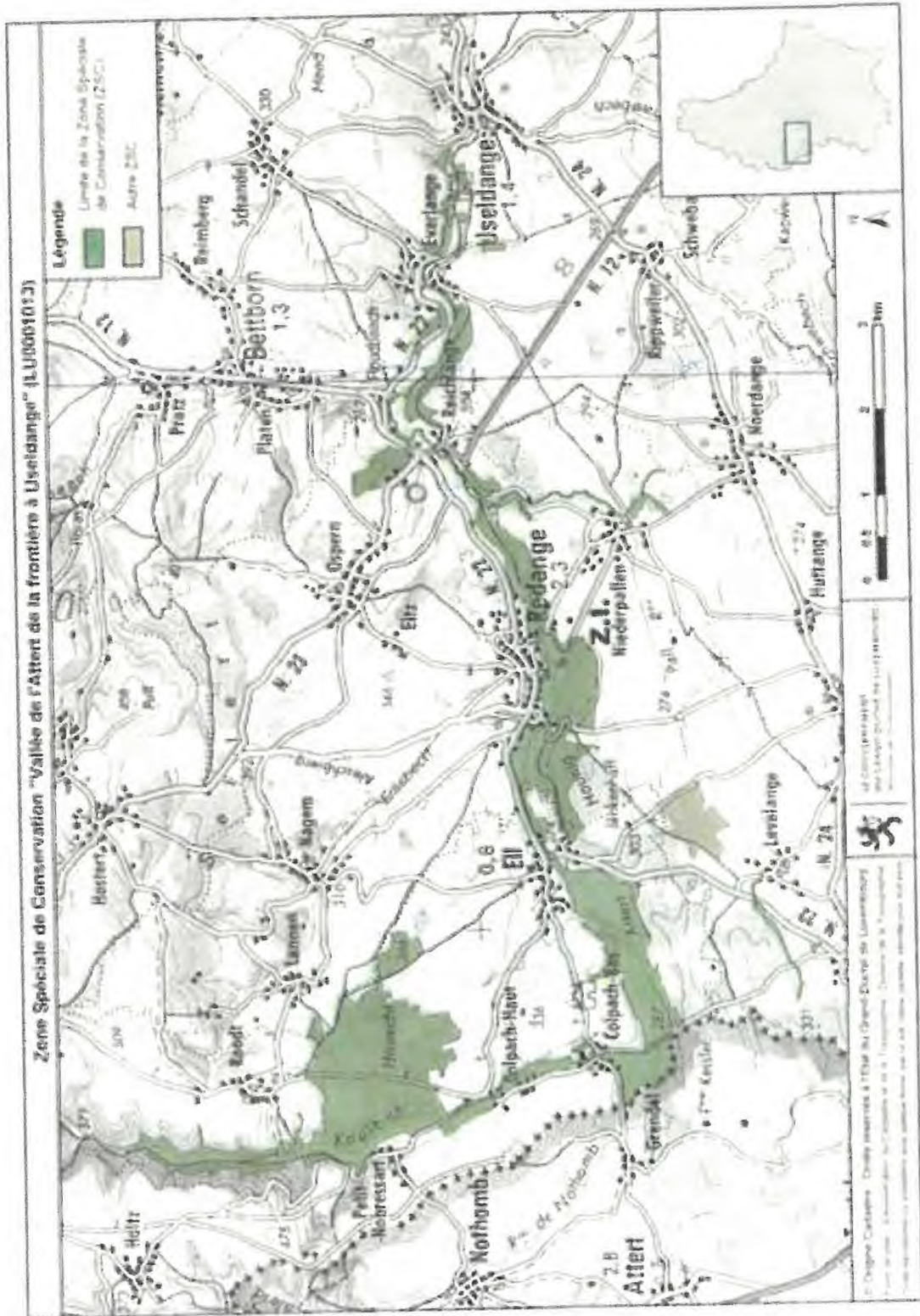


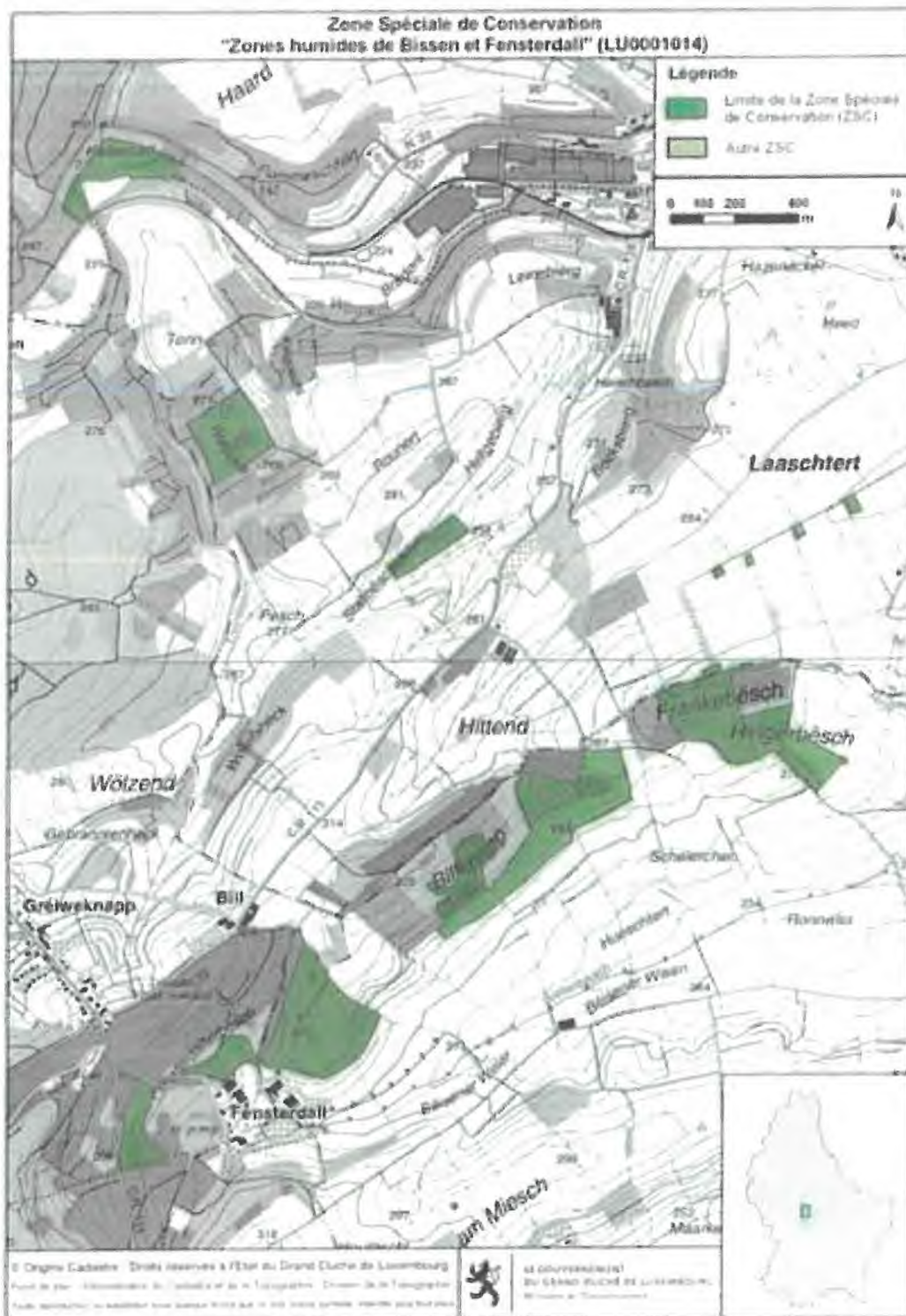


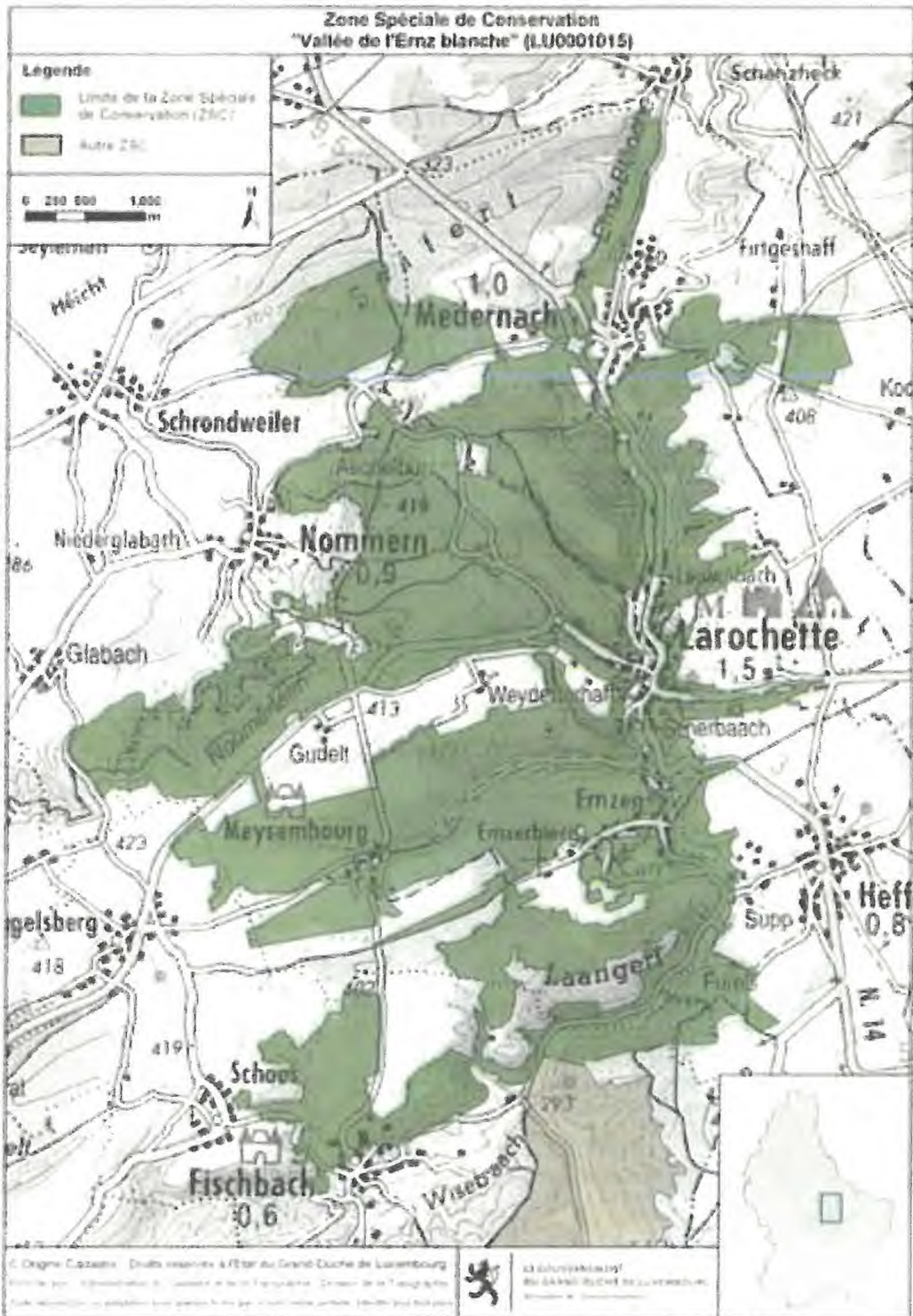


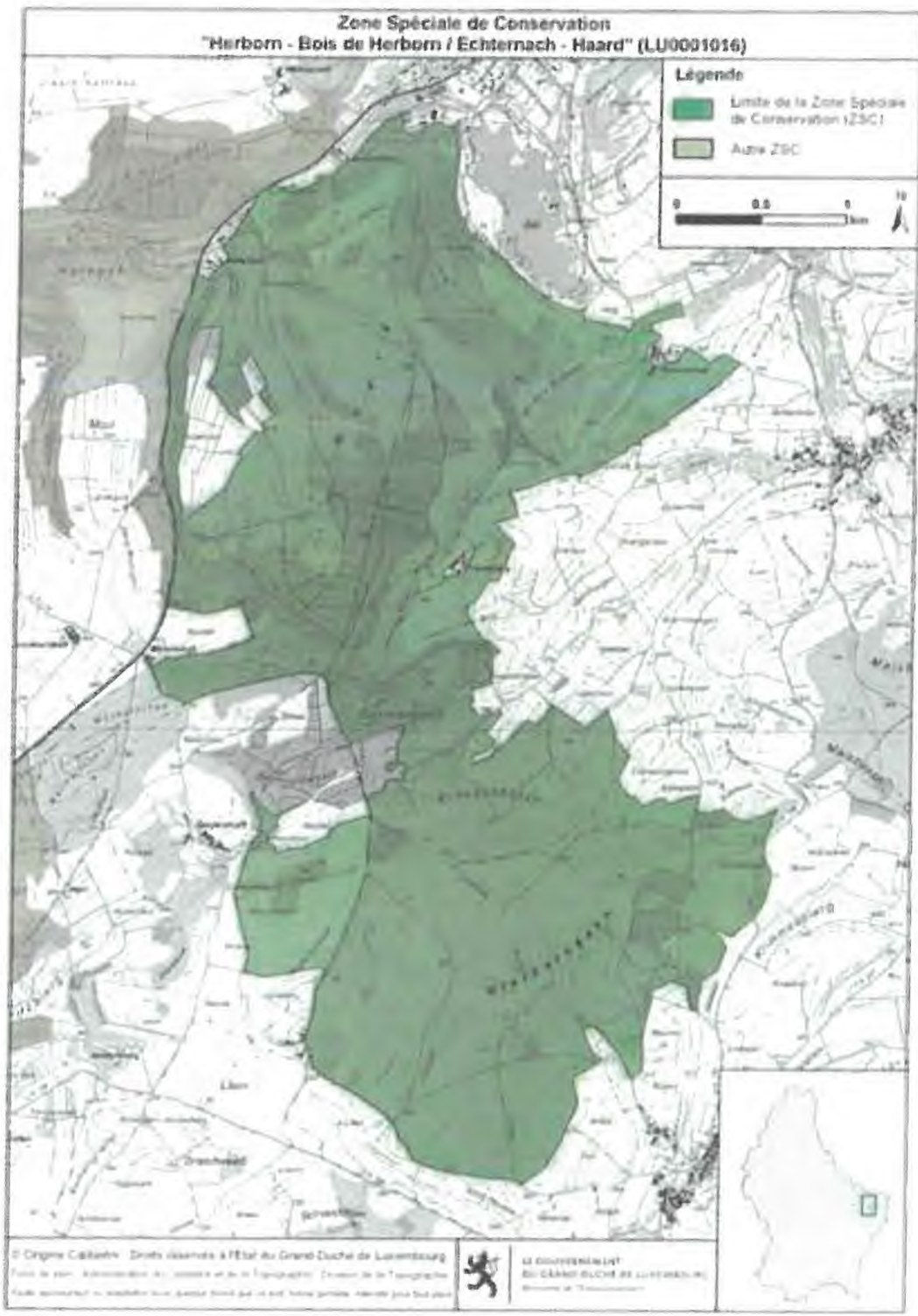


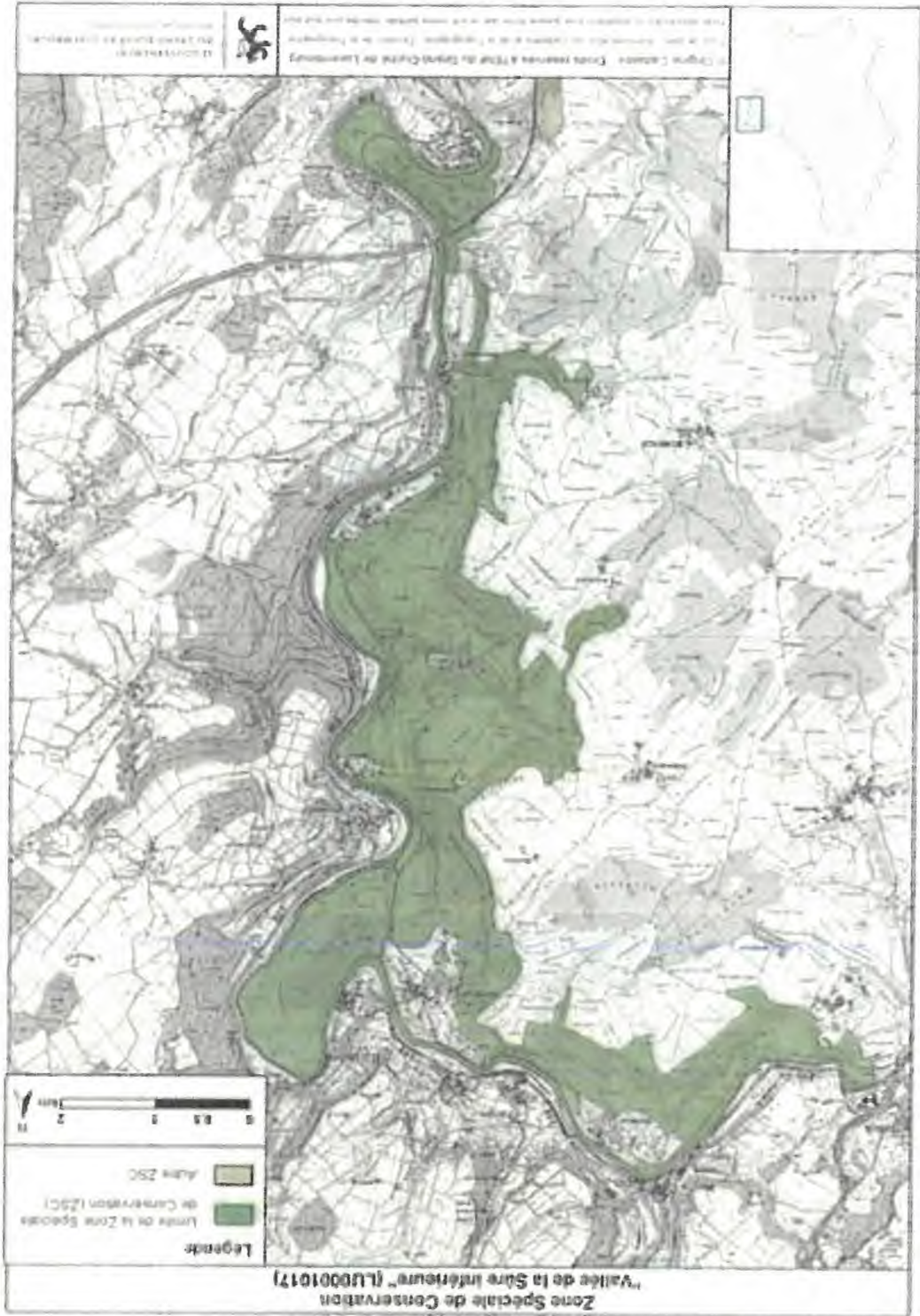


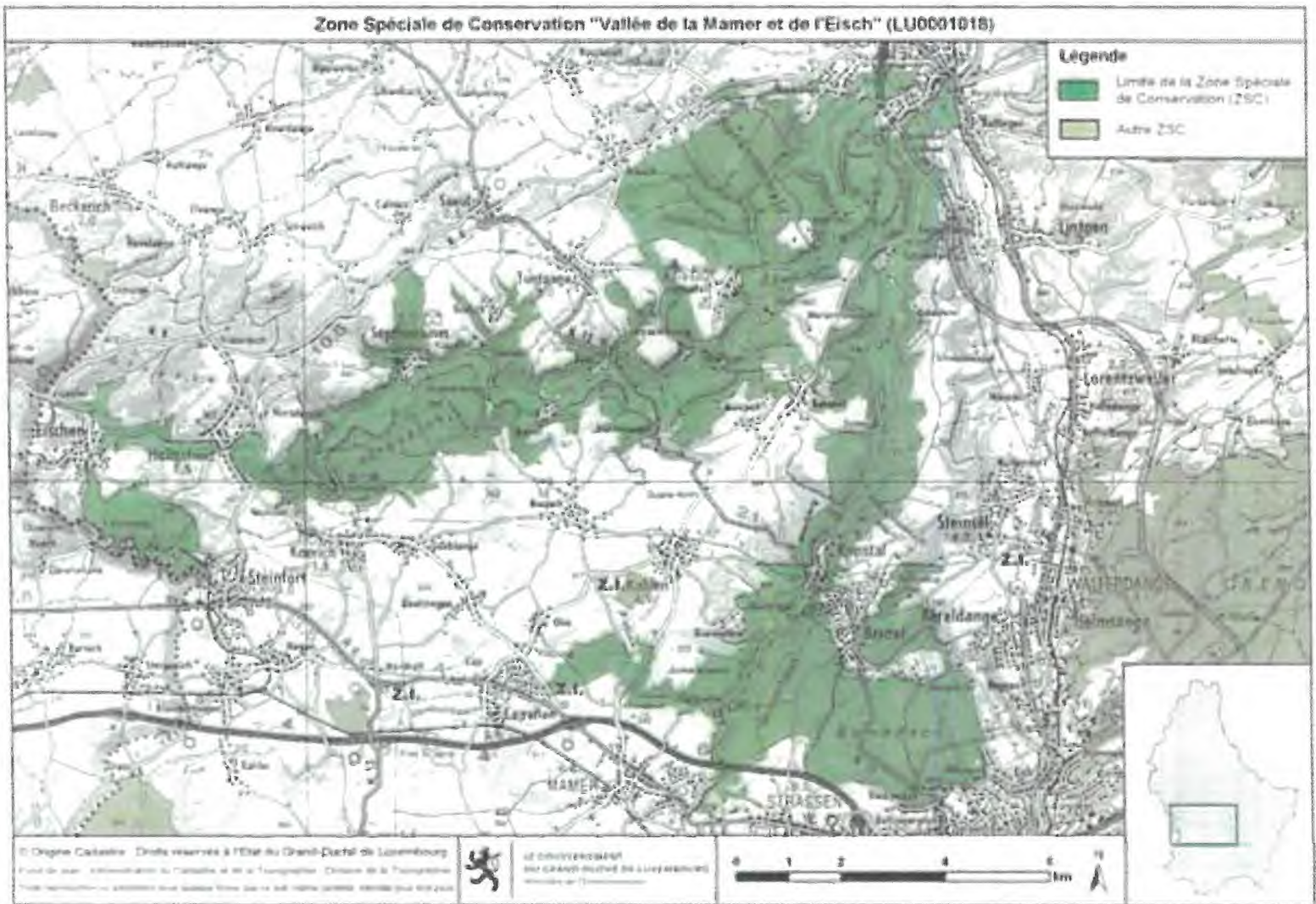


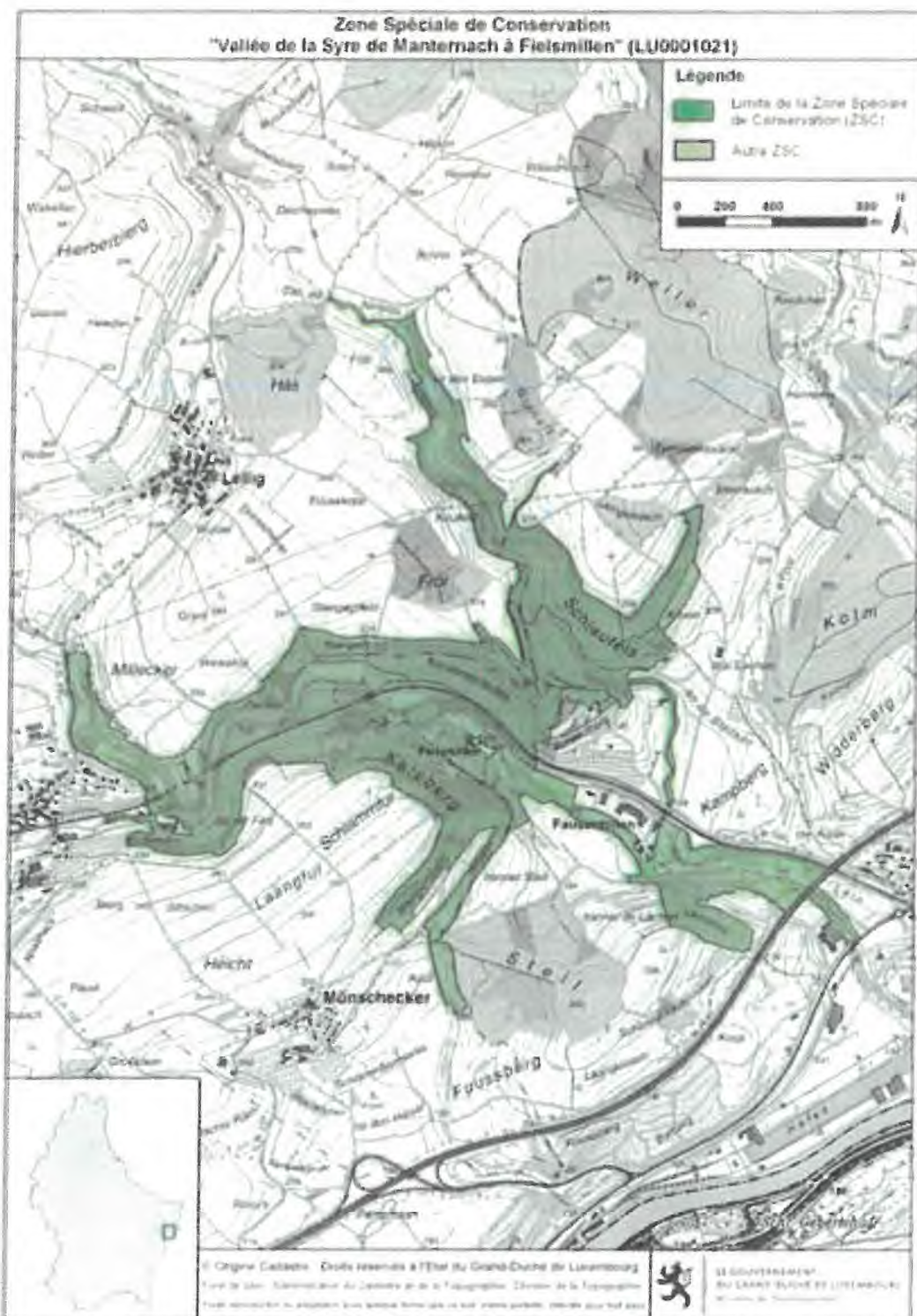


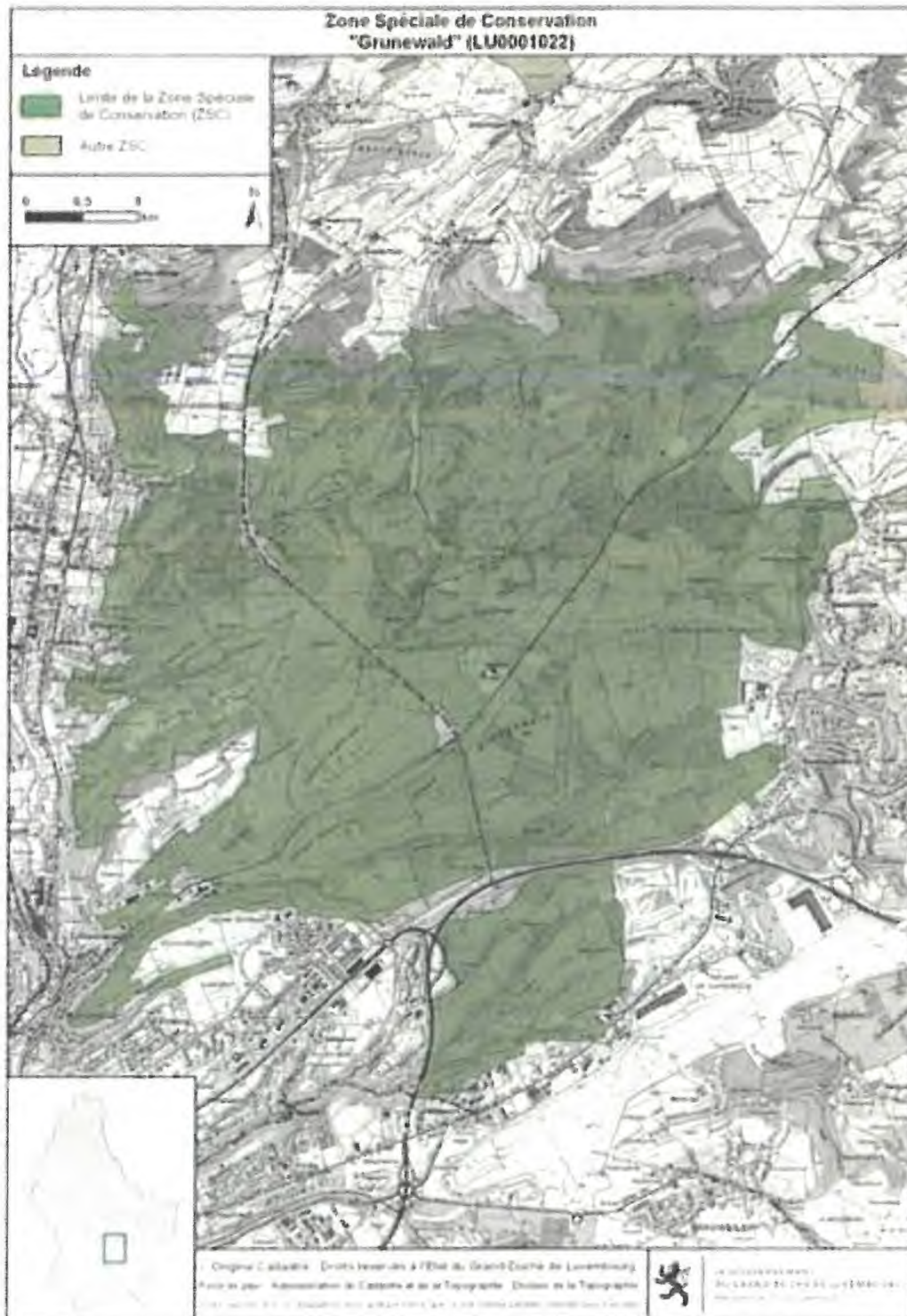


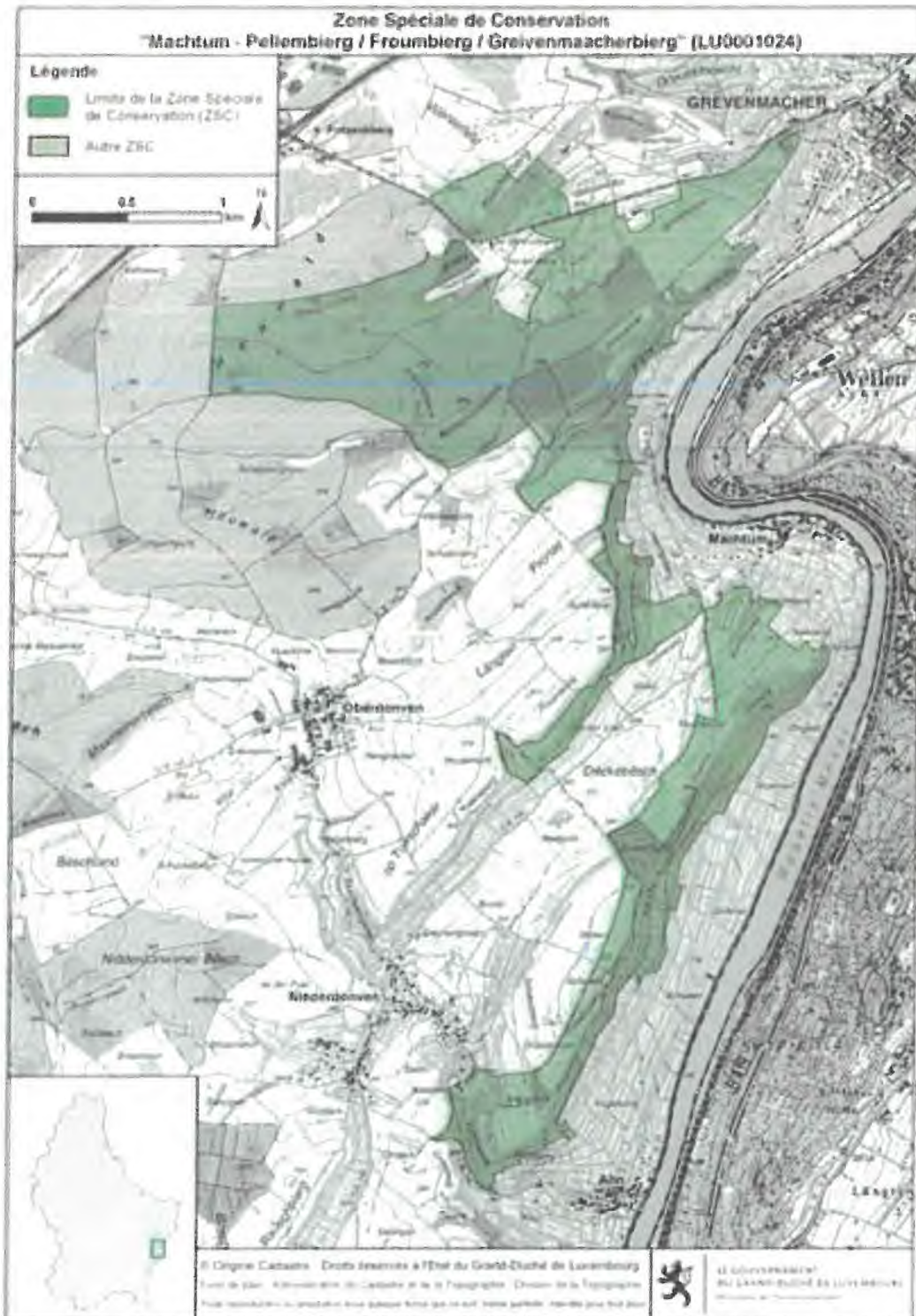


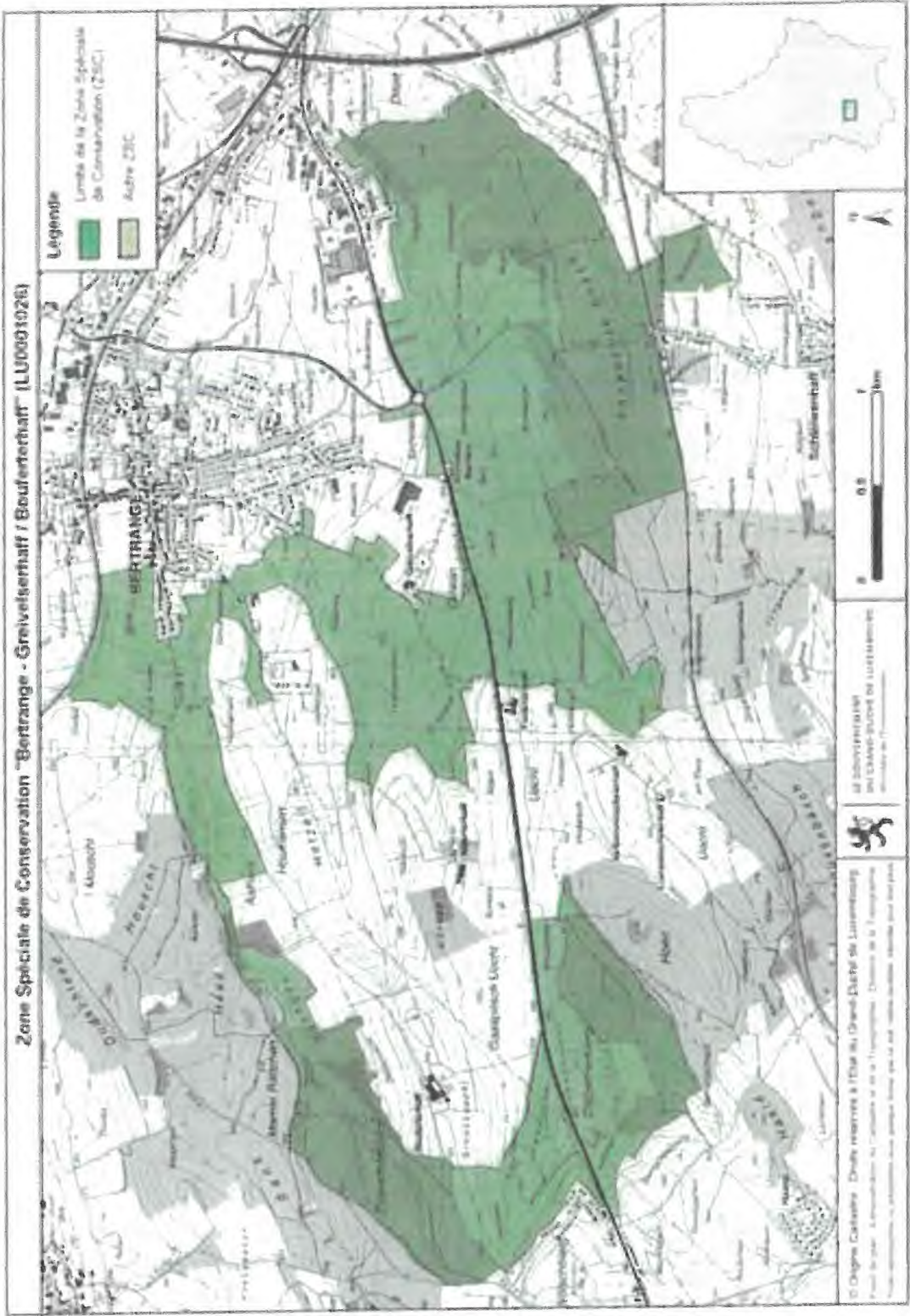


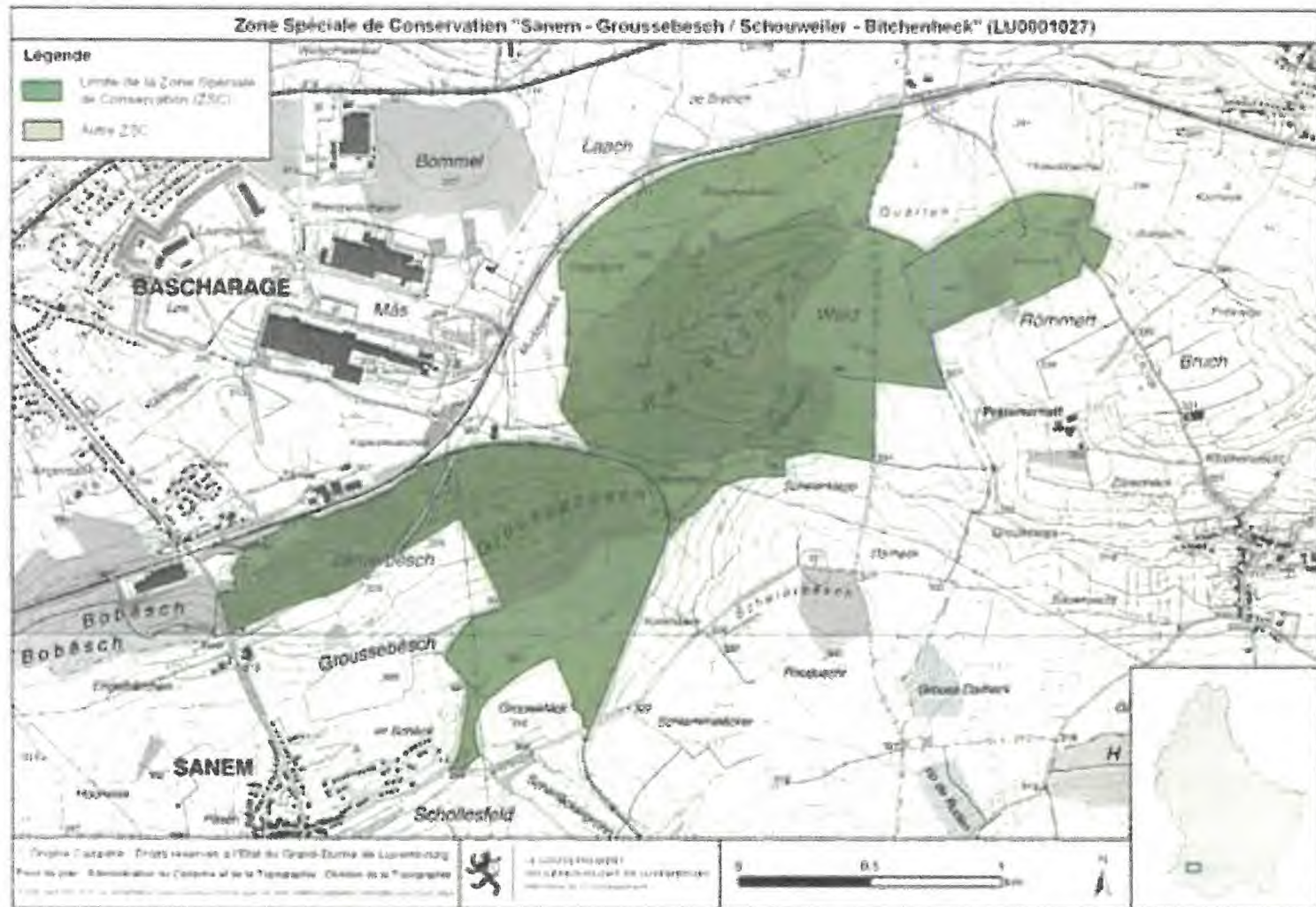


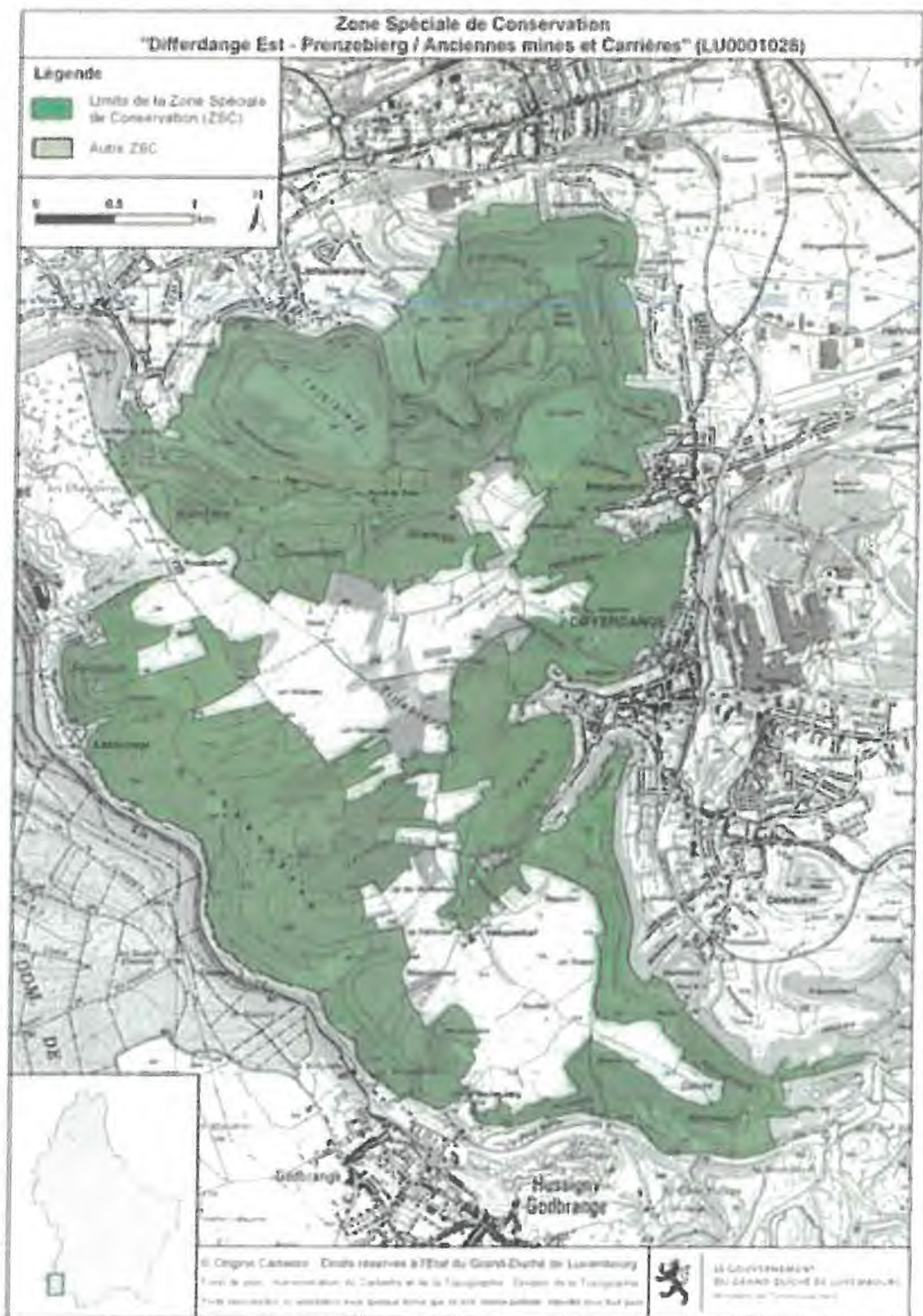


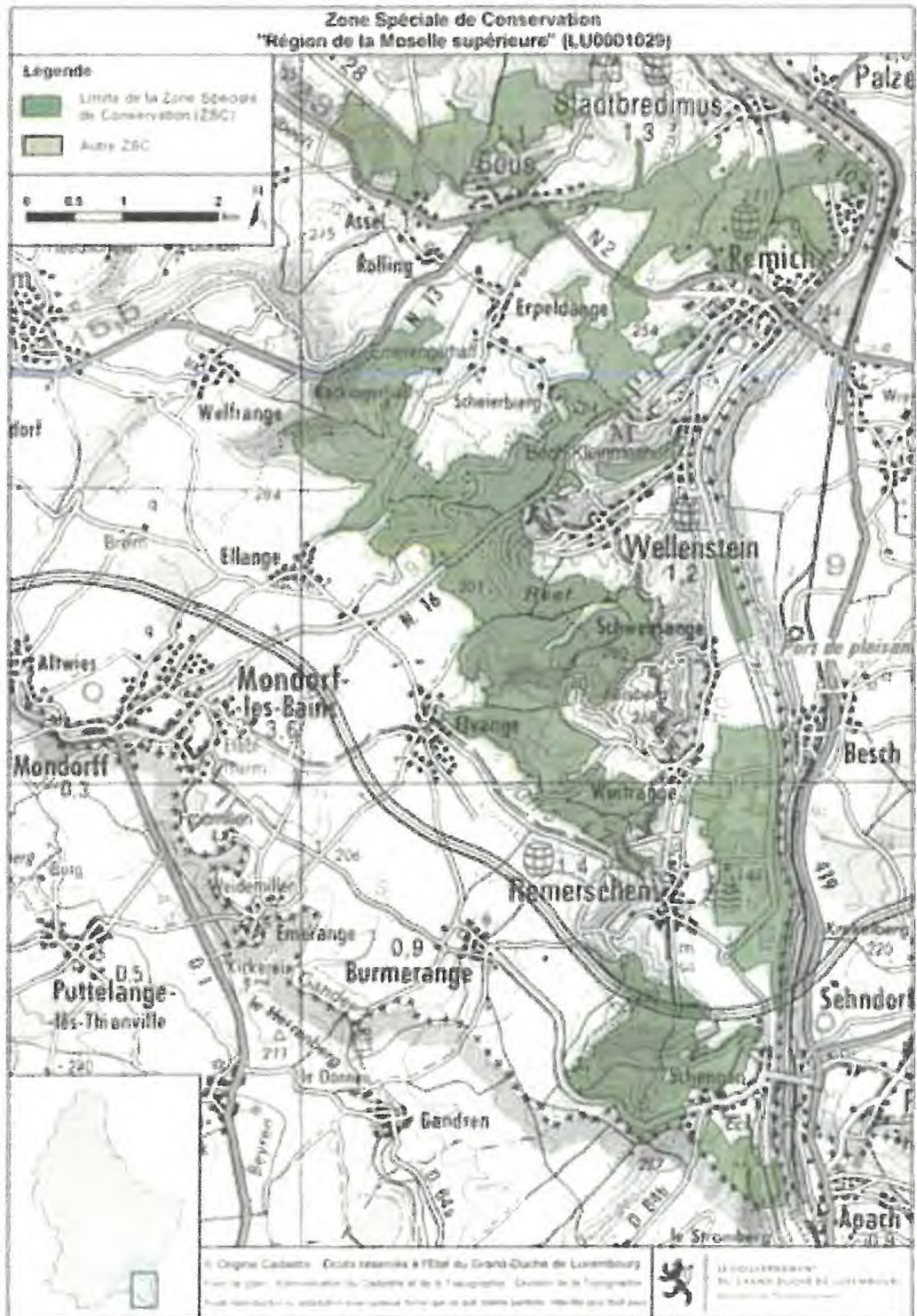


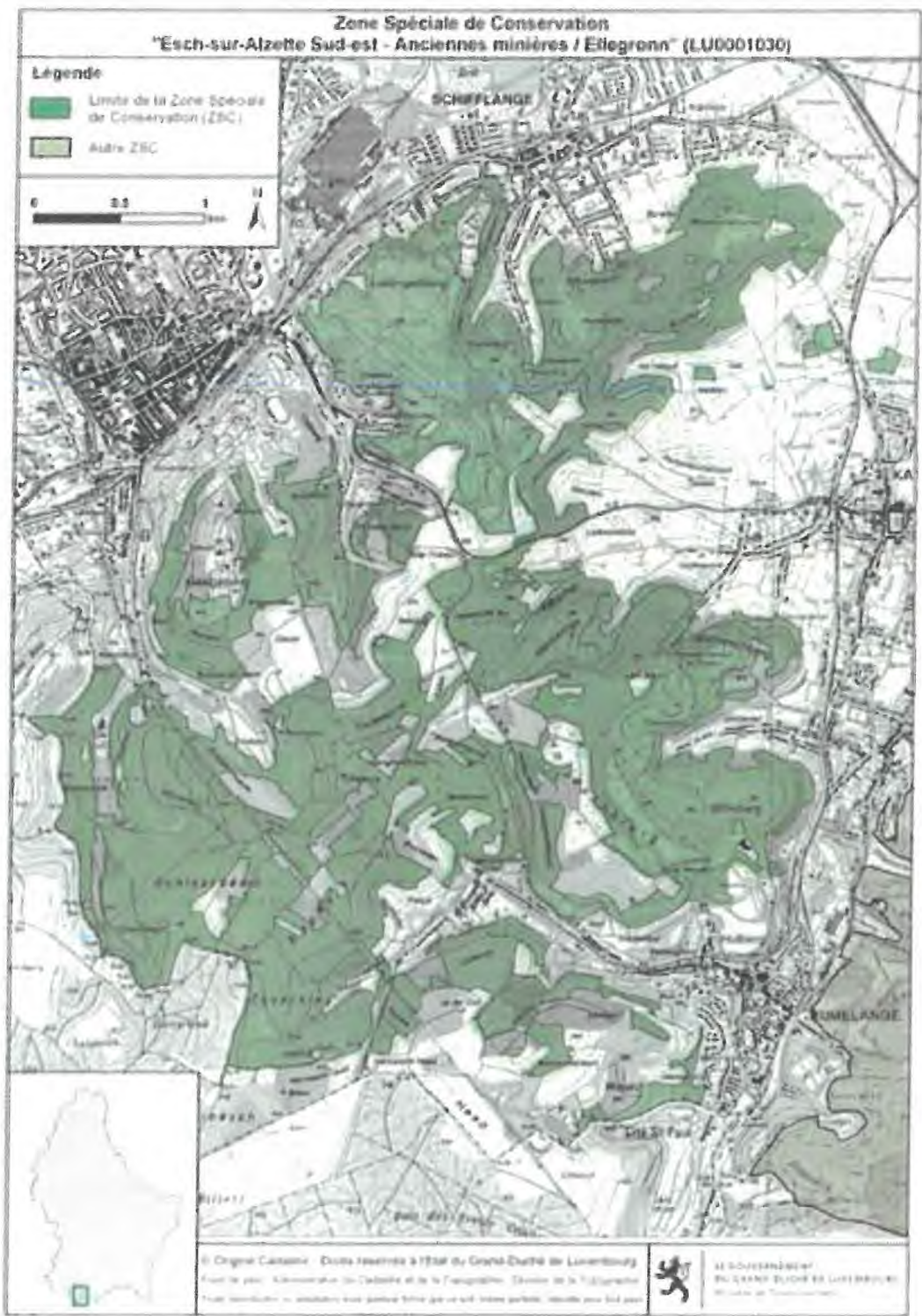












**Zone Spéciale de Conservation
"Dudelange Haard" (LU0001031)**

Légende

- Limite de la Zone Spéciale de Conservation (ZSC)
- Autre ZSC



© Origine Cartographique - Droits réservés à l'Etat du Grand-Duché de Luxembourg
 Carte de plan - "Mémorandum" 2 - "Statistique de la Géographie" - Centre de la Topographie
 Cette reproduction est autorisée sous réserve que ne soit faite aucune mention de l'auteur



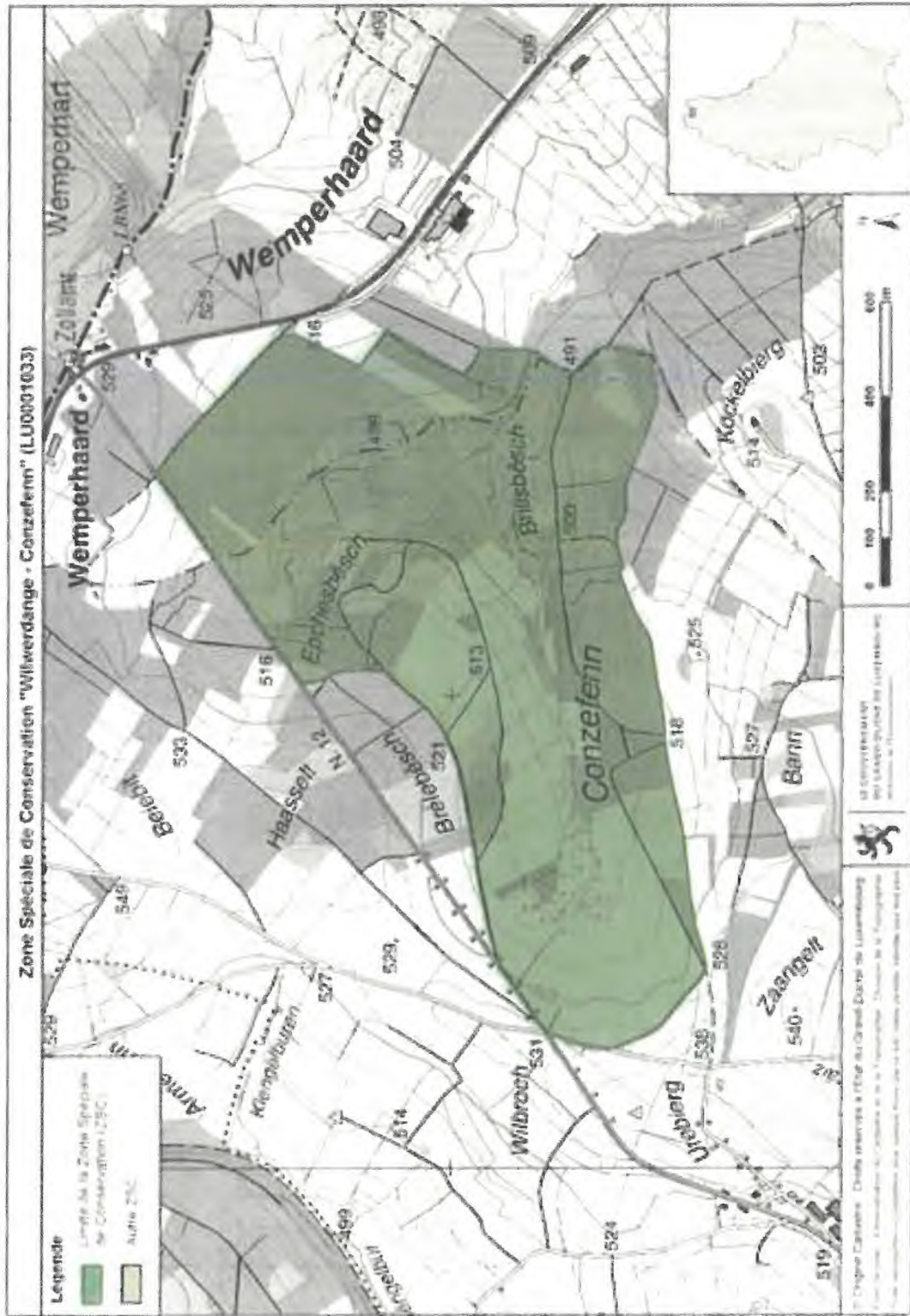
LE GOUVERNEMENT
 DU GRAND-DUCHÉ DE LUXEMBOURG
 Direction de l'Environnement



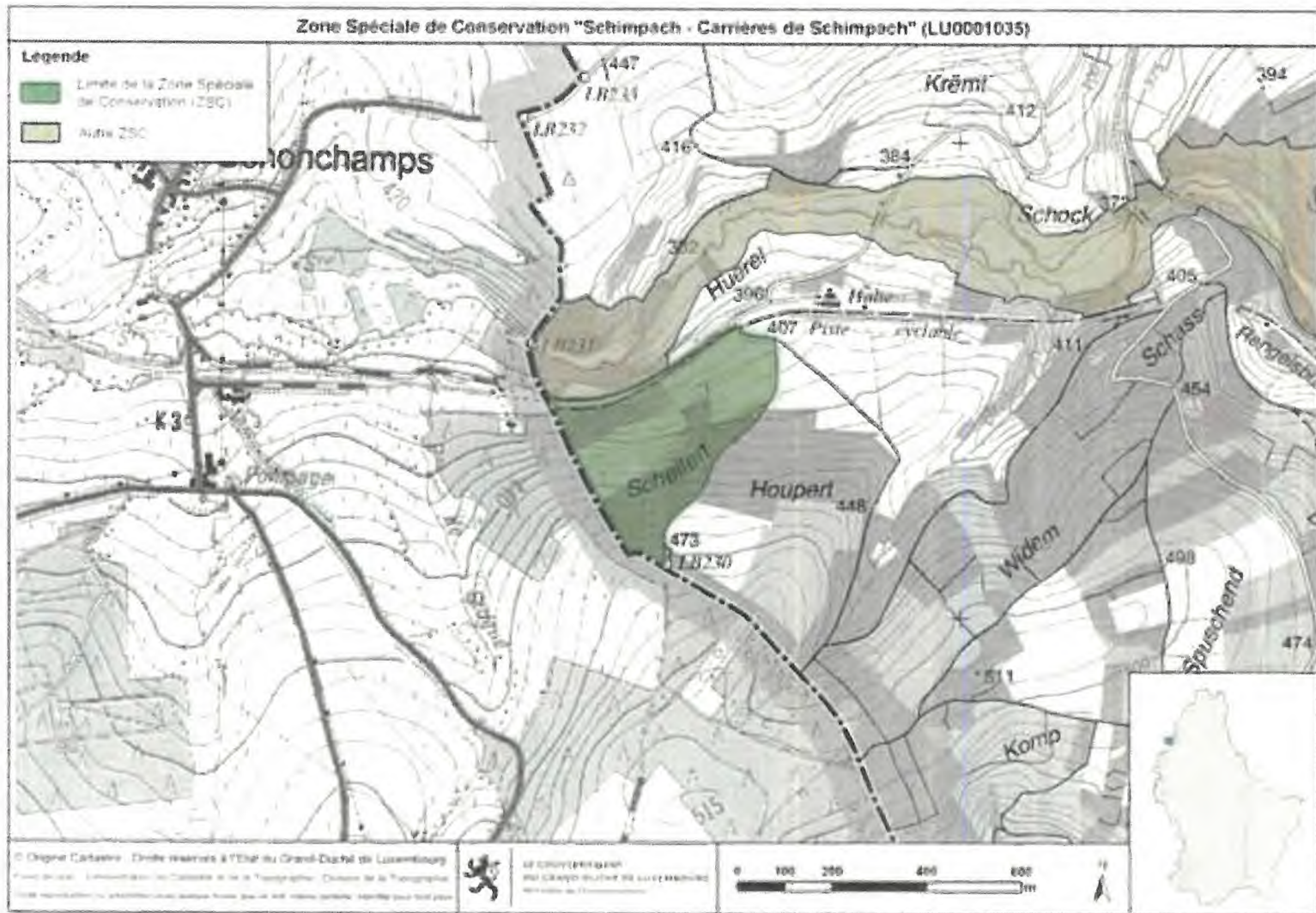


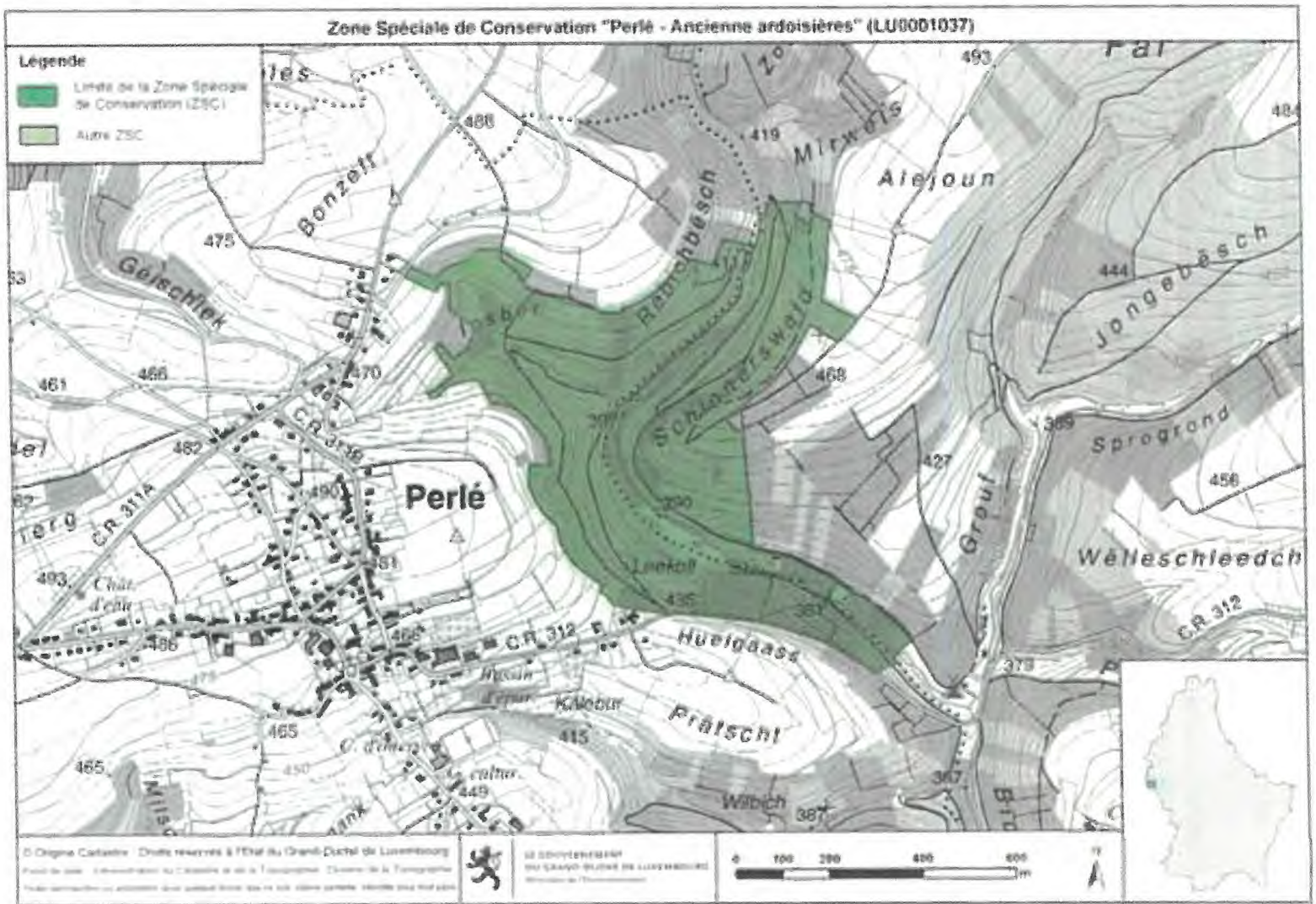
© Origine Cartographique - Droits réservés à l'Etat du Grand-Duché de Luxembourg
 Fond de plan: Administration de Cartographie de la République - Carte de la Topographie
 Toute réimpression ou utilisation non autorisée sans la permission écrite de la Direction de l'Environnement est formellement interdite.

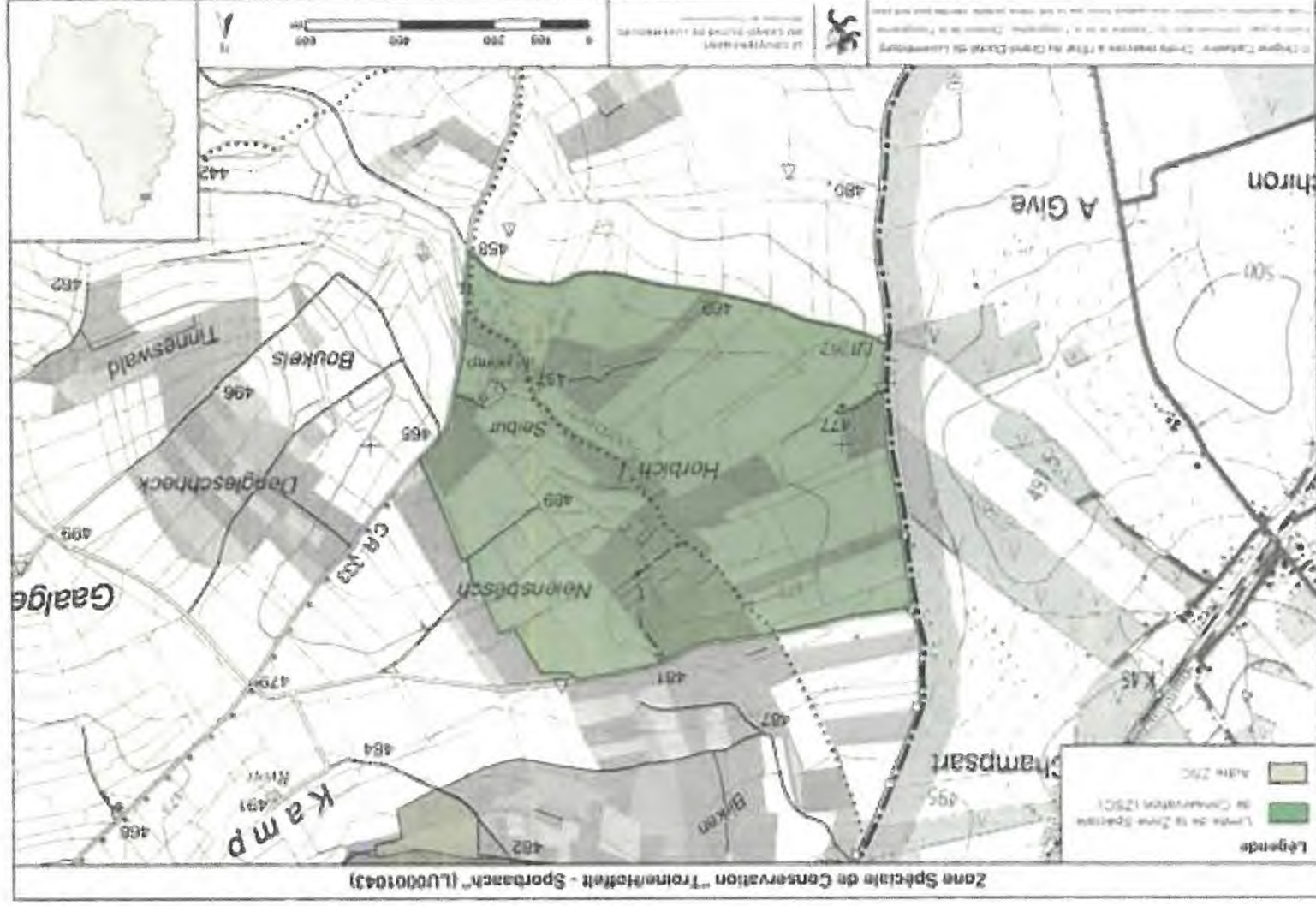
LE GOUVERNEMENT
DU GRAND-DUCHÉ DE LUXEMBOURG





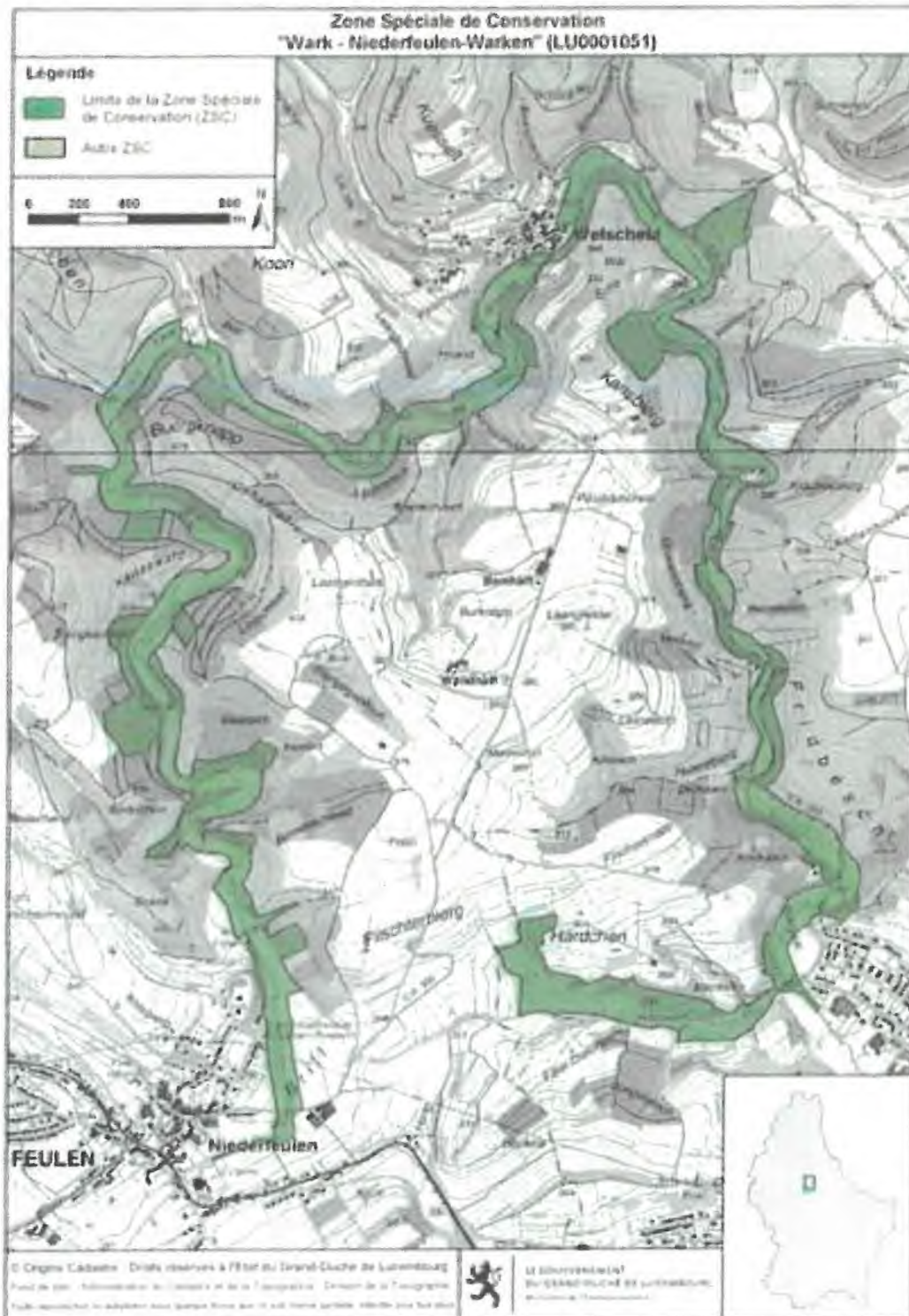


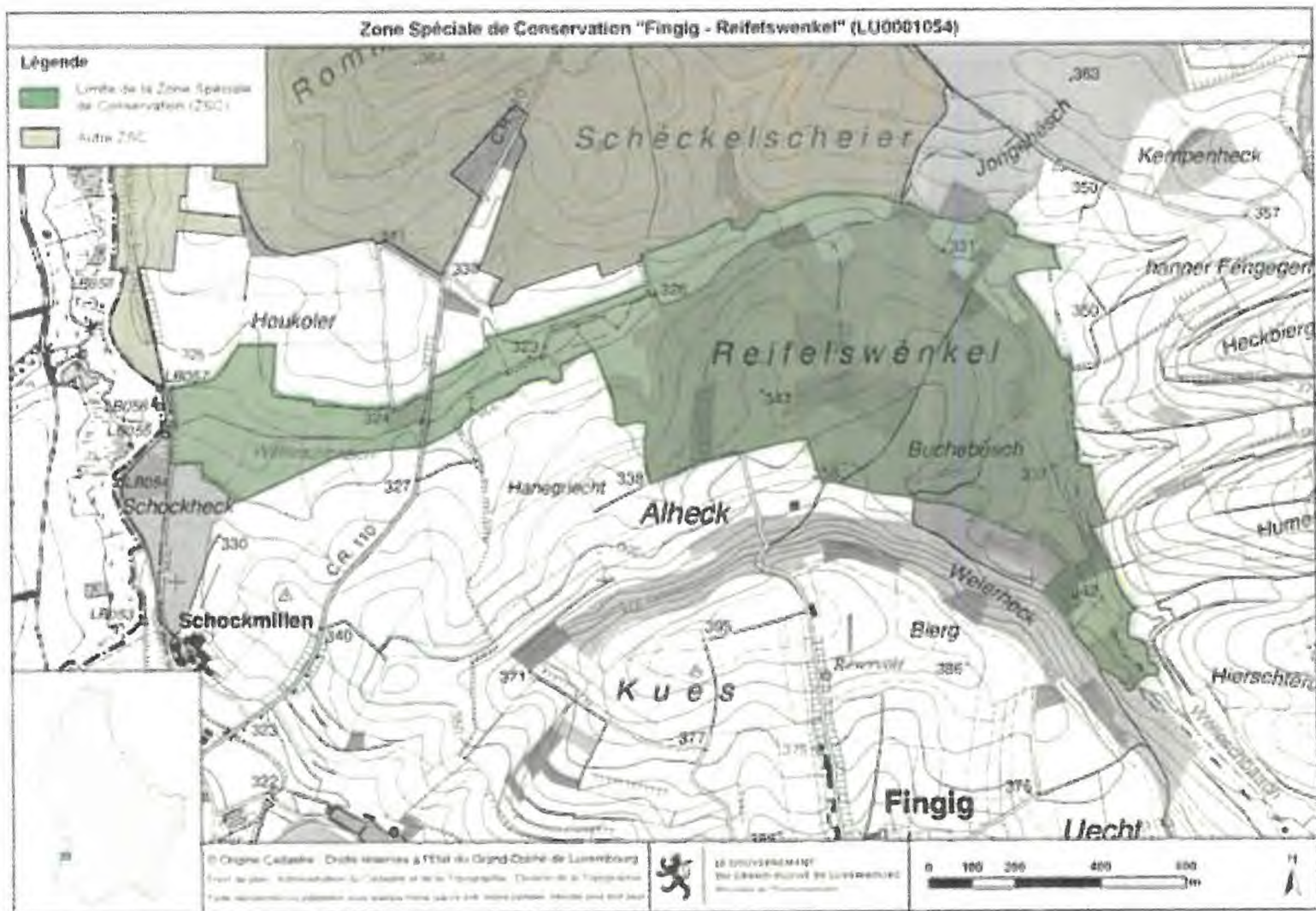


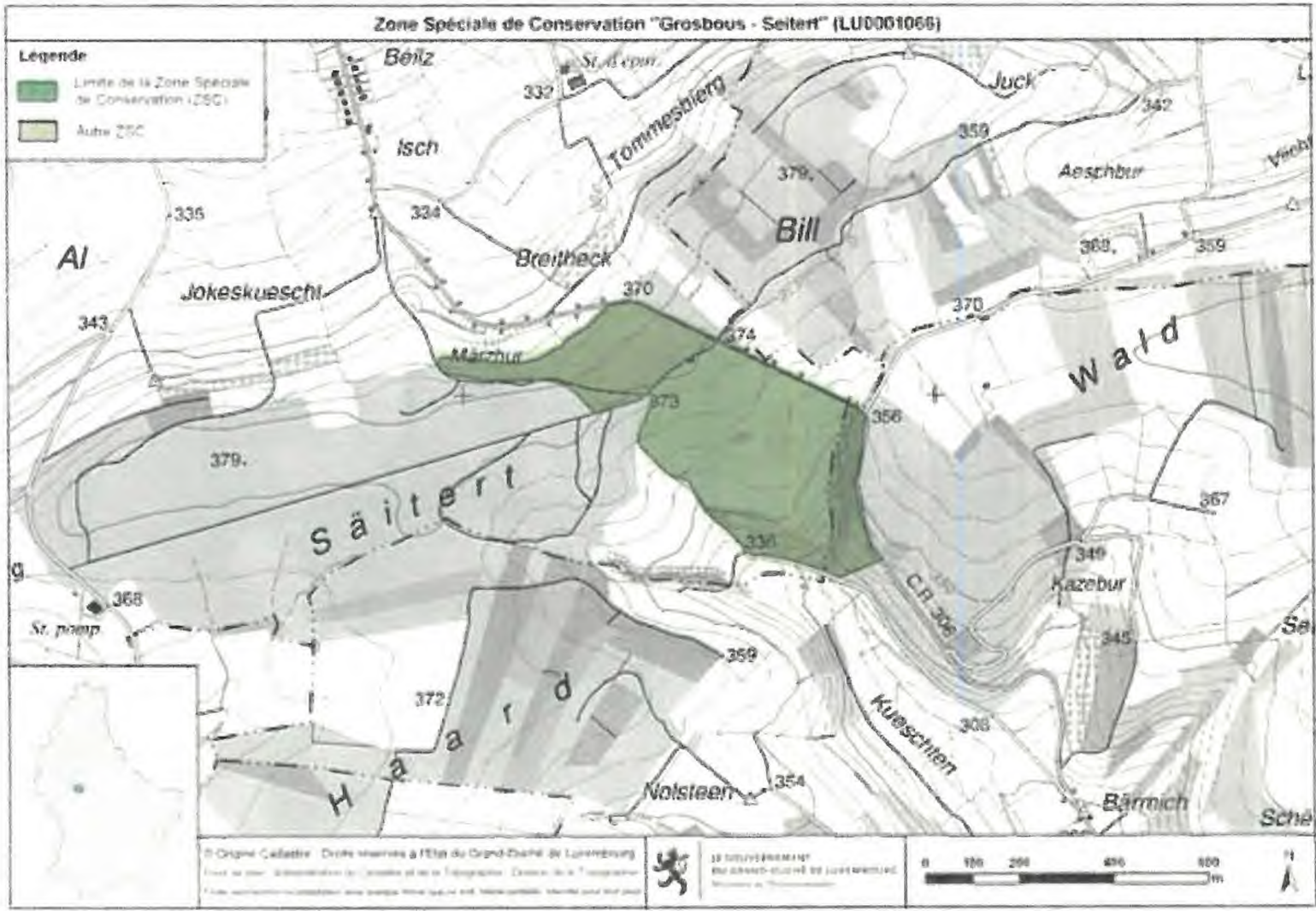


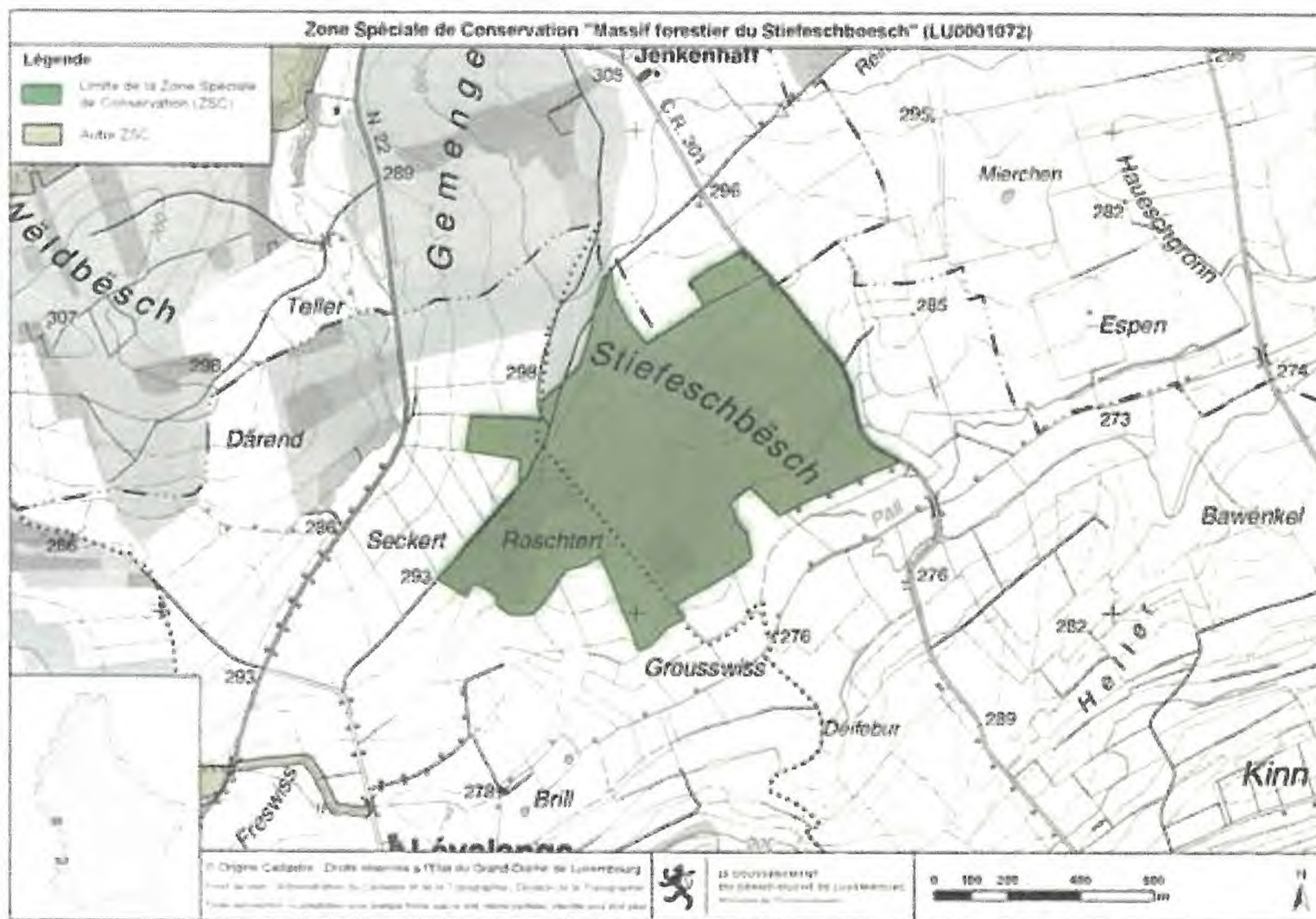
**Zone Spéciale de Conservation
"Gonderange/Rodenbourg - Fauscht" (LU0001045)**

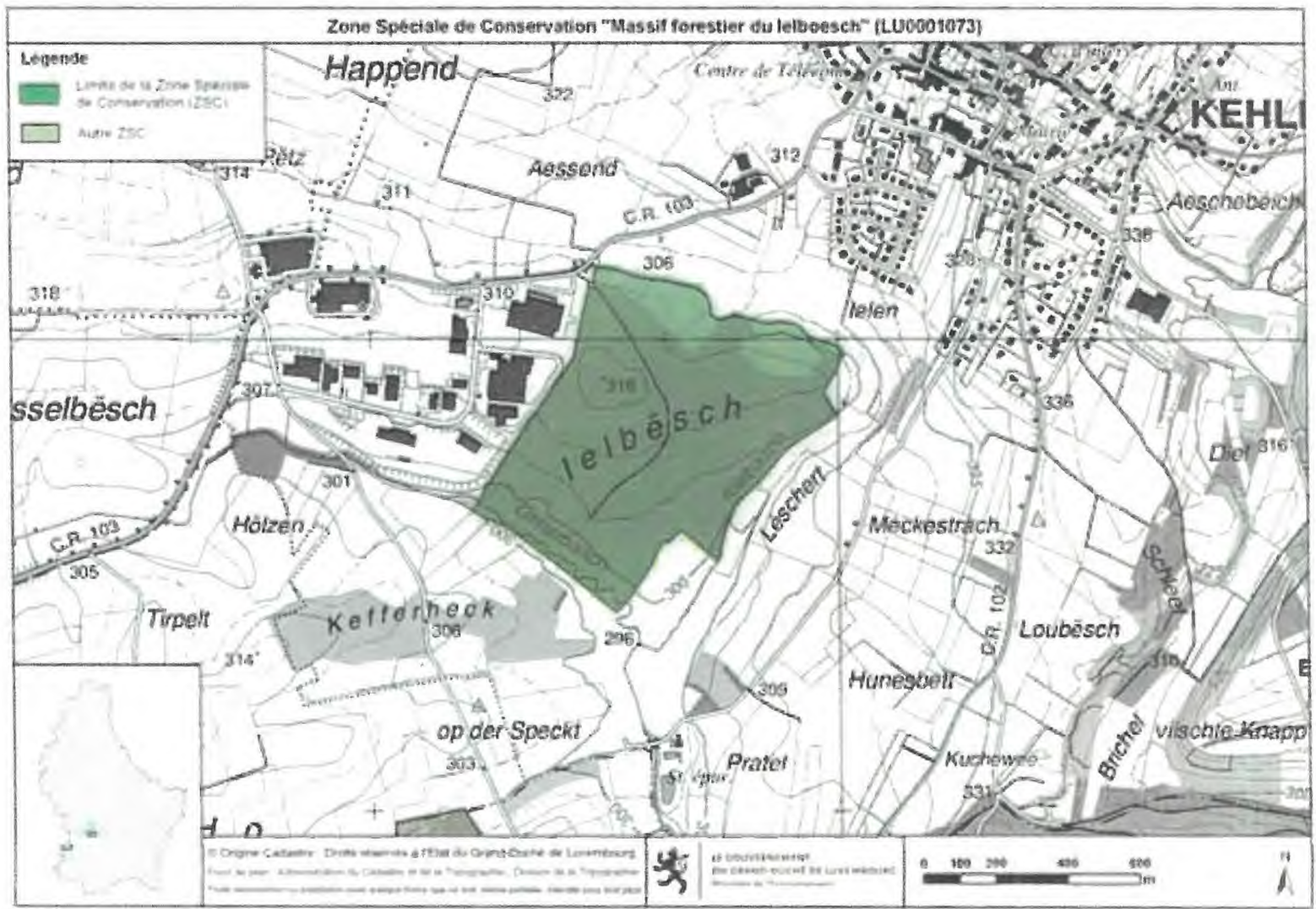






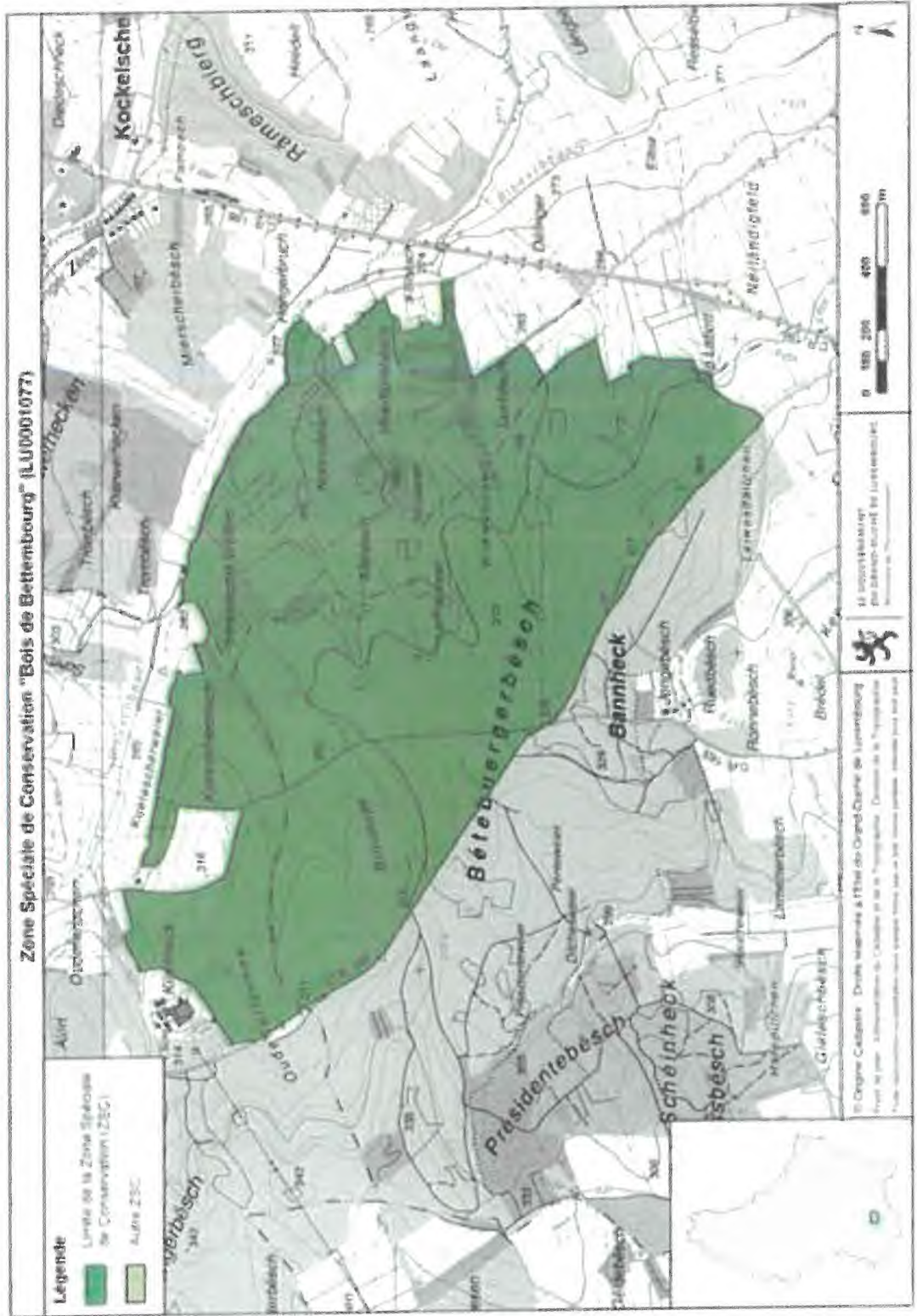












Luxembourg, le 22 février 2022

**Avis de l'Observatoire de l'Environnement concernant le projet de désignation
de la zone spéciale de conservation « Leitrang - Heischel » (ZSC LU0001067)
conformément à l'article 31(5) de la loi modifiée du 18 juillet 2018 concernant la protection de la
nature et des ressources naturelles**

Lors de la séance du 21 février 2022, l'Observatoire de l'environnement naturel a analysé le projet de désignation de la zone spéciale de conservation « Leitrang - Heischel » (ZSC LU0001067) ainsi que les contributions y relatives reçues dans le cadre de la consultation publique du dossier Attert-Warkdall présenté par le Ministère de l'Environnement, du Climat et du Développement durable.

L'Observatoire émet un avis favorable concernant le projet de désignation de la zone spéciale de conservation « Leitrang - Heischel » (ZSC LU0001067) tel qu'il lui a été soumis.

Avis officiels

Avis officiel

Consultation publique concernant neuf projets de désignation de zones Natura 2000:

1. ZSC LU0001010 Grosbous - Neibruch
2. ZSC LU0001013 Vallée de l'Attert de la frontière à Useldange
3. ZSC LU0001014 Zones humides de Bissen et Fensterdall
4. ZSC LU0001051 Wark - Niederfeulen-Warken
5. ZSC LU0001066 Grosbous - Seitert
6. ZSC LU0001067 Leitränge - Heischel
7. ZSC LU0001072 Massif forestier du Stiefeschboesch
8. ZSC LU0001078 Massif forestier et mardelles du Saitert - Mertzig
9. ZPS LU0002014 Vallées de l'Attert, de la Pall, de la Schwébech, de l'Aeschbech et de la Wëllerbaach

Dans le cadre de la désignation respectivement de la révision des limites ou des objectifs et mesures de conservation de neuf zones Natura 2000, plus précisément de la désignation d'une nouvelle zone spéciale de conservation (ZSC) et d'une nouvelle zone de protection spéciale (ZPS), ainsi que de la révision de sept ZSCs, le gouvernement lance une consultation publique à partir du 10 novembre 2021.

Conformément aux dispositions de l'article 31 de la loi modifiée du 18 juillet 2018 concernant la protection de la nature et des ressources naturelles, les neuf projets de désignation peuvent être consultés, pendant trente jours à partir de la date de publication, sur le portail national des enquêtes publiques (<https://enquetes-public.lu>), sur le portail du Ministère de l'Environnement, du Climat et du Développement durable (www.emwelt.lu) ou sur rendez-vous auprès dudit ministère (Tél. 247-86824).

Les intéressé(e)s sont invité(e)s à transmettre leurs observations et suggestions, à dater du jour de la publication, pendant ce délai de trente jours, via le portail national des enquêtes publiques, par courrier électronique (natura2000-CP@mev.etat.lu) ou par lettre recommandée au:

Ministère de l'Environnement, du Climat
et du Développement durable
Direction des ressources naturelles, de l'eau et des forêts
L-2918 Luxembourg

22631071

ADMINISTRATION COMMUNALE DE

Administration communale de Reckange-sur-Mess

Avis de marché

Procédure: européenne ouverte

Type de marché: Travaux

Modalités d'ouverture des offres:

Date: 15/12/2021 Heure: 10:00

SECTION II: OBJET DU MARCHÉ

Intitulé attribué au marché: CONSTRUCTION D'UN SERVICE D'EDUCATION ET D'ACCUEIL A RECKANGE-SUR-MESS

Description succincte du marché: Travaux de Menuiseries extérieures métalliques

SECTION IV: PROCÉDURE

Conditions d'obtention du cahier des charges:

Les bordereaux et cahiers des charges relatifs aux travaux sont téléchargeables sur le portail des marchés publics. IL NE SERA PAS PROCÉDE A DES ENVOIS DE BORDEREAUX.

SECTION VI: RENSEIGNEMENTS COMPLÉMENTAIRES

Conditions de participation:

- Chiffre d'affaires annuel minimum dans le métier concerné pour le dernier exercice légalement disponible: 1 Mo € (max 2x l'estimation de soumission)
- Nombre minimal de références pour des ouvrages analogues et de même nature: 3 références. Ces références doivent être appuyées de certificats de bonne exécution

Réception des offres: Les offres établies sur des bordereaux qui n'ont pas été téléchargés sur le portail des marchés publics, ne seront pas prises en considération. La remise électronique des offres est obligatoire. Les offres, conformes au règlement grand-ducal du 08 avril 2018 portant exécution à la loi du 08 avril 2018 concernant le régime des marchés publics de travaux et de fournitures, doivent se trouver sur le portail des marchés publics avant l'heure fixée pour l'ouverture.

Date d'envoi de l'avis au Journal officiel de l'U.E.: 05/11/2021

La version intégrale de l'avis no 2102231 peut être consultée sur www.marches-publics.lu

Le collège des bourgmestre et échevins

Carlo Muller, bourgmestre

Robert Leclerc, échevin

Christian Tolksdorf, échevin

22637431

La Fondation Cancer
pour vous, avec vous,
grâce à vous.

CCPL LU92 1111 0002 8288 0000



www.cancer.lu

Fondation
Cancer

W 1190 - 2020 - 00

Aide aux enfants démunis
et leurs familles de Colombie

B.P. 40 - L-4701 Pétinge

Tél. 23 65 19 89

Facebook: Enfants de l'Espoir

E-Mail: edeluxem@pt.luwww.enfants-de-lespoir.org

CCPL

LU73 1111 1061 6749 0000

AVIS COMMUNAUX

GEMENG
VICHTENAppel de
candidatures

Procédure: européenne concurrentielle avec négociation

Type de marché: Services

Réception des offres ou des demandes de participation:

Date limite: 10/12/2021 Heure: 11:00

SECTION II: OBJET DU MARCHÉ

Intitulé attribué au marché: Appel de candidatures relative à la constitution d'une équipe/d'un partenariat de maîtrise d'œuvre composé(e) d'un architecte, d'un ingénieur en génie technique et d'un ingénieur en génie civil

Description succincte du marché: Appel de candidatures relative à la constitution d'une équipe/d'un partenariat de maîtrise d'œuvre composé(e) d'un architecte, d'un ingénieur en génie technique et d'un ingénieur en génie civil, ceci dans le cadre de la

transformation et de l'extension d'un bâtiment scolaire existant, sis 32 rue Principale à L-9190 Vichten, pour les besoins de l'école fondamentale (cycle 1) et de la maison relais.

SECTION IV: PROCÉDURE

Conditions d'obtention du cahier des charges:

Les documents du marché sont disponibles gratuitement en accès direct non restreint et complet, à l'adresse suivante: <https://pmp.b2g.etat.lu/>

SECTION VI: RENSEIGNEMENTS COMPLÉMENTAIRES

Autres informations:

Les équipes intéressées sont priées de télécharger le dossier de soumission et les annexes sur le site du portail des marchés publics (www.pmp.lu). Il ne sera procédé à aucun envoi de bordereau. La visite des lieux est obligatoire et aura lieu le 03.12.2021 à 09:00 (inscription préalable requise). Les candidatures doivent se trouver sur le portail des marchés publics conformément à la législation et à la réglementation sur les marchés publics avant la date et heure fixées pour l'ouverture. Suivant la loi sur les marchés publics du 8.4.2018, la remise électronique des candidatures est obligatoire et aucune version papier ne sera acceptée. Le présent marché est soumis à des critères de sélection dont le détail est décrit dans

les documents de soumission.

Calendrier du marché:

03.12.2021 - Visite des lieux obligatoire

10.12.2021 - Date limite pour la remise du dossier de candidature

22.12.2021 - Information aux candidats présélectionnés

10.01.2022 - Réunions de négociation

18.02.2022 - Date limite pour la remise de l'offre finale

Modalités visite des lieux/réunion d'information: Une visite obligatoire des lieux est prévue en date du 3 décembre 2021 à 9 heures. Le rendez-vous est fixé à la mairie de la Commune de Vichten sise 1, rue de l'église, L-9188 Vichten. La visite des lieux se déroulera en respect des mesures sanitaires Covid-19 en vigueur au moment de la visite. L'inscription à la visite des lieux s'effectue par courriel à l'adresse vichten@luxstrategy.lu.

Réception des candidatures: Les demandes de participation doivent être envoyées par voie électronique via le portail des marchés publics: <https://pmp.b2g.etat.lu/>

Date d'envoi de l'avis au Journal officiel de l'U.E.: 04/11/2021

La version intégrale de l'avis no 2102212 peut être consultée sur www.marchés-publics.lu

AVIS DE L'ÉTAT

Avis officiel

Consultation publique concernant neuf projets de désignation de zones Natura 2000:

1. ZSC LU0001010 Grosbous - Neibruch
2. ZSC LU0001013 Vallée de l'Attert de la frontière à Useldange
3. ZSC LU0001014 Zones humides de Bissen et Fensterdall
4. ZSC LU0001051 Wark - Niederfeulen-Warken
5. ZSC LU0001066 Grosbous - Seitert
6. ZSC LU0001067 Leitrangle - Heischel
7. ZSC LU0001072 Massif forestier du Stiefeschboesch
8. ZSC LU0001078 Massif forestier et mardelles du Saitert - Mertzig
9. ZPS LU0002014 Vallées de l'Attert, de la Pall, de la Schwébech, de l'Aeschbech et de la Wëlterbaach

Dans le cadre de la désignation respectivement de la révision des limites ou des objectifs et mesures de conservation de neuf zones Natura 2000, plus précisément de la désignation d'une nouvelle zone spéciale de conservation (ZSC) et d'une nouvelle zone de protection

spéciale (ZPS), ainsi que de la révision de sept ZSCs, le gouvernement lance une consultation publique à partir du 10 novembre 2021.

Conformément aux dispositions de l'article 31 de la loi modifiée du 18 juillet 2018 concernant la protection de la nature et des ressources naturelles, les neuf projets de désignation peuvent être consultés, pendant trente jours à partir de la date de publication, sur le portail national des enquêtes publiques (<https://enquetes.public.lu>), sur le portail du Ministère de l'Environnement, du Climat et du Développement durable (www.emwelt.lu) ou sur rendez-vous auprès dudit ministère (Tél. 247-86824).

Les intéressé(e)s sont invité(e)s à transmettre leurs observations et suggestions, à dater du jour de la publication, pendant ce délai de trente jours, via le portail national des enquêtes publiques, par courrier électronique (natura2000-CP@mev.etat.lu) ou par lettre recommandée au:

Ministère de l'Environnement, du Climat et du Développement durable
Direction des ressources naturelles, de l'eau et des forêts
L-2918 Luxembourg

270966

Rapport d'enquête

**Projet de règlement grand-ducal désignant zone
spéciale de conservation et déclarant obligatoire la zone
« Leitrang - Heischel » (ID : 631)**

Détails de la procédure

Nom de la procédure :	ZSC LU0001067 Leitrangle Heischel
Description courte :	
Objet :	<p><p> Projet de règlement grand-ducal désignant zone spéciale de conservation et déclarant obligatoire la zone « Leitrangle - Heischel », et modifiant le règlement grand-ducal du 6 novembre 2009 portant désignation des zones spéciales de conservation </p></p> <p><p> Dans le cadre de la désignation respectivement de la révision des limites ou des objectifs et mesures de conservation de neuf zones Natura 2000, plus précisément la désignation d'une nouvelle zone spéciale de conservation (ZSC) et d'une nouvelle zone de protection spéciale (ZPS), ainsi que la révision des limites et des objectifs et mesures de conservation de sept ZSCs, le gouvernement lance une consultation publique à partir du 10 novembre 2021. </p></p> <p><p> Conformément aux dispositions de l'article 31 de la loi modifiée du 18 juillet 2018 concernant la protection de la nature et des ressources naturelles, le projet de désignation peut être consulté, pendant trente jours à partir de la date de publication, sur le portail national des enquêtes publiques, sur le portail du Ministère de l'Environnement, du Climat et du Développement durable (www.emwelt.lu) ou sur rendez-vous auprès dudit ministère (Tél. 247-86824). </p></p>
Type de procédure :	Projets de désignation des zones Natura 2000
Requérant :	
Numéro de dossier :	
Autorités organisatrices :	MECDD Ministère de l'Environnement, du Climat et Développement Durable
Autorités décisionnaires :	MECDD Ministère de l'Environnement, du Climat et Développement Durable
Communes d'implantation :	
Communes limitrophes :	
Parcelles concernées :	

Détails de l'enquête

Identifiant :	631
Nom :	Projet de règlement grand-ducal désignant zone spéciale de conservation et déclarant obligatoire la zone « Leitrangle - Heischel »
Référence :	
Description :	
Autorités décisionnaires :	MECDD Ministère de l'Environnement, du Climat et Développement Durable
Autorités concernées :	

Adresse de publication :	
Date d'ouverture :	10/11/2021 00:00
Date de clôture :	09/12/2021 23:59
Date de clôture pour les communes :	

Dossier de l'enquête

- /
- ZSCLU0001067LeitrangHeischel.zip

Dossier interne de l'enquête

- /

Contributions reçues par courrier / courriel dans le cadre de
l'enquête publique relative au projet de désignation de la
zone spéciale de conservation « Leitränge - Heischel »

Elisabeth Kirsch

From: Liza GLESENER <Liza.GLESENER@siconal.lu>
Sent: 03 December 2021 16:36
To: MEV Natura2000 Consultation pub
Cc: Yves Schaack; Simone SCHNEIDER
Subject: Consultation publique concernant neuf projets de désignation de zones Natura 2000 - région „Attert-Waark“

Madame, Monsieur,

Veillez trouver ci-joint les remarques/suggestions du syndicat intercommunal pour la conservation de la nature SICONA au sujet de la consultation publique concernant neuf projets de désignation de zones Natura 2000 - région „Attert-Waark“.

ZSC LU0001010 Grosbous – Neibruch – rien à signaler

ZSC LU0001013 Vallée de l'Attert de la frontière à Useldange

- Propose : Ajout de la Rainette verte aux objectifs de conservation si possible, considérant qu'il s'agit d'une espèce de l'annexe IV et non de l'annexe II de la directive habitats-faune-flore

ZSC LU0001014 Zones humides de Bissen et Fensterdall :

- Propose : Ajout de la mesure « remise en bon état de mares actuellement embroussaillées » sous le volet 1° « Mesures de conservation spéciales » pour le Triton crêté
- Propose : Ajout de la surface du biotope du type 6410 – Prairie à molinies BK_OC0309022 au lieu-dit Hëttend, ainsi que des biotopes directement connectés ; ajout du type 6410 – Prairie à molinies aux habitats d'intérêt communautaire pour lesquels la zone spéciale de conservation est désignée

ZSC LU0001051 Wark - Niederfeulen-Warken – rien à signaler

ZSC LU0001066 Grosbous – Seitert – rien à signaler

ZSC LU0001067 Leitrang – Heischel :

- Propose : Mise à jour en ce qui concerne la présence de la rainette verte dans la zone sous le volet « Autres intérêts écologiques ». Y est noté actuellement : « Le site se prête à la réintroduction de la Rainette verte. » - ce tandis que la Rainette verte y a été introduit au cours des années 2019 et 2020, et des mâles chanteurs ont pu être recensés sur le site en 2020 et 2021.
- Propose : Ajout de la Rainette verte aux objectifs de conservation, si possible, considérant qu'il s'agit d'une espèce de l'annexe IV et non de l'annexe II de la directive habitats-faune-flore

ZSC LU0001072 Massif forestier du Stiefeschboesch – rien à signaler

ZSC LU0001078 Massif forestier et mardelles du Saitert – Mertzig

- Propose : Ajout de l'étang situé au sud-ouest de la zone au lieu-dit Butzeberg

ZPS LU0002014 Vallées de l'Attert, de la Pall, de la Schwébech, de l'Aeschbech et de la Wëllerbaach

- Propose : Mise à jour en ce qui concerne la présence de la rainette verte dans la zone sous le volet « Autres intérêts écologiques ». Elle n'y est actuellement pas mentionnée, bien qu'elle est présente dans la zone (lieu-dit Everlange – Weiden).

Meilleures salutations,

Liza Glesener

Liza Glesener

M.Sc. Biological Photography and Imaging



Naturschutzsyndikat SICONA
12, rue de Capellen L-8393 Olm

Tel.: (+352) 26 30 36 28
liza.glesener@sicona.lu
www.sicona.lu

