



Projet de règlement grand-ducal déclarant obligatoires les cartes des zones inondables et les cartes des risques d'inondation pour les cours d'eau de la Sûre supérieure, de la Wiltz, de la Clerve et de l'Our

Nous Henri, Grand-Duc de Luxembourg, Duc de Nassau ;

Vu la loi modifiée du 19 décembre 2008 relative à l'eau et notamment son article 38 ;

Vu la directive 2007/60/CE du Parlement européen et du Conseil relative à l'évaluation et à la gestion des risques d'inondation ;

Vu la consultation du public organisée conformément aux articles 56 et 57 de la loi modifiée du 19 décembre 2008 relative à l'eau ;

Vu les avis des conseils communaux de Bourscheid, Boulaide, Clervaux, Goesdorf, Kiichpelt, Parc Hosingen, Putscheid, Rambrouch, Reisdorf, Tandel, Troisvierges, Vianden, Weiswampach, Wiltz, Wintrange et Winseler ;

Vu l'avis du Comité de la gestion de l'eau ;

Vu les avis de la Chambre d'Agriculture, de la Chambre de Commerce, de la Chambre des Métiers et de la Chambre des Salariés [sera adapté en fin de procédure en fonction des avis reçus] ;

Notre Conseil d'Etat entendu ;

Sur le rapport de Notre Ministre de l'Environnement, du Climat et du Développement durable et après délibération du Gouvernement en conseil ;

Arrêtons :

Art. 1^{er}. Sont déclarées obligatoires les cartes des zones inondables et les cartes des risques d'inondation mentionnées à l'article 2 relatives aux cours d'eau de la Sûre supérieure, de la Wiltz, de la Clerve et de l'Our et présentant un risque significatif d'inondation.

Art. 2. Le relevé cartographique des zones inondables et des risques d'inondation peut être consulté sur le site internet de l'Administration de la gestion de l'eau et peut être consulté sous forme de carte

interactive sur le site du Géoportail national du Grand-Duché de Luxembourg géré par l'Administration du Cadastre et de la Topographie.

Seules les cartes annexées au présent règlement et publiées au Journal officiel du Grand-Duché de Luxembourg font foi.

Art. 3. Le règlement grand-ducal du 5 février 2015 déclarant obligatoires les cartes des zones inondables et les cartes des risques d'inondation pour les cours d'eau de la Sûre supérieure, de la Wiltz, de la Clerve et de l'Our est abrogé.

Art. 4. Le présent règlement entrera en vigueur le 1^{er} jour du mois suivant sa publication au Journal officiel du Grand-Duché de Luxembourg.

Art. 5. Notre ministre ayant la Gestion de l'eau dans ses attributions est chargé de l'exécution du présent règlement qui sera publié au Journal officiel du Grand-Duché de Luxembourg.

Projet de règlement grand-ducal déclarant obligatoires les cartes des zones inondables et les cartes des risques d'inondation pour les cours d'eau de la Sûre supérieure, de la Wiltz, de la Clerve et de l'Our

EXPOSÉ DES MOTIFS

La directive 2007/60/CE relative à l'évaluation et à la gestion des risques d'inondation dite directive « Inondations » impose aux États membres l'obligation de privilégier une approche de planification à long terme pour réduire les risques d'inondation et de sensibiliser le public aux dangers que représentent les inondations.

L'objectif de la directive « Inondations » est de réduire et de gérer les risques qu'engendrent les inondations pour la santé humaine, l'environnement, les infrastructures et les biens. La mise en œuvre de ladite directive se fait par cycles de 6 ans, comprenant trois phases: une évaluation préliminaire des risques d'inondation, une cartographie des inondations et un plan de gestion des risques d'inondation.

Le deuxième cycle de la directive « Inondations » a débuté en janvier 2016 et met l'accent sur l'examen et, le cas échéant, sur la révision des conclusions du premier cycle. L'évaluation préliminaire des risques d'inondation a été finalisée en décembre 2018. L'analyse réalisée a démontré que les 15 cours d'eau désignés comme cours d'eau à risque lors du premier cycle vont conserver ce statut. En plus, l'analyse a démontré que deux autres cours d'eau sont à désigner comme cours d'eau à risque d'inondation ; à savoir, la Chiers et la Gander. Partant, le Luxembourg compte 17 cours d'eau présentant un risque potentiel d'inondation selon la directive « Inondations ». Les résultats de l'analyse préliminaire des risques d'inondations menée au Luxembourg peuvent être consultés dans la brochure y afférente sur le site internet de l'Administration de la gestion de l'eau.

L'étape suivante de la mise en œuvre de la directive « Inondations », concerne l'éventuelle mise à jour des cartes des zones inondables et des cartes des risques d'inondation pour les 15 cours d'eau à risque désignés lors du premier cycle de gestion ainsi que l'élaboration de cartes des zones inondables et des cartes des risques d'inondation pour la Gander et la Chiers. Les données de base étant anciennes, les techniques de modélisation hydrologique et hydraulique ayant évolué considérablement, il a été décidé d'actualiser la cartographie des zones inondables et des risques d'inondation afin de pouvoir disposer, pour les 17 cours d'eau, d'informations aussi proches que possible de la réalité.

Les cartes des zones inondables représentent, pour des crues de différents temps de retour [10 ans, 100 ans, 1000 ans (extrême)] la zone d'expansion de crue et le niveau d'eau y afférent.

Les cartes des risques d'inondation représentent les différents types d'exposition touchés par les crues de différents temps de retour [10 ans, 100 ans, 1000 ans (extrême)].

Une procédure de consultation du public a été organisée du 17 juin 2019 au 17 octobre 2019. Dans le cadre de cette procédure, les projets de cartes ont été rendus accessibles sur le site Internet de l'Administration de la gestion de l'eau. Les conseils communaux ont également été invités à émettre leur avis.

Au total, l'Administration de la gestion de l'eau a enregistré pour tous les projets de règlements grand-ducaux relatifs aux zones inondables, 32 observations émanant de personnes physiques ou morales, ainsi que 90 avis communaux de la part des communes territorialement concernées avec des remarques touchant, le cas échéant, plusieurs cours d'eau couverts par différents règlements grand-ducaux relatifs aux zones inondables. Les observations et avis ont été analysés de façon détaillée selon une méthodologie développée par l'Administration de la gestion de l'eau.

En ce qui concerne les cours d'eau de la Sûre supérieure, de la Wiltz, de la Clerve et de l'Our, aucune observation ou remarque n'a été formulée. Cependant, la vérification interne du projet de la cartographie a identifié des endroits à corriger. Il s'est dès lors avéré nécessaire d'adapter les modèles hydrauliques et de recalculer différents tronçons. En outre, la base de données relative à l'occupation du sol la plus récente a été prise en compte pour les cartes des risques d'inondation.

L'ensemble de ces adaptations a donné lieu à une nouvelle base de travail pour l'élaboration des cartes des zones inondables et des cartes des risques d'inondations définitives qui sont déclarées obligatoires par le présent règlement grand-ducal.

La cartographie est le résultat de la concertation avec les autorités des Etats avoisinants qui ont eu lieu au sein de la Commission Internationale pour la Protection du Rhin (CIPR), des Commissions Internationales pour la Protection de la Moselle et de la Sarre (CIPMS) et de la Commission Internationale de la Meuse (CIM). Lors de ces concertations, il a été décidé de ne pas visualiser les cartes des zones inondables et les cartes des risques d'inondations sur les terrains des pays avoisinants.

Projet de règlement grand-ducal déclarant obligatoires les cartes des zones inondables et les cartes des risques d'inondation pour les cours d'eau de la Sûre supérieure, de la Wiltz, de la Clerve et de l'Our

COMMENTAIRE DES ARTICLES

Ad article 1^{er}

Le paragraphe 6 de l'article 38 de la loi modifiée du 19 décembre 2008 relative à l'eau dispose que les cartes des zones inondables et les cartes des risques d'inondation sont déclarées obligatoires par règlement grand-ducal.

Les cartes des zones inondables et les cartes des risques d'inondation sont consultables par le biais du site internet de l'Administration de la gestion de l'eau et du Géoportail géré par l'Administration du Cadastre et de la Topographie.

Ad article 2

Etant donné que le relevé cartographique des zones inondables et des cartes des risques d'inondation est constitué de 120 planches de plans topographiques à échelle variée, l'Administration de la gestion de l'eau a opté pour une publication sous format numérique dans un souci environnemental. Sans parler des frais d'impression économisés qui se seraient élevés à 144.00€ (prix par m² habituel est de 20€ (1A0 = 1 m²) x 120 plans x 60 exemplaires).

Le site Internet de l'Administration de la gestion de l'eau permet de visualiser les cartes à l'échelle 1/40.000 pour l'Our, 1/35.000 pour la Clerve, 1/20.000 pour la Wiltz et 1/10.000 pour la Sûre supérieure sous format PDF, ce qui représente une copie informatique figée du relevé cartographique en tant que tel. Le Géoportail géré par l'Administration du Cadastre et de la Topographie, permet de visualiser les cartes des zones inondables et les cartes des risques d'inondation de manière plus ergonomique, c'est-à-dire sur base de fonds de cartes variables (photographies aériennes, plans cadastraux, cartes topographiques, cartes géologiques, etc.) en combinaison avec tout autre information disponible en matière d'environnement. Ce site Internet permet de visualiser les zones d'inondation et les risques y associés à une échelle allant de 1/1.500.000 à 1/750.

Seules les cartes annexées au présent règlement et publiées au Journal officiel du Grand-Duché de Luxembourg font foi.

Ad article 3

Le présent règlement remplace et abroge le règlement de 2015 déclarant obligatoires les cartes des zones inondables et les cartes des risques d'inondation pour les cours d'eau de la Sûre supérieure, de la Wiltz, de la Clerve et de l'Our.

Ad article 4

Cet article est relatif à l'entrée en vigueur du présent règlement, qui est fixée au 1^{er} jour du mois suivant sa publication compte tenu de l'avis du Comité de la gestion de l'eau du 1^{er} décembre 2020 à cet égard, aux fins de disposer d'une information claire et précise à ce sujet, notamment dans le contexte des autorisations relatives à l'eau.

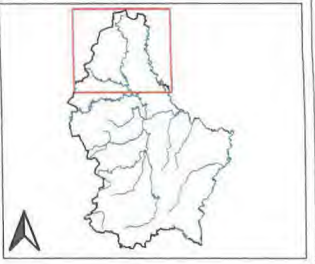
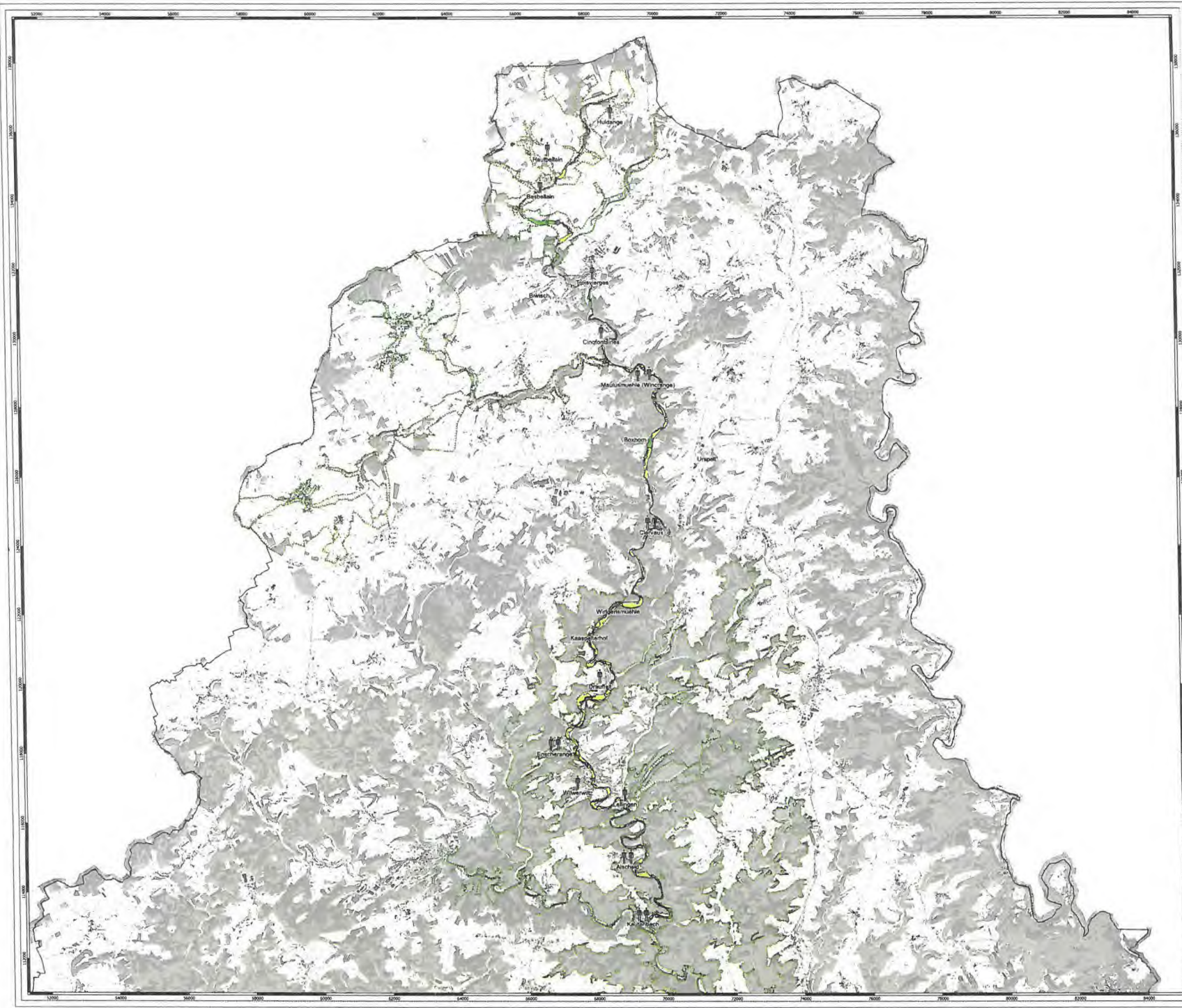
Ad article 5

Cet article contient la formule exécutoire et de publication.

Fiche financière

Concerne : Projet de règlement grand-ducal déclarant obligatoires les cartes des zones inondables et les cartes des risques d'inondation pour les cours d'eau de de la Sûre supérieure, de la Wiltz, de la Clerve et de l'Our

Le projet de règlement grand-ducal précité n'a pas d'impact financier sur le budget de l'Etat



Cartes des risques d'inondation

Cours d'eau Clerve

Hochwasser mit hoher Wahrscheinlichkeit -
zehnjähriges Hochwasser (HQ10)

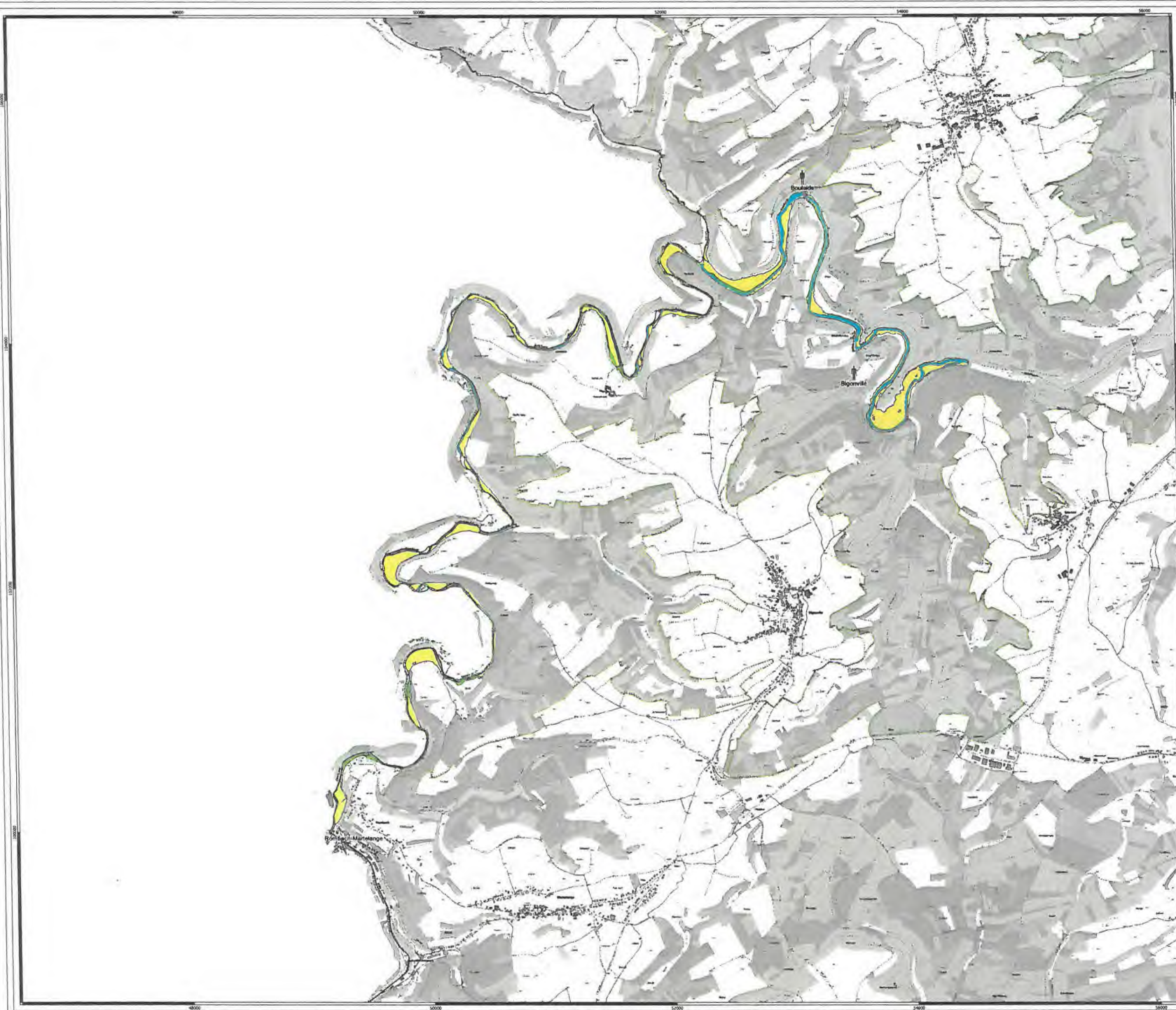
Crue de forte probabilité -
crue décennale (HQ10)

- Légende**
- Protection mobile contre les crues
 - Habitants potentiellement touchés**
 - < 10
 - 10 - 100
 - 100 - 500
 - > 500
 - Sites et bâtiments sensibles**
 - Etablissements IED / SEVESO
 - Bâtiments sensibles
 - Zones Habitats Nature 2000
 - Zones de protection oiseaux Nature 2000
 - Zones de protection d'eau potable
 - Typologie des activités économiques**
 - Territoires urbanisés
 - Industries et activités économiques
 - Axes de circulation
 - Territoires agricoles ou forestiers
 - Autres
 - Surfaces en eau

Nom de plan: RIS_Clerve_hq10

Echelle: 1:35000 Date: 10/05/202

© Origine Administration de l'Environnement et de la Topographie
Créée à partir d'un plan de l'Administration de l'Environnement (2014)



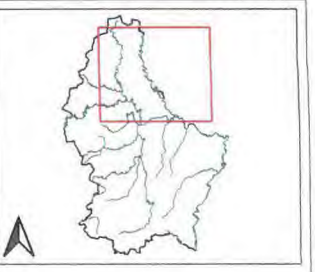
Cartes des risques d'inondation

Cours d'eau Obersauer

Hochwasser mit hoher Wahrscheinlichkeit - zehnjähriges Hochwasser (HQ10)
 Crue de forte probabilité - crue décennale (HQ10)

- Légende**
- Protection mobile contre les crues
 - Habitants potentiellement touchés**
 - < 10
 - 10 - 100
 - 100 - 500
 - > 500
 - Sites et bâtiments sensibles**
 - Établissements IED / SEVESO
 - Bâtiments sensibles
 - Zones Habitats Natura 2000
 - Zones de protection oiseaux Natura 2000
 - Zones de protection d'eau potable
 - Typologie des activités économiques**
 - Territoires urbanisés
 - Industries et activités économiques
 - Axes de circulation
 - Territoires agricoles ou forestiers
 - Autres
 - Surfaces en eau

Nom de plan: RIS_Obersauer_hq10
 Echelle: 1:10000 Date: 10/05/2012



Cartes des risques d'inondation

Cours d'eau Our

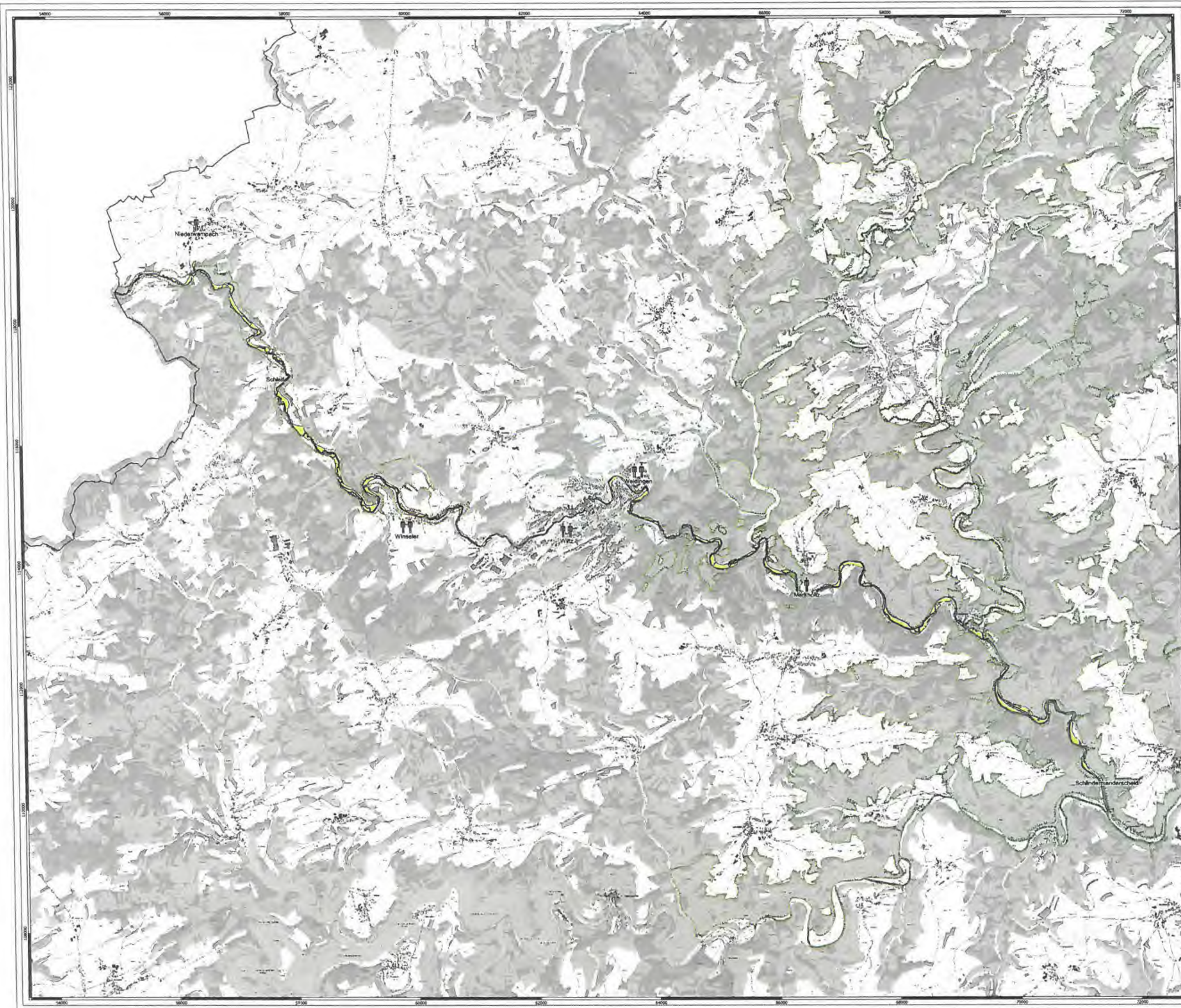
Hochwasser mit hoher Wahrscheinlichkeit - zehnjähriges Hochwasser (HQ10)

Crue de forte probabilité - crue décennale (HQ10)

- Légende**
- Protection mobile contre les crues
 - Habitants potentiellement touchés**
 - < 10
 - 10 - 100
 - 100 - 500
 - > 500
 - Sites et bâtiments sensibles**
 - Etablissements IED / SEVESO
 - Bâtiments sensibles
 - Zones Habitats Natura 2000
 - Zones de protection oiseaux Natura 2000
 - Zones de protection d'eau potable
 - Typologie des activités économiques**
 - Territoires urbanisés
 - Industries et activités économiques
 - Axes de circulation
 - Territoires agricoles ou forestiers
 - Autres
 - Surfaces en eau

Nom de plan: RIS_Our_hq10

Echelle: 1:40000 Date: 10/05/202



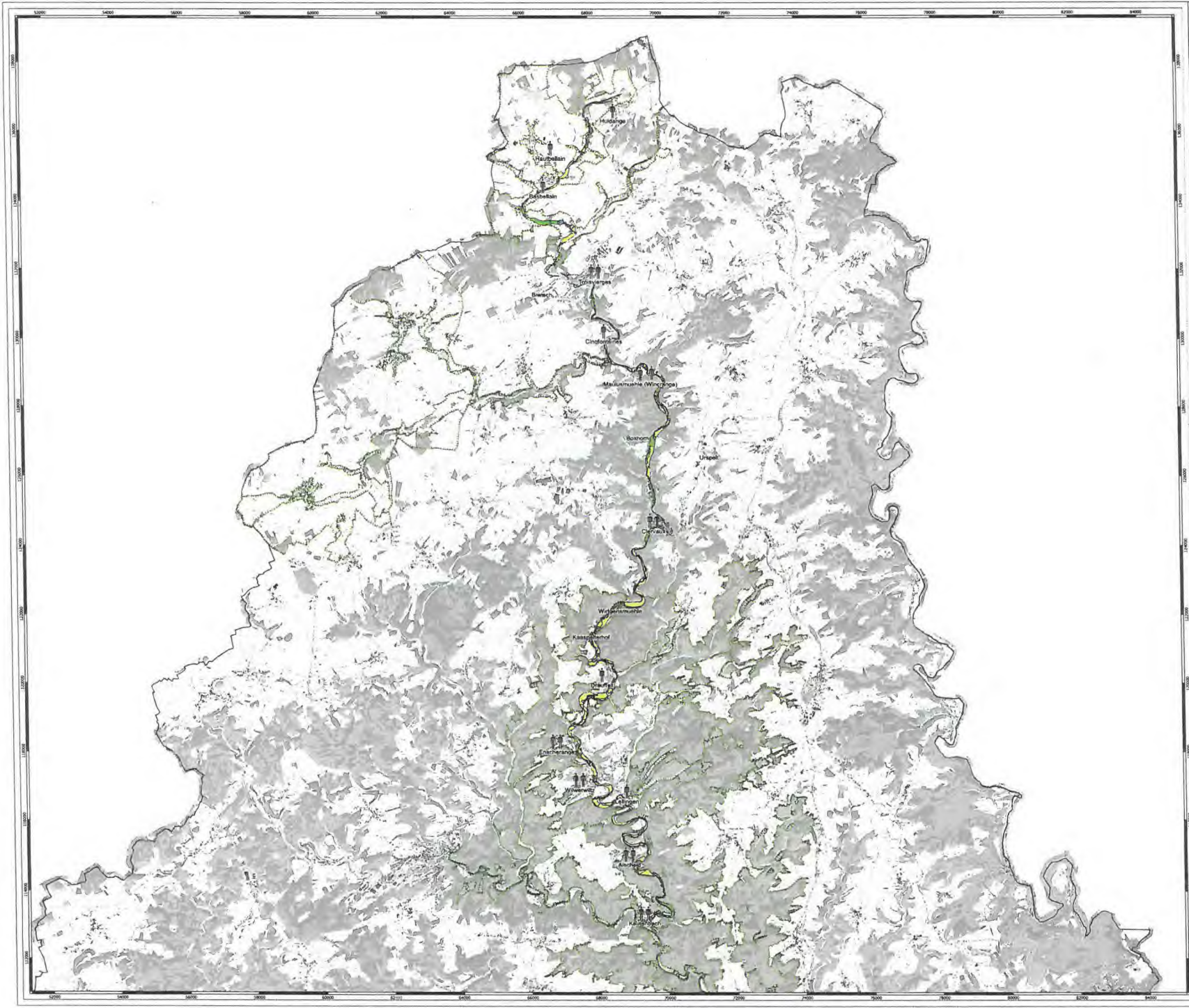
Cartes des risques d'inondation

Cours d'eau Wiltz

Hochwasser mit hoher Wahrscheinlichkeit - zehnjähriges Hochwasser (HQ10)
 Crue de forte probabilité - crue décennale (HQ10)

- Légende**
- Protection mobile contre les crues
 - Habitants potentiellement touchés**
 - < 10
 - 10 - 100
 - 100 - 500
 - > 500
 - Sites et bâtiments sensibles**
 - Etablissements IED / SEVESO
 - Bâtiments sensibles
 - Zones Habitats Natura 2000
 - Zones de protection oiseaux Natura 2000
 - Zones de protection d'eau potable
 - Typologie des activités économiques**
 - Territoires urbanisés
 - Industries et activités économiques
 - Axes de circulation
 - Territoires agricoles ou forestiers
 - Autres
 - Surfaces en eau

Nom de plan: RIS_Wiltz_hq10
 Echelle: 1:20000 Date: 10/05/202



Cartes des risques d'inondation

Cours d'eau Clerve

Hochwasser mit mittlerer Wahrscheinlichkeit - hundertjähriges Hochwasser (HQ100)

Crue de probabilité moyenne - crue centennale (HQ100)

Légende

----- Protection mobile contre les crues

Habitants potentiellement touchés

- < 10
- 10 - 100
- 100 - 500
- > 500

Site et bâtiments sensibles

- Etablissements IED / SEVESO
- Bâtiments sensibles
- Zones Habitats Natura 2000
- Zones de protection oiseaux Natura 2000
- Zones de protection d'eau potable

Typologie des activités économiques

- Territoires urbanisés
- Industries et activités économiques
- Axes de circulation
- Territoires agricoles ou forestiers
- Autres
- Surfaces en eau

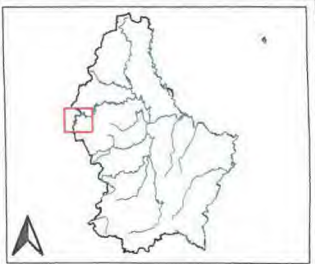
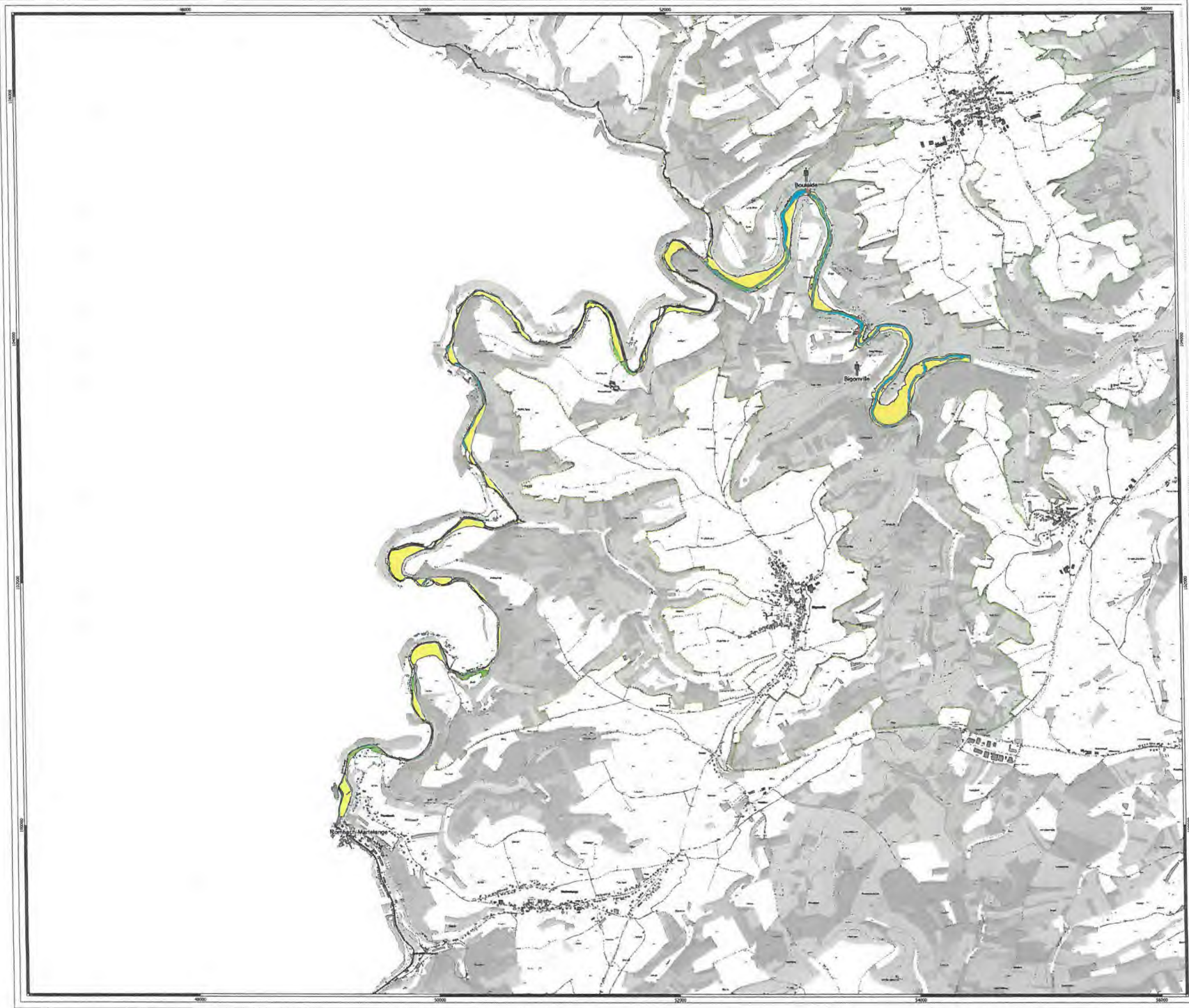
Nom de plan: RIS_Clerve_hq100

Echelle: 1:35000 Date: 10/05/202


LE GOUVERNEMENT DU GRAND-DUCHÉ DE LUXEMBOURG
 Ministère de l'Environnement, du Climat et de l'Énergie
 Administration de la gestion de l'eau


sepi
 www.luxembourg.gov.lu

© Origine Administration de l'Environnement et de la Topographie
 Données géométriques et Topographiques de l'Administration de l'Environnement et de la Topographie (2022)



Cartes des risques d'inondation

Cours d'eau Obersauer

Hochwasser mit mittlerer Wahrscheinlichkeit - hundertjähriges Hochwasser (HQ100)

Crue de probabilité moyenne - crue centennale (HQ100)

Légende

- Protection mobile contre les crues

- Habitants potentiellement touchés**
- < 10
- 10 - 100
- 100 - 500
- > 500

- Sites et bâtiments sensibles**
- Etablissements IED / SEVESO
- Bâtiments sensibles
- Zones Habitats Natura 2000
- Zones de protection oiseaux Natura 2000
- Zones de protection d'eau potable

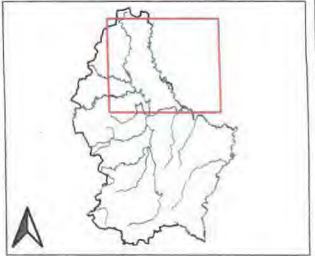
- Typologie des activités économiques**
- Territoires urbanisés
- Industries et activités économiques
- Axes de circulation
- Territoires agricoles ou forestiers
- Autres
- Surfaces en eau

Nom de plan: RIS_Obersauer_hq100

Echelle: 1:10000 Date: 10/05/202

LE GOUVERNEMENT DU GRAND-DUCHÉ DE LUXEMBOURG
 Ministère de l'Environnement, du Climat, et du Développement durable
 Administration et la gestion de l'eau.

www.esq.lu
 Internet: www.esq.lu



Cartes des risques d'inondation

Cours d'eau Our

Hochwasser mit mittlerer Wahrscheinlichkeit - hundertjähriges Hochwasser (HQ100)

Crue de probabilité moyenne - crue centennale (HQ100)

- Légende**
- Protection mobile contre les crues
 - Habitants potentiellement touchés**
 - < 10
 - 10 - 100
 - 100 - 500
 - > 500
 - Sites et bâtiments sensibles**
 - Etablissements IED / SEVESO
 - Bâtiments sensibles
 - Zones Habitats Natura 2000
 - Zones de protection oiseaux Natura 2000
 - Zones de protection d'eau potable
 - Typologie des activités économiques**
 - Territoires urbanisés
 - Industries et activités économiques
 - Axes de circulation
 - Territoires agricoles ou forestiers
 - Autres
 - Surfaces en eau

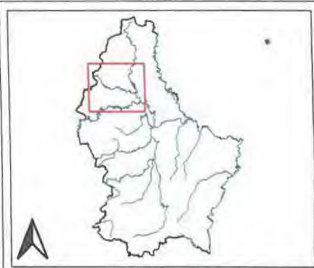
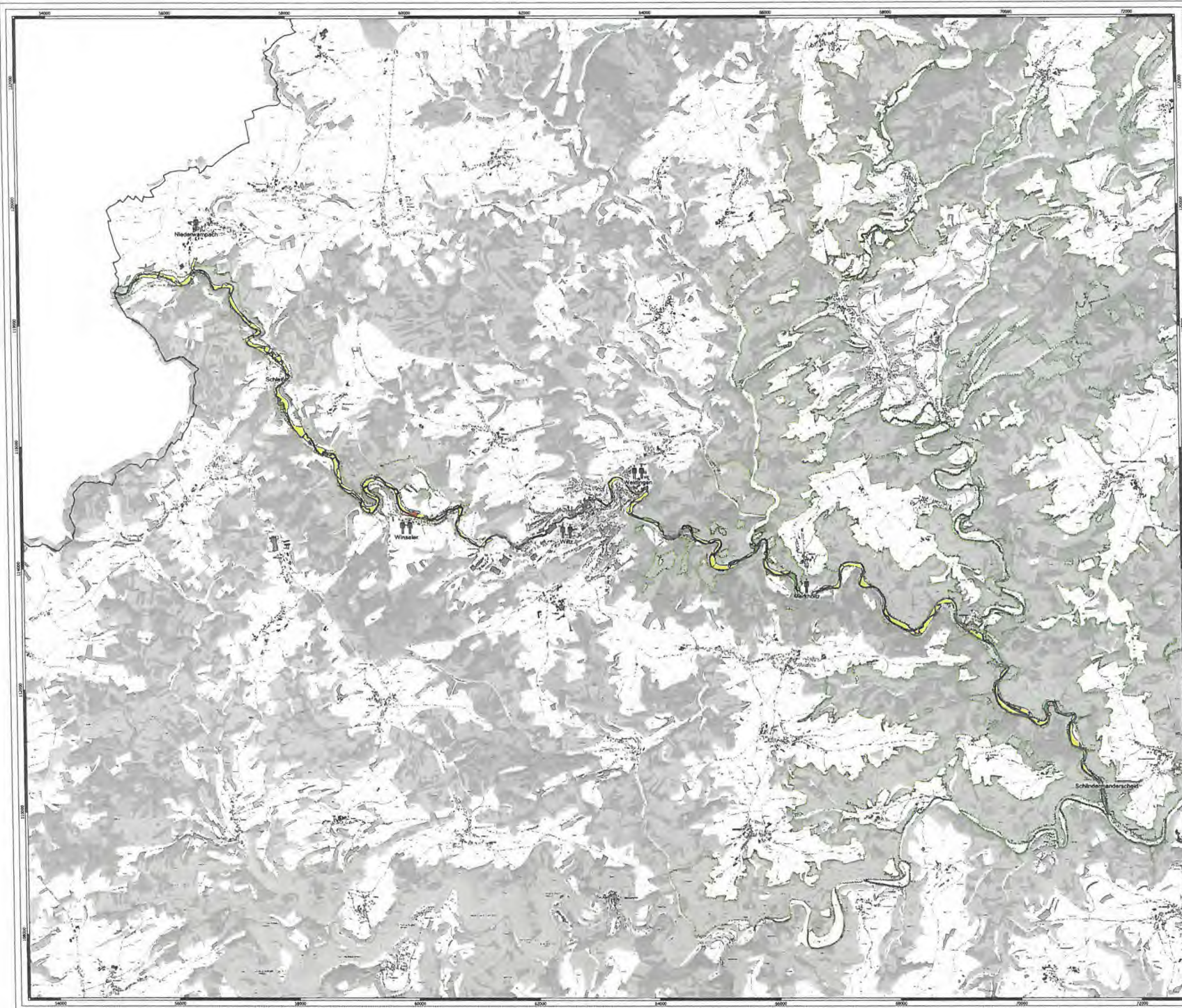
Nom de plan: RIS_Our_hq100

Echelle: 1:40000 Date: 10/05/202


 LE GOUVERNEMENT DU GRAND-DUCHÉ DE LUXEMBOURG
 Ministère de l'Environnement, du Climat et du Développement Durable
 Administration et la gestion de l'eau


 AEP Luxembourg (A) Internet: www.aep.lu

© Diga Administration de l'Eau et de la Topographie. Droits réservés à l'Etat et à l'Administration de Luxembourg (2019)



Cartes des risques d'inondation

Cours d'eau Wiltz

Hochwasser mit mittlerer Wahrscheinlichkeit - hundertjähriges Hochwasser (HQ100)

Crue de probabilité moyenne - crue centennale (HQ100)

Légende

— Protection mobile contre les crues

Habitants potentiellement touchés

- < 10
- 10 - 100
- 100 - 500
- > 500

Sites et bâtiments sensibles

- Établissements IED / SEVESO
- Bâtiments sensibles
- Zones Habitats Natura 2000
- Zones de protection oiseaux Natura 2000
- Zones de protection d'eau potable

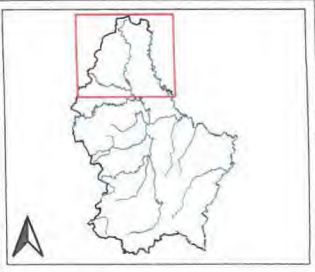
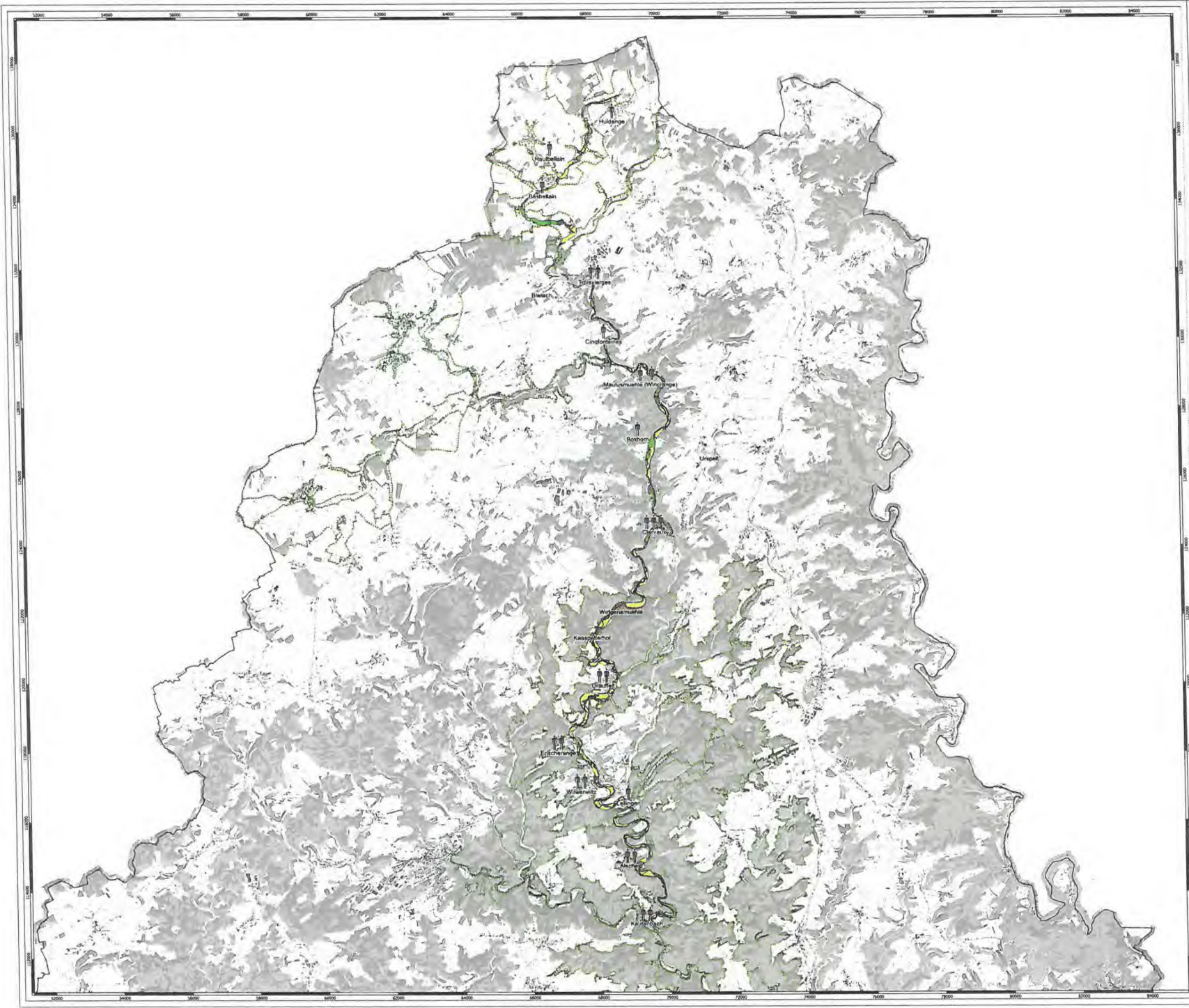
Typologie des activités économiques

- Territoires urbanisés
- Industries et activités économiques
- Axes de circulation
- Territoires agricoles ou forestiers
- Autres
- Surfaces en eau

Nom de plan: RIS_Wiltz_hq100

Echelle: 1:20000 Date: 10/05/202





Cartes des risques d'inondation

Cours d'eau Clerve

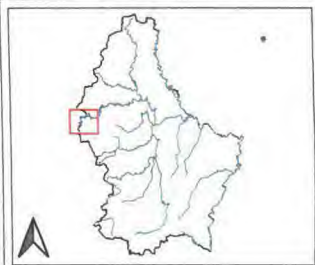
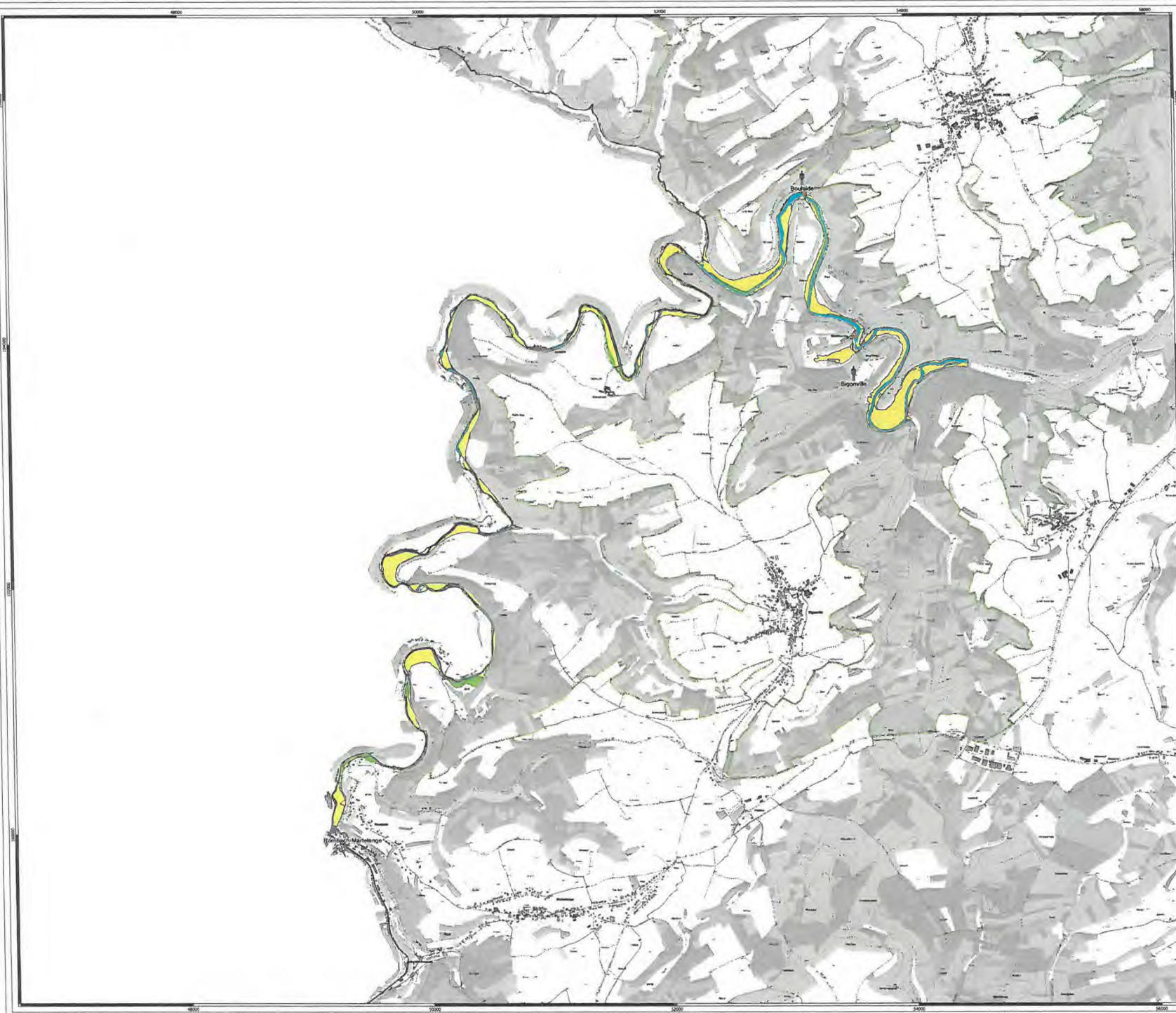
Hochwasser mit niedriger Wahrscheinlichkeit - extremes Hochwasser (HQext)

Crue de faible probabilité - crue extrême (HQext)

- Légende**
- Protection mobile contre les crues
 - Habitants potentiellement touchés**
 - < 10
 - 10 - 100
 - 100 - 500
 - > 500
 - Sites et bâtiments sensibles**
 - Etablissements IED / SEVESO
 - Bâtiments sensibles
 - Zones Habitats Natura 2000
 - Zones de protection oiseaux Natura 2000
 - Zones de protection d'eau potable
 - Typologie des activités économiques**
 - Territoires urbanisés
 - Industries et activités économiques
 - Axes de circulation
 - Territoires agricoles ou forestiers
 - Autres
 - Surfaces en eau

Nom de plan: RIS_Clerve_hqext

Echelle: 1:35000 Date: 10/05/2012



Cartes des risques d'inondation

Cours d'eau Obersauer

Hochwasser mit niedriger Wahrscheinlichkeit -
extremes Hochwasser (HQext)

Crue de faible probabilité -
crue extrême (HQext)

- Légende**
- Protection mobile contre les crues
 - Habitants potentiellement touchés**
 - < 10
 - 10 - 100
 - 100 - 500
 - > 500
 - Sites et bâtiments sensibles**
 - Établissements IED / SEVESO
 - Bâtiments sensibles
 - Zones Habitats Natura 2000
 - Zones de protection oiseaux Natura 2000
 - Zones de protection d'eau potable
 - Typologie des activités économiques**
 - Territoires urbanisés
 - Industries et activités économiques
 - Axes de circulation
 - Territoires agricoles ou forestiers
 - Autres
 - Surfaces en eau

Nom de plan: RIS_Obersauer_hqext

Echelle: 1:10000 Date: 10/05/2022



Cartes des risques d'inondation

Cours d'eau Our

Hochwasser mit niedriger Wahrscheinlichkeit - extremes Hochwasser (HQext)

Crue de faible probabilité - crue extrême (HQext)

Légende

----- Protection mobile contre les crues

Habitants potentiellement touchés

- < 10
- 10 - 100
- 100 - 500
- > 500

Site et bâtiments sensibles

- Etablissements IED / SEVESO
- Bâtiments sensibles
- Zones Habitats Natura 2000
- Zones de protection oiseaux Natura 2000
- Zones de protection d'eau potable

Typologie des activités économiques

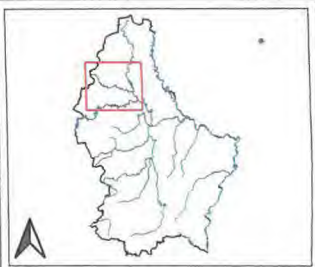
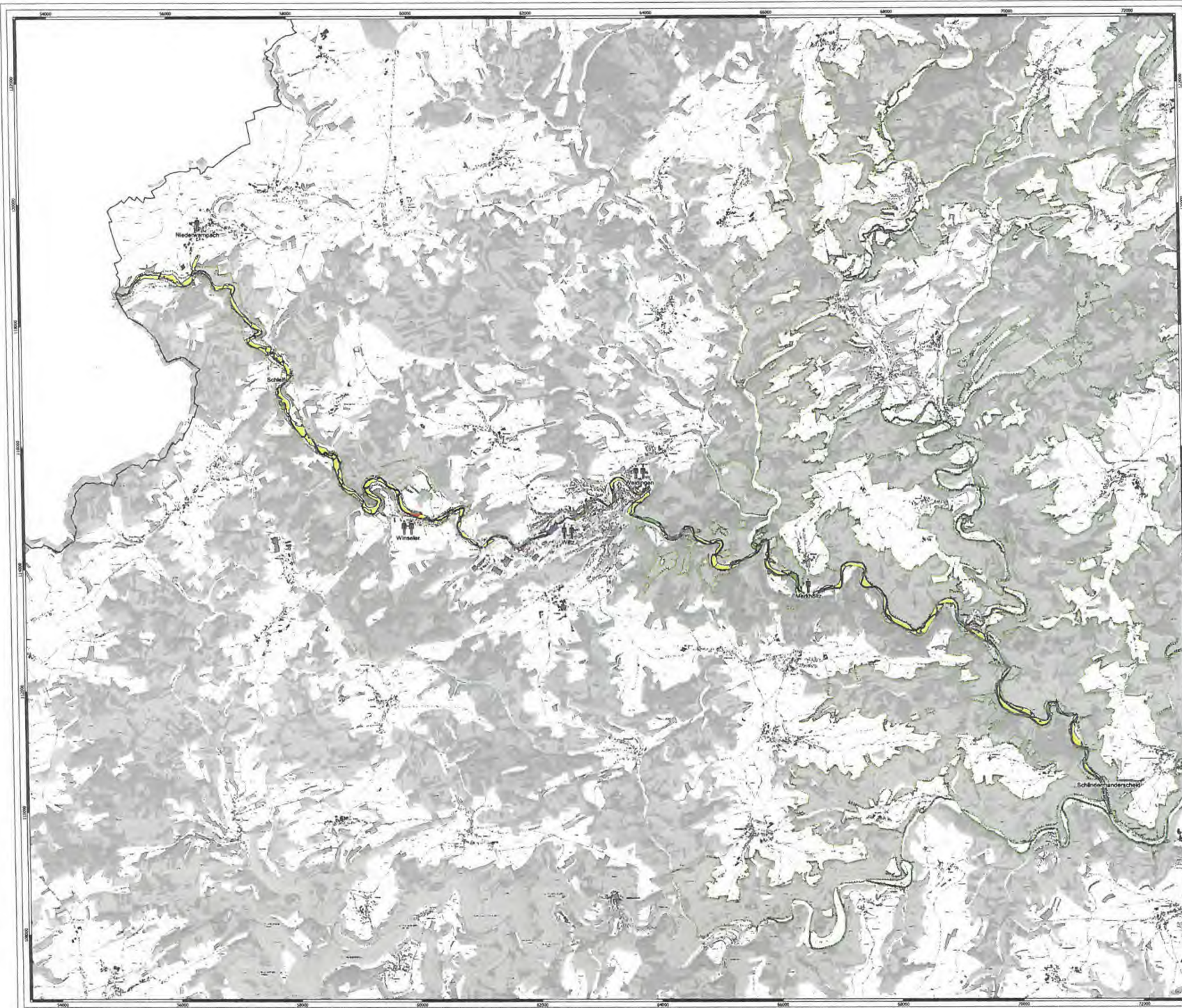
- Territoires urbanisés
- Industries et activités économiques
- Axes de circulation
- Territoires agricoles ou forestiers
- Autres
- Surfaces en eau

Nom de plan: RIS_Our_hqext

Echelle: 1:40000 Date: 10/05/202

LE GOUVERNEMENT DU GRAND-DUCHÉ DE LUXEMBOURG
Ministère de l'Environnement, du Climat et du Développement durable
Administration de la gestion de l'eau

Cespa
Centre for Environmental and Sustainable Development
www.sagep.lu



Cartes des risques d'inondation

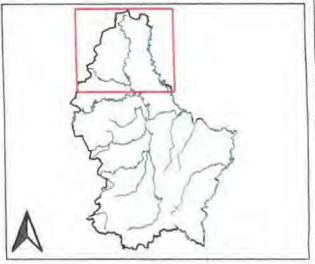
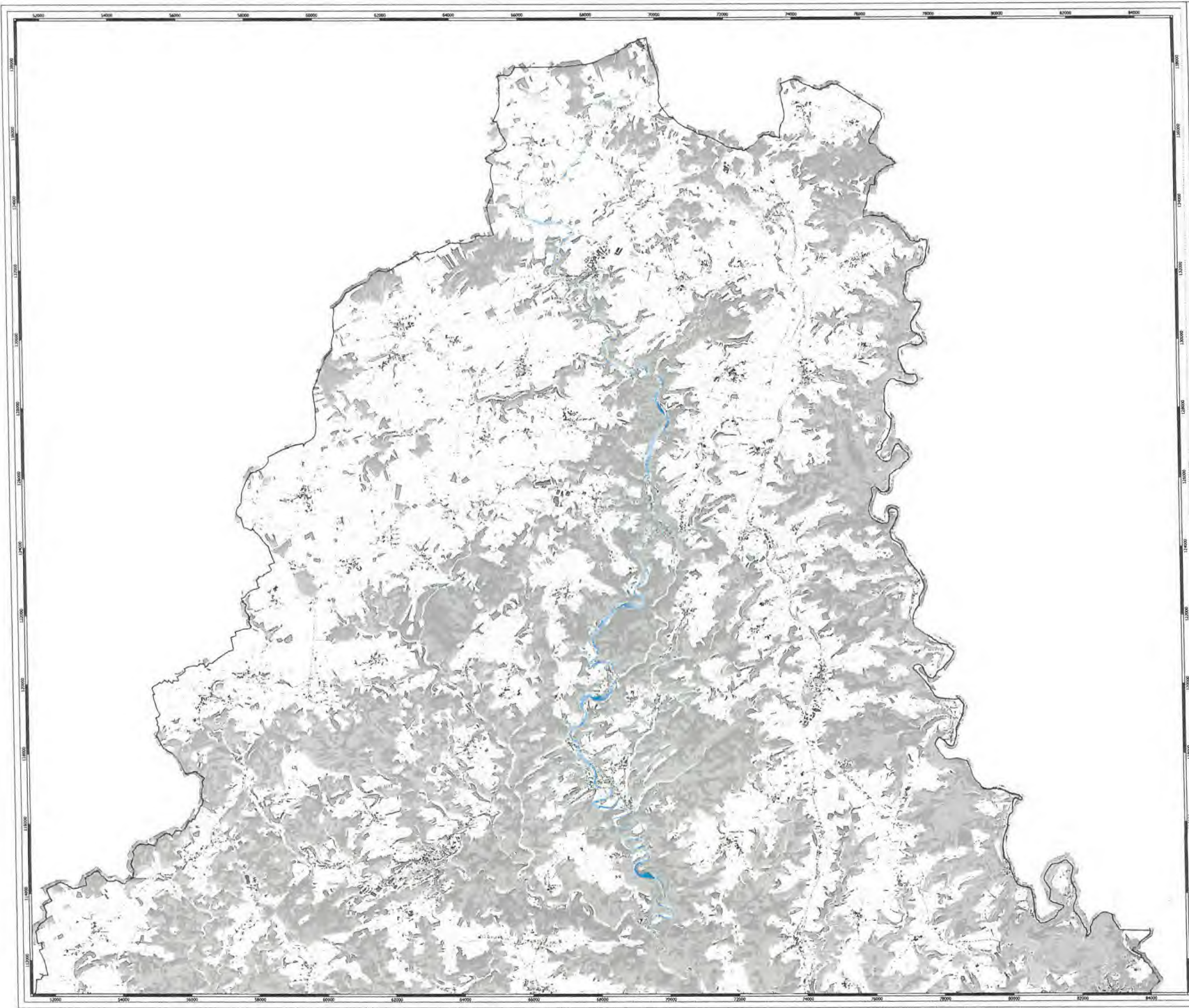
Cours d'eau Wiltz

Hochwasser mit niedriger Wahrscheinlichkeit - extremes Hochwasser (HQext)

Crue de faible probabilité - crue extrême (HQext)

- Légende**
- Protection mobile contre les crues
 - Habitants potentiellement touchés**
 - < 10
 - 10 - 100
 - 100 - 500
 - > 500
 - Site et bâtiments sensibles**
 - Etablissements IED / SEVESO
 - Bâtiments sensibles
 - Zones Habitats Natura 2000
 - Zones de protection orseaux Natura 2000
 - Zones de protection d'eau potable
 - Typologie des activités économiques**
 - Territoires urbanisés
 - Industries et activités économiques
 - Axes de circulation
 - Territoires agricoles ou forestiers
 - Autres
 - Surfaces en eau

Nom de plan: RIS_Wiltz_hqext
 Echelle: 1:20000 Date: 10/05/202



Cartes des zones inondables

Cours d'eau Clerve

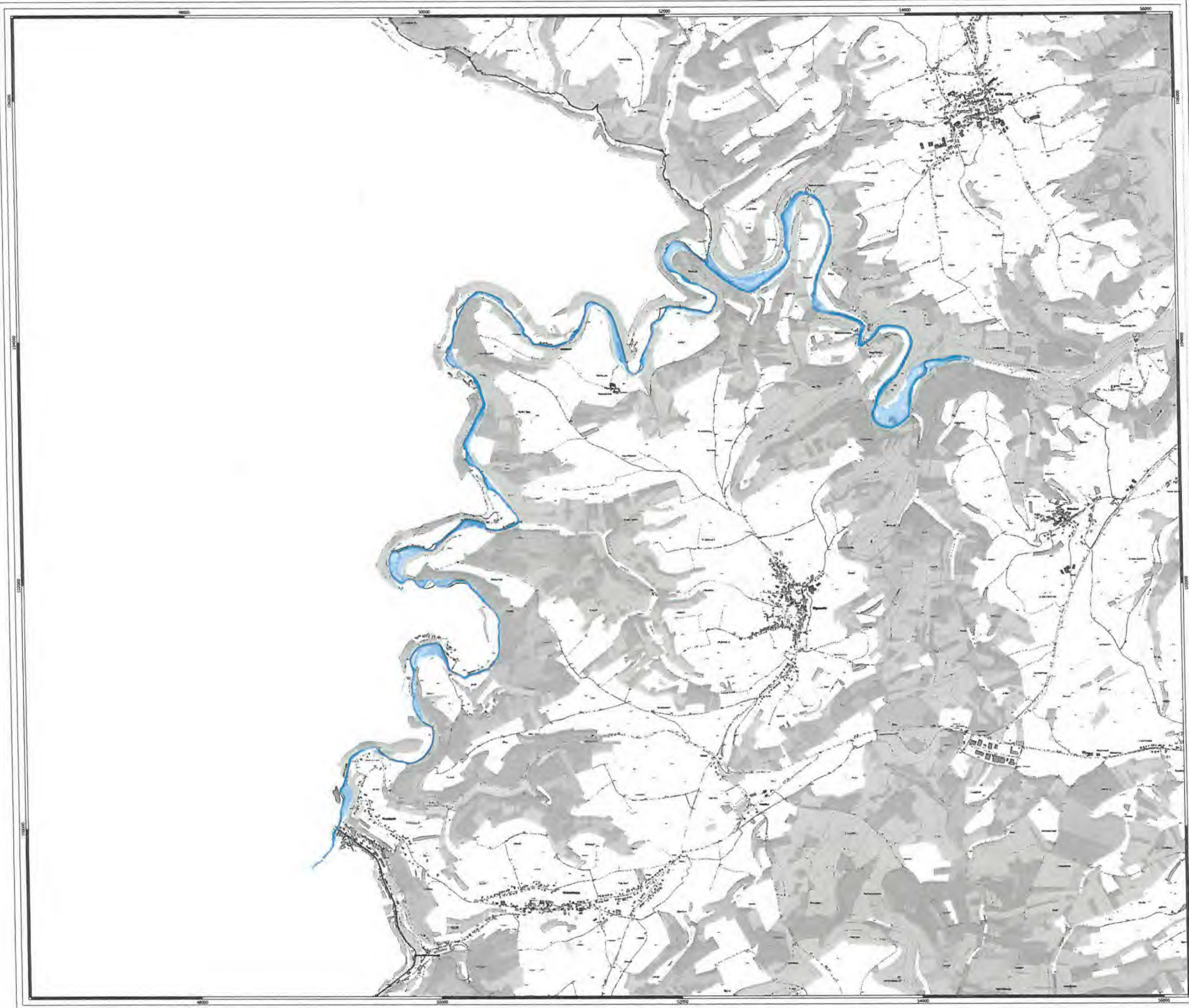
Hochwasser mit hoher Wahrscheinlichkeit - zehnjähriges Hochwasser (HQ10)

Crue de forte probabilité - crue décennale (HQ10)

Légende

- Protection mobile contre les crues
- Hauteur d'eau**
- < 0.5 m
- > 0.5 - 1 m
- > 1 - 2 m
- > 2 - 4 m
- > 4 m
- Zones inondables non-connectées au cours d'eau
- Hauteur d'eau Zones protégées par protections mobiles**
- < 0.5 m
- > 0.5 - 1 m
- > 1 - 2 m
- > 2 - 4 m
- > 4 m

Nom de plan: ZIN_Clerve_hq10
 Echelle: 1:35000 Date: 10/05/202



Cartes des zones inondables

Cours d'eau Obersauer

Hochwasser mit hoher Wahrscheinlichkeit - zehnjähriges Hochwasser (HQ10)

Crue de forte probabilité - crue décennale (HQ10)

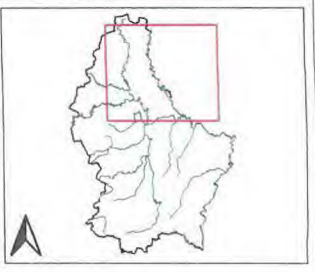
Légende

- Protection mobile contre les crues
- Hauteur d'eau**
- < 0.5 m
- > 0.5 - 1 m
- > 1 - 2 m
- > 2 - 4 m
- > 4 m
- Zones inondables non-connectées au cours d'eau
- Hauteur d'eau**
- Zones protégées par protections mobiles**
- < 0.5 m
- > 0.5 - 1 m
- > 1 - 2 m
- > 2 - 4 m
- > 4 m

Nom de plan: ZIN_Obersauer_hq10

Echelle: 1:10000 Date: 10/05/2021

LE GOUVERNEMENT
DU GRAND-DUCHÉ DE LUXEMBOURG
Ministère de l'Environnement, du Climat
et du Développement durable
Administration de la protection de l'eau



Cartes des zones inondables

Cours d'eau Our

Hochwasser mit hoher Wahrscheinlichkeit - zehnjähriges Hochwasser (HQ10)

Crue de forte probabilité - crue décennale (HQ10)

Légende

- Protection mobile contre les crues
- Hauteur d'eau**
- < 0.5 m
- > 0.5 - 1 m
- > 1 - 2 m
- > 2 - 4 m
- > 4 m
- Zones inondables non-connectées au cours d'eau
- Hauteur d'eau Zones protégées par protections mobiles**
- < 0.5 m
- > 0.5 - 1 m
- > 1 - 2 m
- > 2 - 4 m
- > 4 m

Nom de plan: ZIN_Our_hq10

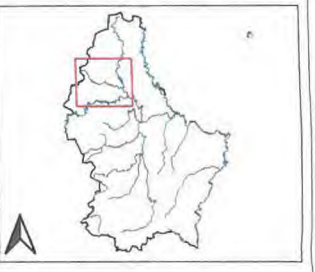
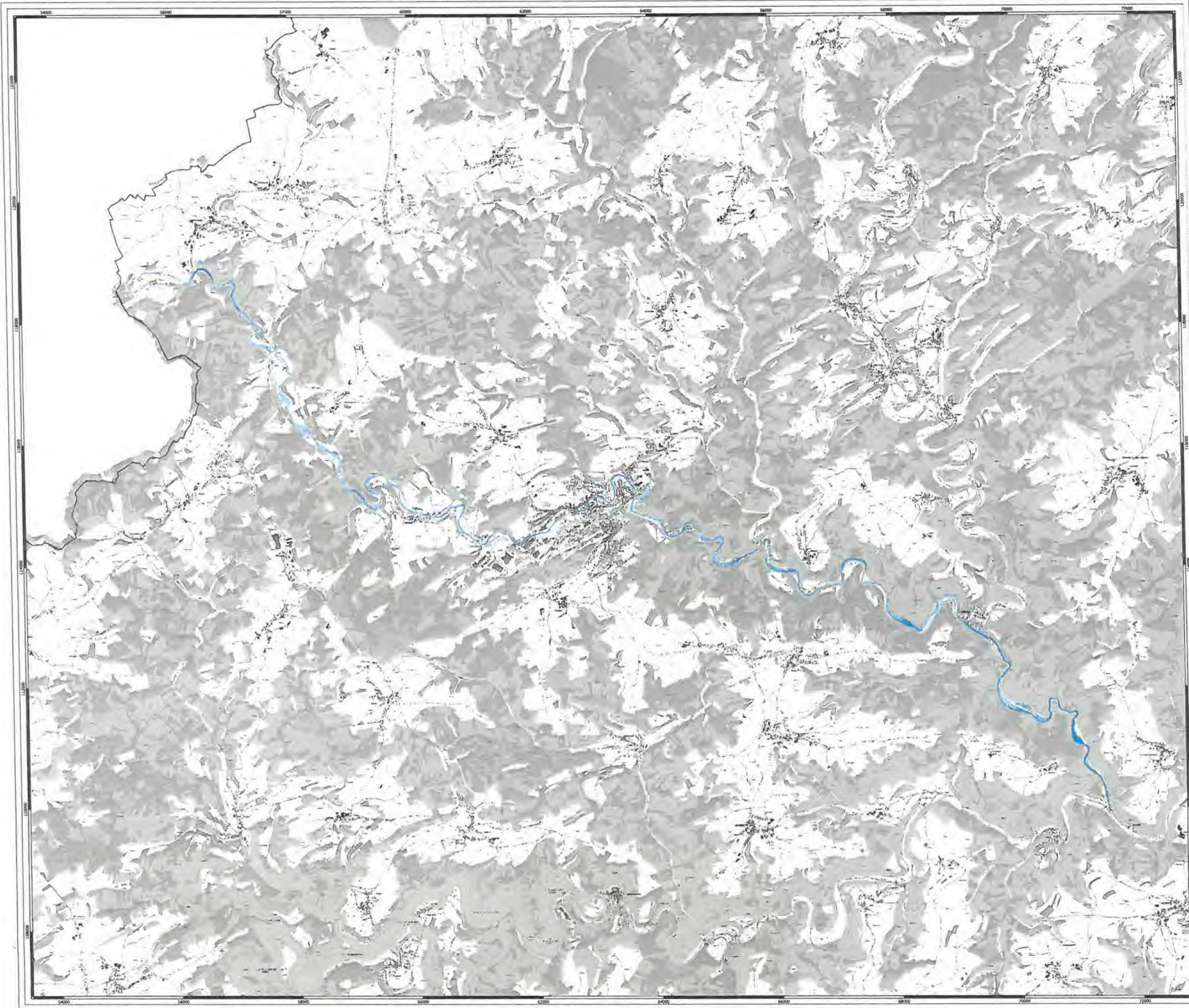
Echelle: 1:40000 Date: 10/05/202



LE GOUVERNEMENT
DU GRAND-DUCHÉ DE LUXEMBOURG
Ministère de l'Environnement, du Climat
et du Développement durable
Administration de la gestion de l'eau



www.luxembourg.lu
Internet: www.sggp.lu



Cartes des zones inondables

Cours d'eau Wiltz

Hochwasser mit hoher Wahrscheinlichkeit - zehnjähriges Hochwasser (HQ10)

Crue de forte probabilité - crue décennale (HQ10)

Légende

Protection mobile contre les crues

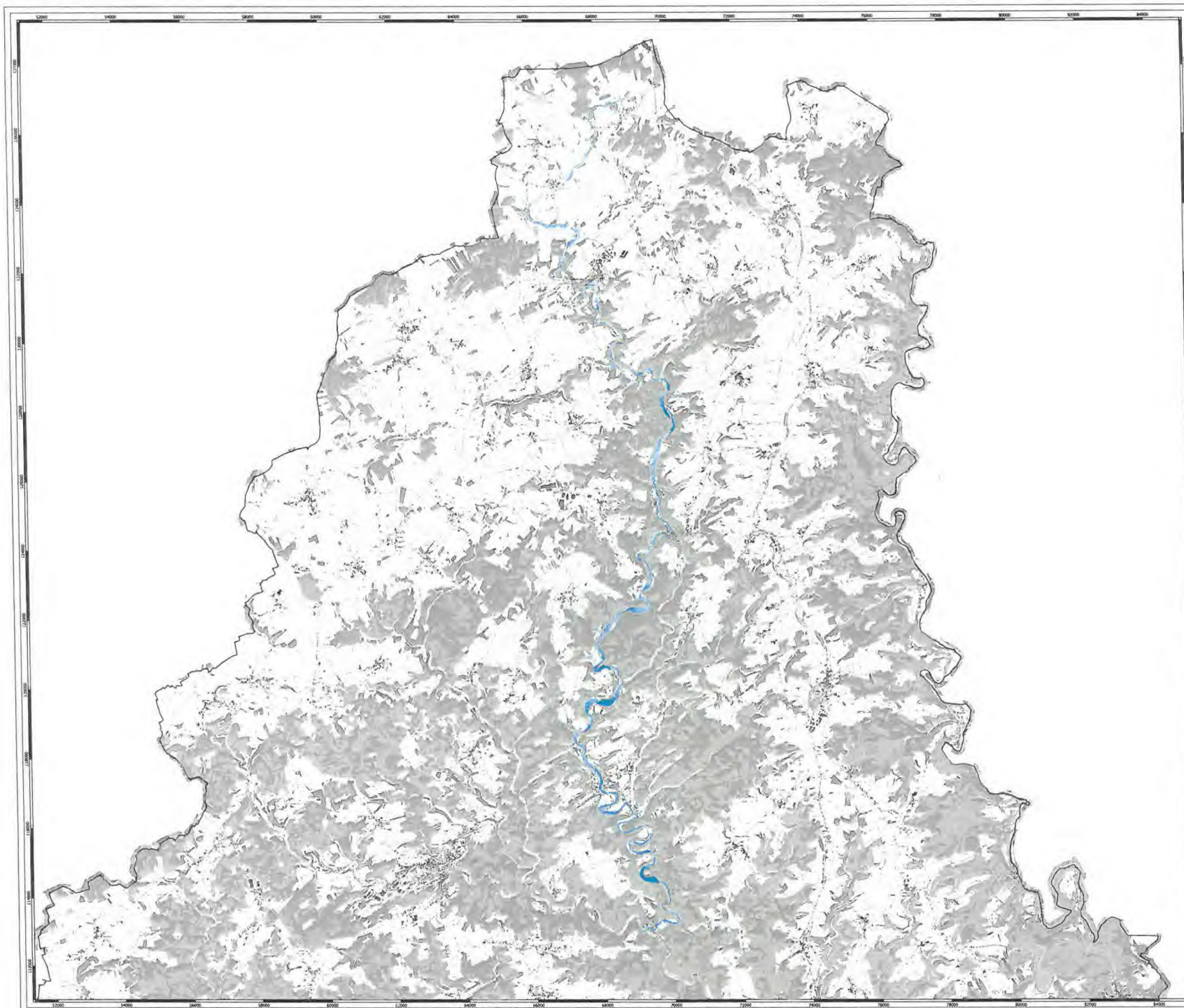
- Hauteur d'eau**
- < 0.5 m
 - > 0.5 - 1 m
 - > 1 - 2 m
 - > 2 - 4 m
 - > 4 m
 - Zones inondables non-connectées au cours d'eau

- Hauteur d'eau**
Zones protégées par protections mobiles
- < 0.5 m
 - > 0.5 - 1 m
 - > 1 - 2 m
 - > 2 - 4 m
 - > 4 m

Nom de plan: ZIN_Wiltz_hq10

Echelle: 1:20000 Date: 10/05/202





Cartes des zones inondables

Cours d'eau Clerve

Hochwasser mit mittlerer Wahrscheinlichkeit - hundertjähriges Hochwasser (HQ100)

Crue de probabilité moyenne - crue centennale (HQ100)

Légende

----- Protection mobile contre les crues

Hauteur d'eau

- < 0.5 m
- > 0.5 - 1 m
- > 1 - 2 m
- > 2 - 4 m
- > 4 m

Zones inondables non-connectées au cours d'eau

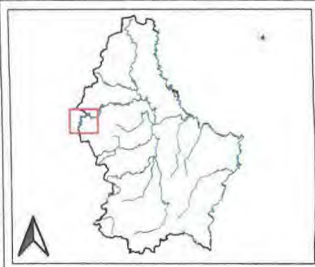
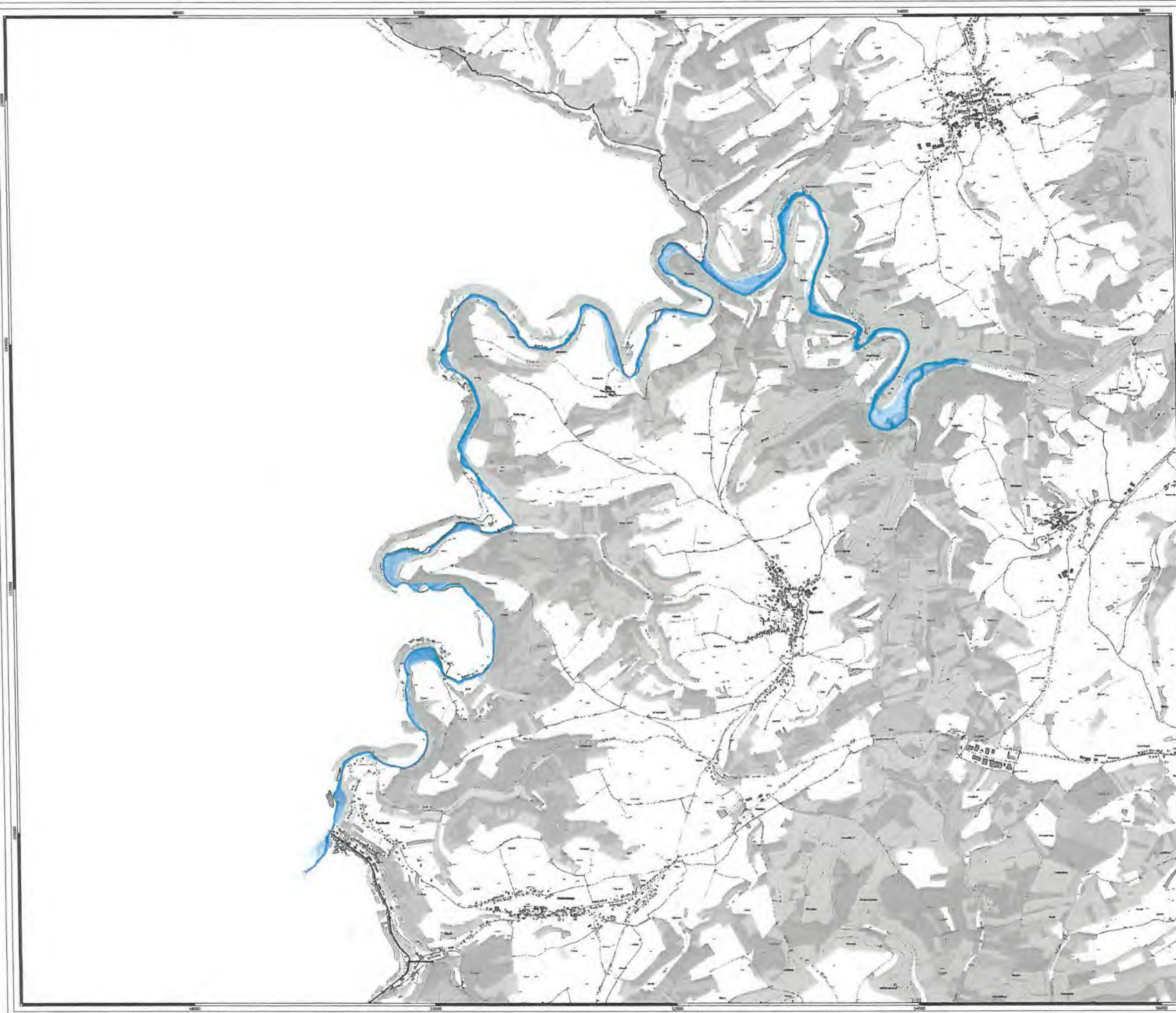
Hauteur d'eau Zones protégées par protections mobiles

- < 0.5 m
- > 0.5 - 1 m
- > 1 - 2 m
- > 2 - 4 m
- > 4 m

Nom de plan: ZIN_Clerve_hq100

Echelle: 1:35000

Date: 10/05/202



Cartes des zones inondables

Cours d'eau Obersauer

Hochwasser mit mittlerer Wahrscheinlichkeit - hundertjähriges Hochwasser (HQ100)

Crue de probabilité moyenne - crue centennale (HQ100)

Légende

----- Protection mobile contre les crues

Hauteur d'eau

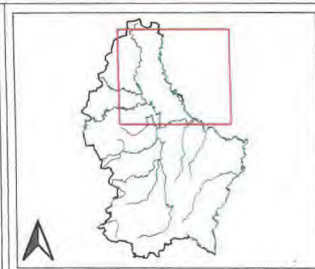
- < 0.5 m
- > 0.5 - 1 m
- > 1 - 2 m
- > 2 - 4 m
- > 4 m
- Zones inondables non-connectées au cours d'eau

Hauteur d'eau Zones protégées par protections mobiles

- < 0.5 m
- > 0.5 - 1 m
- > 1 - 2 m
- > 2 - 4 m
- > 4 m

Nom de plan: ZIN_Obersauer_hq100

Echelle: 1:10000 Date: 10/05/2012



Cartes des zones inondables

Cours d'eau Our

Hochwasser mit mittlerer Wahrscheinlichkeit - hundertjähriges Hochwasser (HQ100)

Crue de probabilité moyenne - crue centennale (HQ100)

Légende

----- Protection mobile contre les crues

Hauteur d'eau

- < 0.5 m
- > 0.5 - 1 m
- > 1 - 2 m
- > 2 - 4 m
- > 4 m
- Zones inondables non-connectées au cours d'eau

Hauteur d'eau Zones protégées par protections mobiles

- < 0.5 m
- > 0.5 - 1 m
- > 1 - 2 m
- > 2 - 4 m
- > 4 m

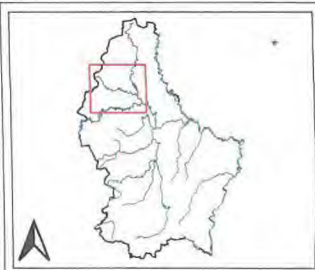
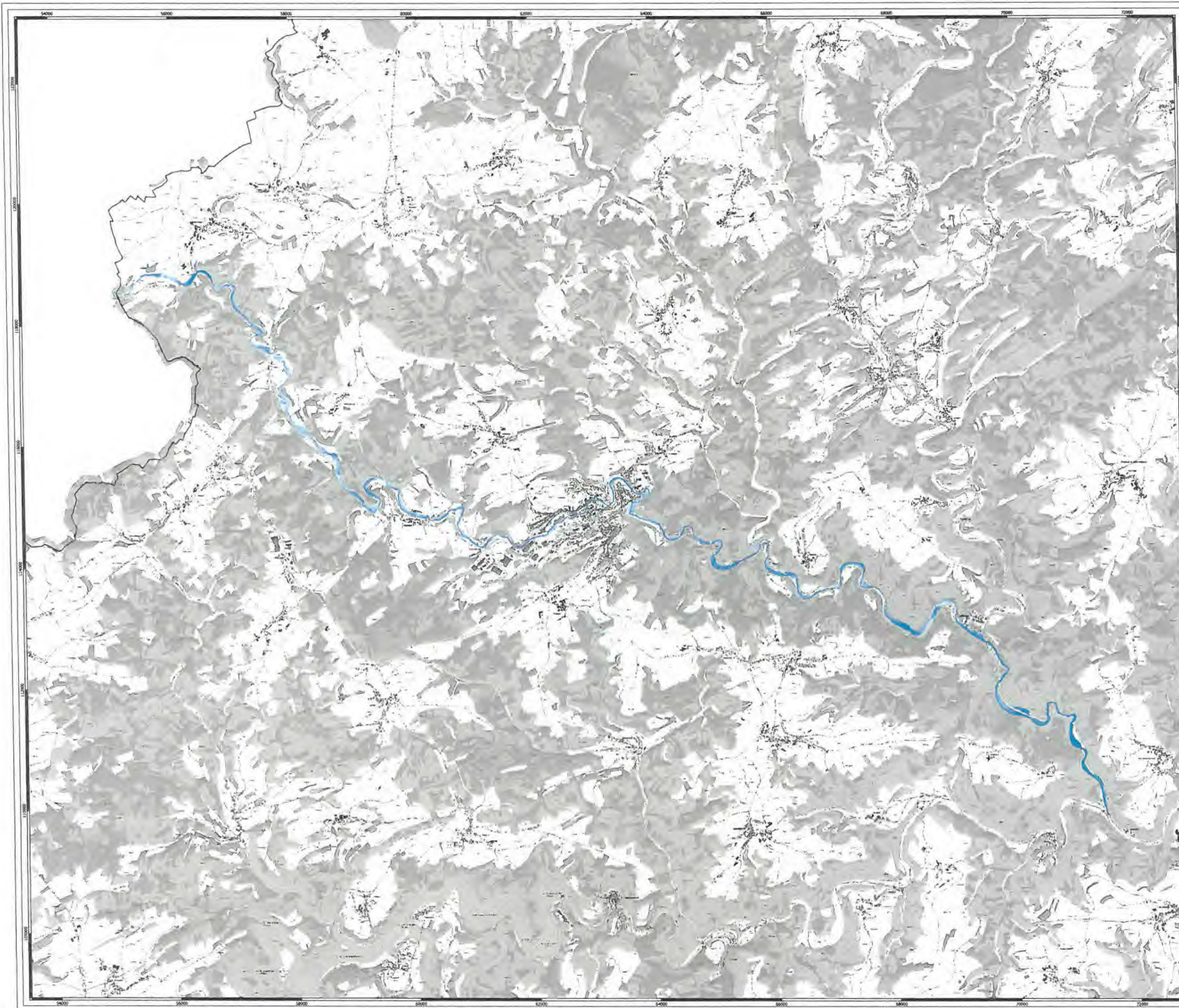
Nom de plan: ZIN_Our_hq100

Echelle: 1:40000 Date: 10/05/202



LE GOUVERNEMENT
DU GRAND-DUCHÉ DE LUXEMBOURG
Ministère de l'Environnement, du Climat
et du Développement Durable
Administration de la gestion de l'eau





Cartes des zones inondables

Cours d'eau Wiltz

Hochwasser mit mittlerer Wahrscheinlichkeit - hundertjähriges Hochwasser (HQ100)

Crue de probabilité moyenne - crue centennale (HQ100)

Légende

----- Protection mobile contre les crues

Hauteur d'eau

- < 0,5 m
- > 0,5 - 1 m
- > 1 - 2 m
- > 2 - 4 m
- > 4 m
- Zones Inondables non-connectées au cours d'eau

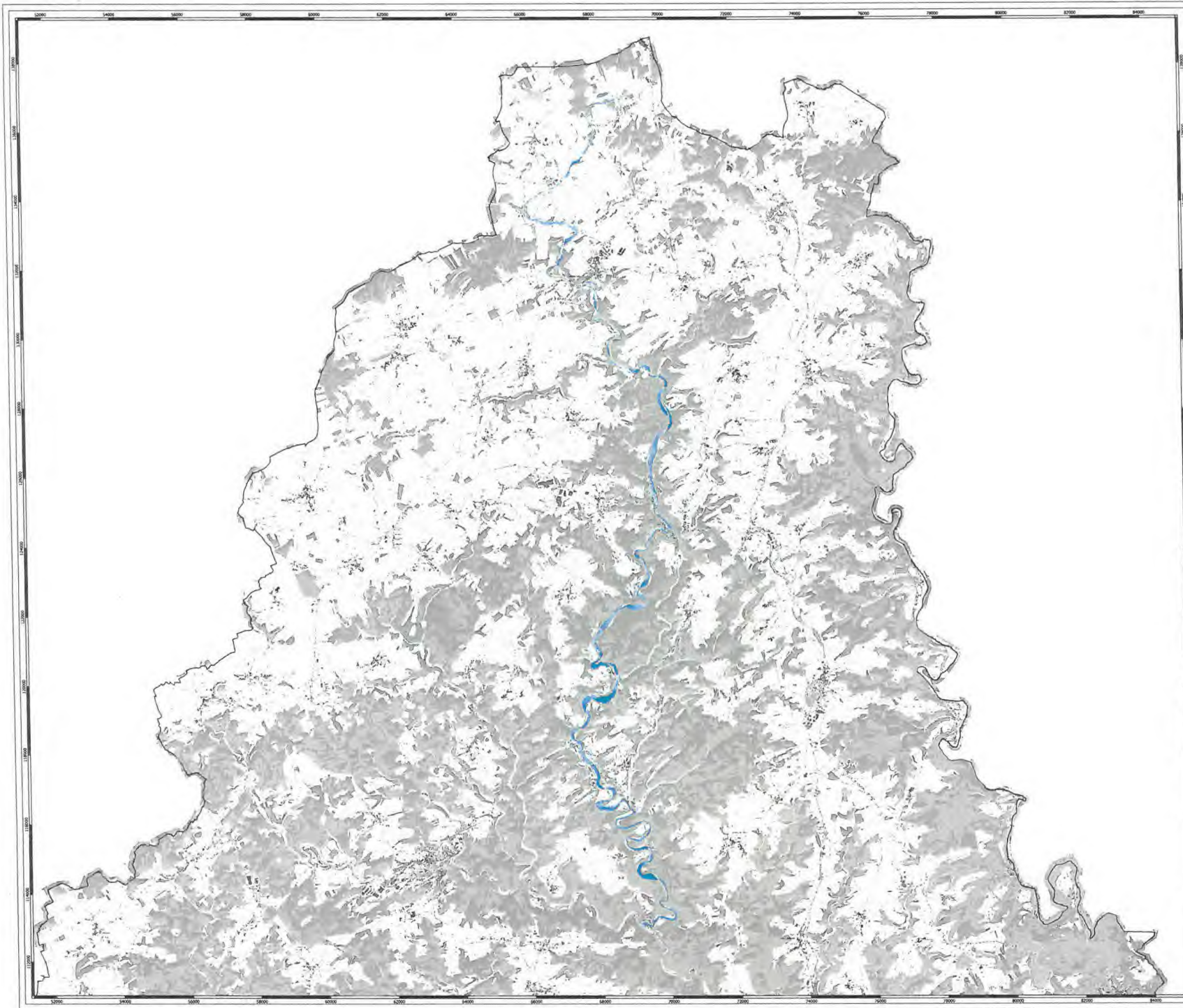
Hauteur d'eau Zones protégées par protections mobiles

- < 0,5 m
- > 0,5 - 1 m
- > 1 - 2 m
- > 2 - 4 m
- > 4 m

Nom de plan: ZIN_Wiltz_hq100

Echelle: 1:20000 Date: 10/05/202





Cartes des zones inondables

Cours d'eau Clerve

Hochwasser mit niedriger Wahrscheinlichkeit - extremes Hochwasser (HQext)

Crue de faible probabilité - crue extrême (HQext)

Légende

--- Protection mobile contre les crues

Hauteur d'eau

- < 0,5 m
- > 0,5 - 1 m
- > 1 - 2 m
- > 2 - 4 m
- > 4 m
- Zones inondables non-connectées au cours d'eau

Hauteur d'eau

Zones protégées par protections mobiles

- < 0,5 m
- > 0,5 - 1 m
- > 1 - 2 m
- > 2 - 4 m
- > 4 m

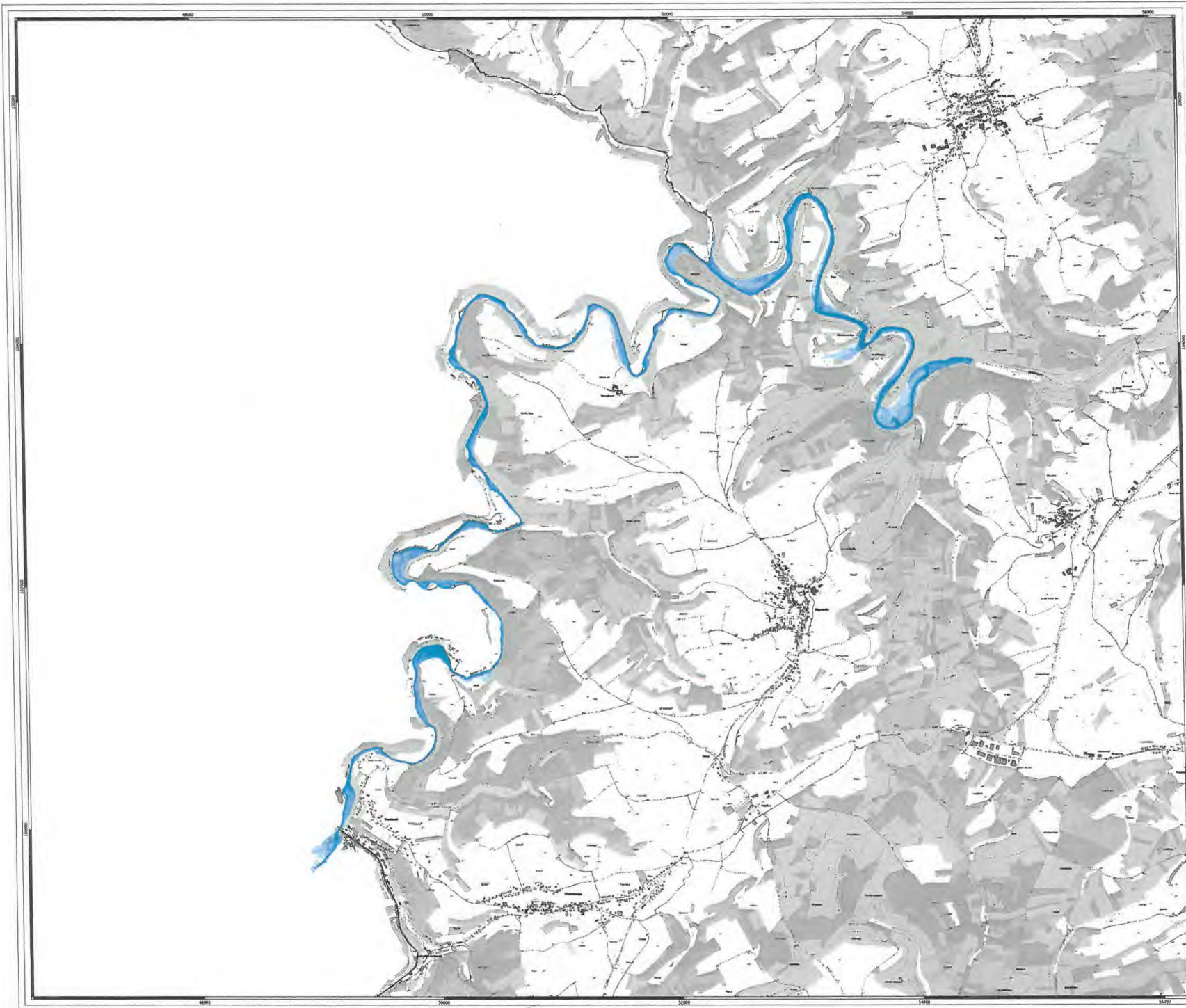
Nom de plan: ZIN_Clerve_hqext

Echelle: 1:35000

Date: 10/05/202

LE GOUVERNEMENT DU GRAND-DUCHÉ DE LUXEMBOURG
 Ministère de l'Environnement, du Climat et du Développement durable
 Administration de la gestion de l'eau

espi
 www.luxembourg.gov.lu
 www.espi.lu



Cartes des zones inondables

Cours d'eau Obersauer

Hochwasser mit niedriger Wahrscheinlichkeit - extremes Hochwasser (HQext)

Crue de faible probabilité - crue extrême (HQext)

Légende

----- Protection mobile contre les crues

Hauteur d'eau

- < 0.5 m
- > 0.5 - 1 m
- > 1 - 2 m
- > 2 - 4 m
- > 4 m

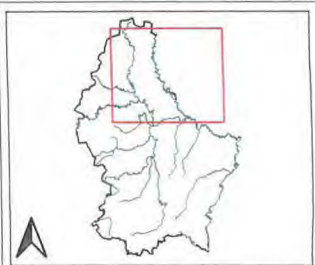
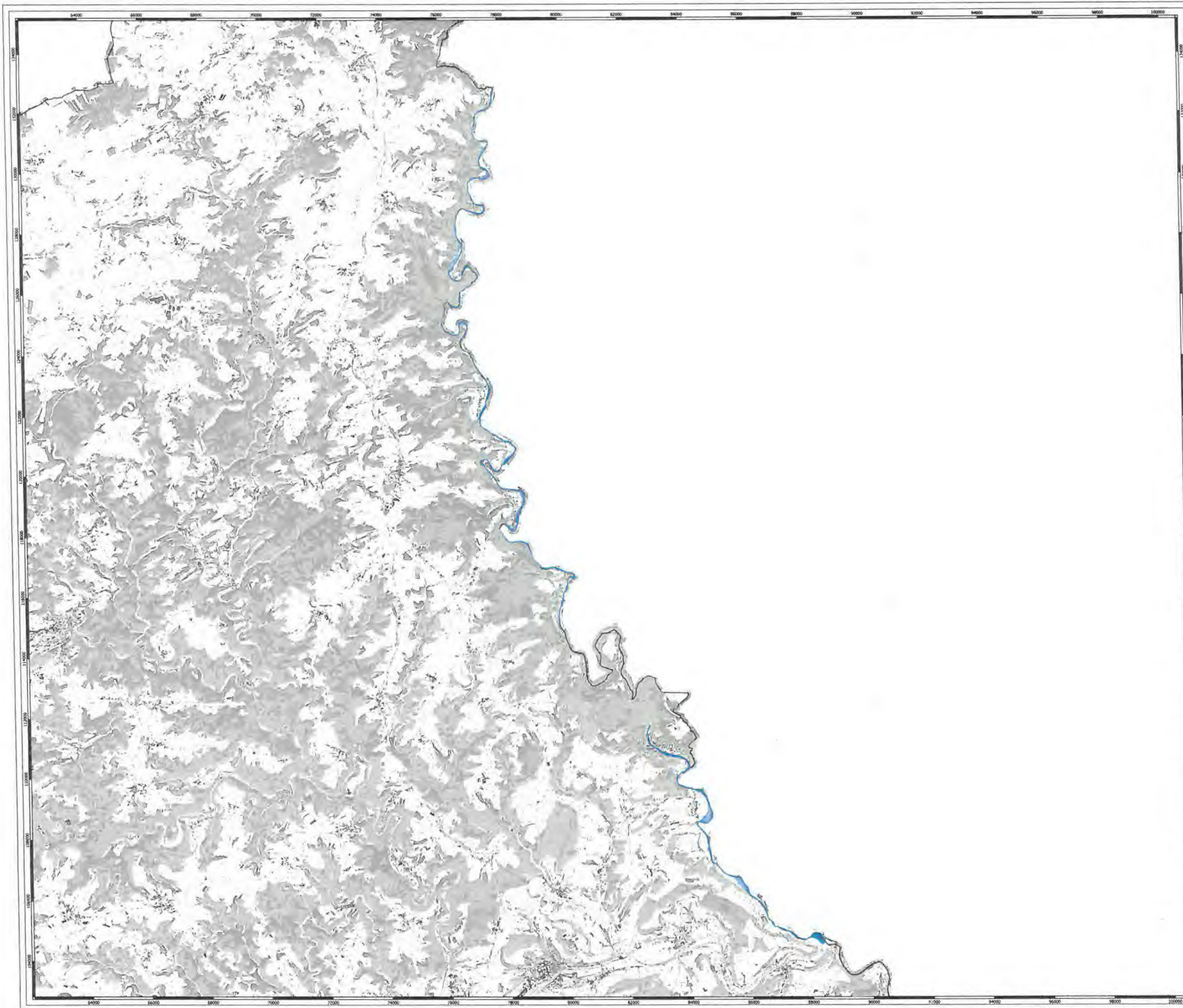
Zones inondables non-connectées au cours d'eau

Hauteur d'eau Zones protégées par protections mobiles

- < 0.5 m
- > 0.5 - 1 m
- > 1 - 2 m
- > 2 - 4 m
- > 4 m

Nom de plan: ZIN_Obersauer_hqext

Echelle: 1:10000 Date: 10/05/202



Cartes des zones inondables

Cours d'eau Our

Hochwasser mit niedriger Wahrscheinlichkeit - extremes Hochwasser (HQext)

Crue de faible probabilité - crue extrême (HQext)

Légende

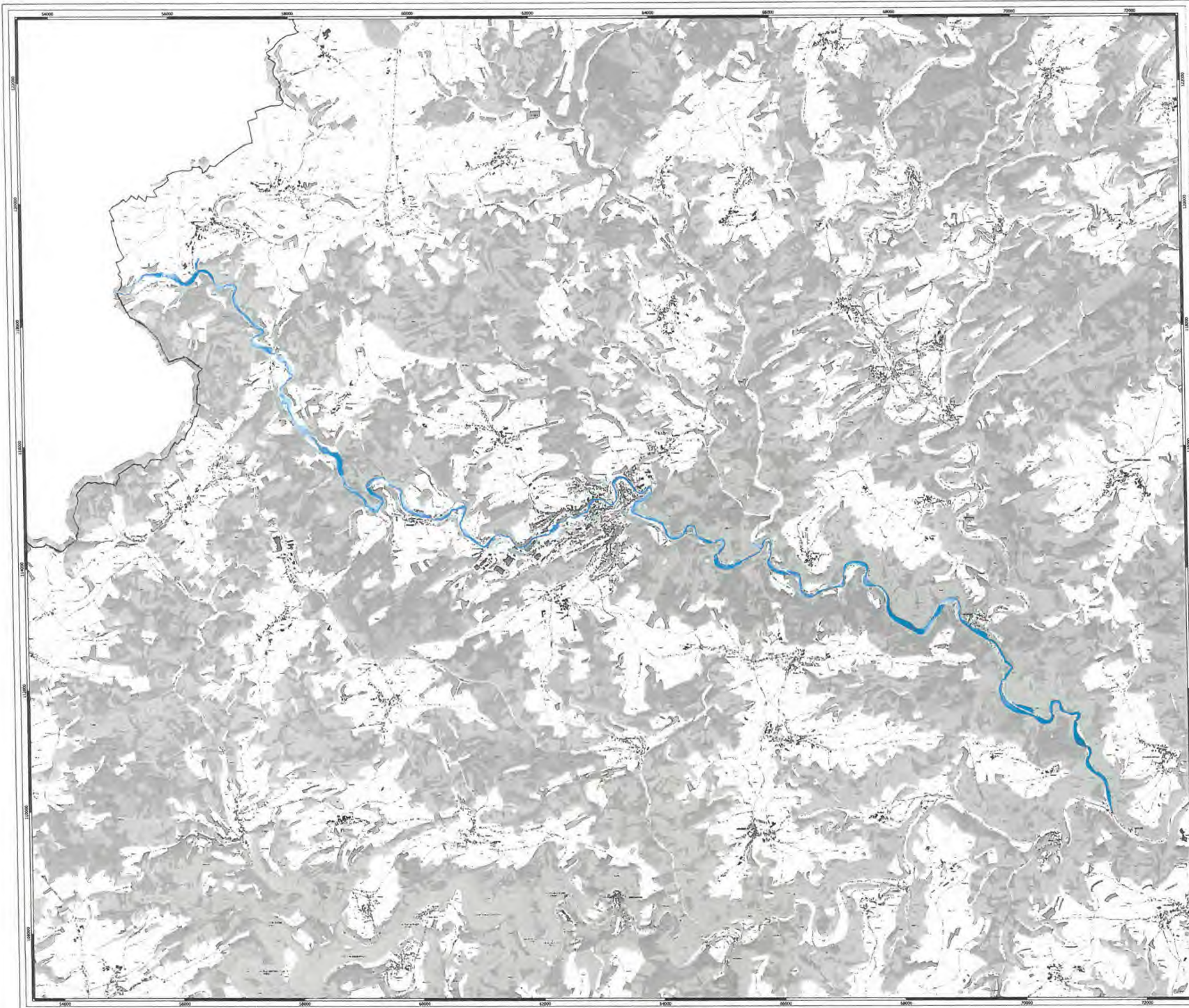
- Protection mobile contre les crues
- Hauteur d'eau**
- < 0.5 m
- > 0.5 - 1 m
- > 1 - 2 m
- > 2 - 4 m
- > 4 m
- Zones inondables non-connectées au cours d'eau
- Hauteur d'eau**
- Zones protégées par protections mobiles**
- < 0.5 m
- > 0.5 - 1 m
- > 1 - 2 m
- > 2 - 4 m
- > 4 m

Nom de plan: ZIN_Our_hqext

Echelle: 1:40000 Date: 10/05/202

LE GOUVERNEMENT
 DU GRAND-DUCHÉ DE LUXEMBOURG
 Ministère de l'Environnement, du Climat
 et du Développement durable
 Administration de la gestion de l'eau

aspi
 www.aspi.lu



Cartes des zones inondables

Cours d'eau Wiltz

Hochwasser mit niedriger Wahrscheinlichkeit - extremes Hochwasser (HQext)

Crue de faible probabilité - crue extrême (HQext)

Légende

--- Protection mobile contre les crues

Hauteur d'eau

- < 0.5 m
- > 0.5 - 1 m
- > 1 - 2 m
- > 2 - 4 m
- > 4 m

Zones inondables non-connectées au cours d'eau

Hauteur d'eau

Zones protégées par protections mobiles

- < 0.5 m
- > 0.5 - 1 m
- > 1 - 2 m
- > 2 - 4 m
- > 4 m

Nom de plan: ZIN_Wiltz_hqext

Echelle: 1:20000 Date: 10/05/202



CONSEIL COMMUNAL DE BOURSCHEID
EXTRAIT DU REGISTRE AUX DELIBERATIONS

Ministère de l'Environnement, du Climat
et du Développement durable
Entré le

25 -02- 2020

Séance publique du 14 février 2020

Date de l'annonce publique: 7 février 2020

Date de la convocation des conseillers: 7 février 2020

Présents: Mme Anne Nickels-Theis, bourgmestre,
M. Raymond Junker, échevin, M. Jim Leweck, échevin
MM., Marcel Agnes, Jean Braconnier, Charles Nockels,
Joseph Cannivy, Guy Schreurs, conseillers
M. Alain Weber, secrétaire

Absent excusé: M. Marc Rodenbour

Point de l'ordre du jour: 02

OBJET: Avis relatif aux cartes des zones inondables et des risques d'inondations

Le conseil communal,

Vu la loi du 19 décembre 2008 relative à l'eau;

Vu la circulaire ministérielle du 11 juin 2019 concernant l'information et la consultation du public et des administrations communales en relation avec le projet des cartes des zones inondables et des cartes des risques d'inondation 2019;

Vu les cartes des zones inondables et les cartes de risques d'inondations élaborées par eepi Luxembourg s.à r.l. pour le compte de l'Administration de la Gestion de l'Eau, Luxembourg;

Vu la loi communale modifiée du 13 décembre 1988;

Après délibération;

décide unanimement

- **d'aviser favorablement les cartes des zones inondables et des risques d'inondations en ce qui concerne les détails graphiques de zones pouvant être potentiellement touchées par des inondations.**
- **d'émettre des fortes réserves au sujet des démarches administratives importantes, suivant les dispositions de l'article 39 de la loi du 19 décembre 2008 relative à l'eau, qu'entraînent la classification de ces terrains pour les commerces et autre population résidente y présente depuis bien avant toute législation y afférente.**

La présente sera soumise à l'autorité supérieure aux fins nécessaires.

Ainsi délibéré en séance, lieu et date que dessus.

Suivent les signatures

pour expédition conforme,

la bourgmestre, le secrétaire,





Séance publique du 22 mai 2020

Annonce publique et convocation des conseillers: 14 mai 2020

Présents : René Daubenfeld, bourgmestre
Jeff Gangler, Guy Schon, échevins ; René Albers, Arnold Jakobs, Antoine Nanquette, Félicie Reuter, Michael Schumacher, Carlo Thill, conseillers
Kinnen Jeff, secrétaire communal f.f. et du Développement durable

Absents: a: excusé -----
b: sans motif -----



Point de l'ordre du jour: 5.1.

N° 31 / 2020

OBJET : Avis concernant le projet des cartes des zones inondables et des cartes des risques d'inondation 2019

Le Conseil Communal,

Vu la loi communale du 13 décembre 1988; telle qu'elle a été modifiée par la suite ;

Vu la circulaire ministérielle N°3715 du 11 juin 2019 relative à l'information et la consultation du public et des administrations communales concernant le projet des cartes des zones inondables et des cartes des risques d'inondation 2019 ;

Vu l'avis public du projet des cartes des zones inondables et des cartes des risques d'inondations 2019, du 21 juin 2019 ;

Constatant qu'aucune observation a été introduite lors du délai de la consultation du 21 juin 2019 au 17 septembre 2019 ;

Vu la prise de position au projet mentionné ci-dessus, qui a été établi par le Parc Naturel « Öewersauer » du 23 avril 2020 ;

Après délibération conforme à la loi,


Procédant à vote à main levée et à l'unanimité des membres présents

décide de se rallier à la la prise de position du 21 juin 2019 quant au projet des cartes des zones inondables et des cartes des risques d'inondations 2019, qui a été établi par le Parc Naturel « Öewersauer » du 23 avril 2020 et qui fait partie intégrante de la présente délibération.

La présente est transmise au Ministère de l'Environnement, du Climat et du Développement durable pour gouverne.

Pour extrait conforme
Boulaide, le 9 juin 2020
Le bourgmestre R. Daubenfeld
Le secrétaire f.f. J. Kinnen





Bureau de Mme la Ministre de
l'Environnement
L - 2918 Luxembourg

Betreff: Stellungnahme der Gemeinde Boulaide zu dem Projekt der Hochwasserkarten und der Hochwasserrisikokarten 2019

Esch-Sauer, den 23.04.2020

Sehr geehrte Frau Ministerin Carole Dieschbourg,

Bezug nehmend auf die Beauftragung der Gemeinde Boulaide erlauben wir uns, Ihnen die Stellungnahme entsprechend dem „Circulaire n°3715 vom 11. Juni 2019 zur Information und Beteiligung der Öffentlichkeit und den Gemeindeverwaltungen bezüglich des Projektes der Hochwasserkarten und der Hochwasserrisikokarten 2019“, zukommen zu lassen.

Die Hochwassergefahren- und die Hochwasserrisikokarten wurden bezüglich der Gemeinde Boulaide gesichtet. Es erscheint, dass die Modellierung der neuen Hochwassergefahrenkarten präzisiert wurde, da eine genauere Auflösung zu erkennen ist. Auch bildet, sofern dies aus der Praxis heraus zu beurteilen ist, die Modellierung die tatsächlichen Gegebenheiten wesentlich besser ab.

Die Darstellung der Hochwasserrisikokarten wurde auch verbessert: es wurden z.B. die Natura 2000 Gebiete nachgetragen und die Kategorien der Legende sinnvoll verändert.

Hiermit formulieren wir folglich eine positive Stellungnahme zum Projekt.

Mit freundlichen Grüßen
Charles Pauly

Präsident des Naturpark Obersauer

14 -10- 2019

REGISTRE AUX DELIBERATIONS
du conseil communal de CLERVAUX
Séance du 1 octobre 2019

Date de l'annonce publique: 23 septembre 2019

Date de la convocation des conseillers: 23 septembre 2019

Présents : Eicher, bourgmestre
G. Michels, échevin
R. Braquet, échevin
Aschman, Beffort, Blasen, Junk, Karier, Keipes,
Sabotic, Weiler, conseillers
D. Schroeder, secrétaire

Absent : a) excusé:
b) sans motif: néant

Point de l'ordre du jour: 5

Objet : Avis concernant le projet des cartes des zones inondables et des cartes des risques d'inondations 2019.
Le conseil communal,

Vu la loi communale du 13 décembre 1988;

Vu la loi du 28 mai 2009 portant fusion des communes de Clervaux, Heinerscheid et Munshausen en la commune de Clervaux;

Vu la directive 2007/60/CE relative à l'évaluation et à la gestion des risques d'inondation;

Vu la loi du 19 décembre 2008 relative à l'eau;

Revu la circulaire de Madame la Ministre de l'Intérieur no 3715 du 11 juin 2019 et la circulaire de Madame la Ministre de l'Environnement, du Climat et du Développement durable, du 13 juin 2019;

Considérant que le projet est soumis à la consultation publique;

Considérant que le conseil communal est invité de formuler son avis au projet de plan de gestion de risque d'inondation et de le transmettre à Madame la Ministre de l'Environnement, du Climat et du Développement durable jusqu'au 17 octobre au plus tard;

Considérant que le collège échevinal a soumis le projet pour avis à la commission communale de l'Environnement;

Ayant étudié l'avis émis par la commission communale de l'Environnement,

décide à l'unanimité

d'approuver l'avis et de faire sien l'avis émis par la commission communale de l'Environnement en date du 23 septembre 2019;

de transmettre cet avis ensemble avec la présente délibération à Madame la Ministre de l'Environnement, du Climat et du Développement.

Clervaux, date que dessus. Suivent les signatures.

Pour extrait conforme.

Le bourgmestre.

le secrétaire.



gemeng



AVIS

OBJET : AVIS DE LA COMMISSION DE L'ENVIRONNEMENT DE LA COMMUNE DE CLERVAUX AU SUJET DE LA CONSULTATION DU PUBLIC CONCERNANT LE « PROJET DES CARTES DES ZONES INONDABLES ET DES CARTES DES RISQUES D'INONDATION 2019 »

1. Introduction

Le collège des bourgmestre et échevins a demandé un avis de la Commission de l'Environnement au sujet du « Projet des cartes des zones inondables et des cartes des risques d'inondation 2019. » De nouveau les membres de la Commission tiennent à remercier le collège des bourgmestre et échevins d'être saisi pour cet avis en matière environnementale.

2. Calendrier pour le réexamen et la mise à jour du relevé cartographique des zones inondables et des risques d'inondation

Le réexamen et la mise à jour éventuelle du relevé cartographique des zones inondables et des risques d'inondation, publié en 2013, doivent être achevés pour le 22 décembre 2019 au plus tard. La directive-cadre sur l'eau prévoit dans ce contexte que les Etats membres publient et soumettent à une consultation du public, ce relevé cartographique des zones inondables et des risques d'inondation.

Par circulaire n°3715 du 11 juin 2019 du Ministère de l'Intérieur respectivement du Ministère de l'Environnement, du Climat et du Développement durable, les administrations communales ont été invités à soumettre pour avis aux conseils communaux le projet de relevé cartographique des zones inondables et des risques d'inondation.

3. Cours d'eau principaux concernés sur le territoire de la Commune de Clervaux

D'après le relevé cartographique soumis à consultation, les cours d'eaux suivants sur le territoire de la Commune de Clervaux présentent un risque d'inondation significatif et ont fait l'objet d'une analyse :

- La « Clerve » entre les p.k. 16,75 et 28,25 respectivement la « Woltz » sans indication des p.k.
- L'„Our“ entre les p.k. 38,25 et 52,00

4. Analyse des différents tronçons de cours d'eau

a) Cours d'eau « Woltz » en amont de Clervaux

La partie du cours d'eau « Woltz » en amont de Clervaux s'écoule dans un lit de ruisseau naturel. On n'y trouve pratiquement pas d'installations et d'aménagements pour lesquelles une crue présente un risque élevé. En cas de crue les eaux peuvent inonder les pâturages de part et d'autre du ruisseau. On y trouve uniquement un camping (qui se trouve cependant sur le territoire de la commune voisine de Winchrance ainsi

que d'étangs de pêche privés juste avant de rejoindre les premiers éléments de l'agglomération de Clervaux. Ce caractère très naturel du cours d'eau explique qu'il est prévu d'y installer une ou plusieurs rétentions naturelles d'eau afin de protéger notamment le site du nouveau Lycée Edward Steichen respectivement la localité de Clervaux qui présente un risque élevé déjà à partir d'évènements de crues avec une probabilité moyenne.

Puisque ce projet d'aménagement de rétentions est toujours en phase de projection, nous présumons que les effets bénéfiques pour les niveaux de crue en aval n'ont pas encore été pris en compte dans le projet de cartographie soumis à consultation.

b) Cours d'eau « Clerve »

Aux abords de la « Clerve », immédiatement entre les p.k. 28,00 et 27,00 des travaux importants ont été réalisés pour implanter le nouveau Lycée Edward Steichen, la nouvelle Gare des Bus, le P&R de la Gare de Clervaux, ainsi que le tronçon de la future piste cyclable avec aménagement d'un passage souterrain en-dessous de la ligne 10 des Chemins de fer. La Commission estime que la nouvelle situation d'aménagement à cet endroit n'est pas encore reprise dans le projet des cartes des zones inondables 2019. Il conviendrait ainsi de vérifier la situation actuelle à cet endroit et d'adapter, le cas échéant les cartes en question.

Le Centre de la localité de Clervaux, qui se situe entre les p.k. 27,00 et 25,00, se montre particulièrement vulnérable en cas de crue et cela déjà à partir d'une crue HQ10 à forte probabilité.

L'augmentation de la capacité de rétention des eaux en amont de la localité de Clervaux, notamment aux abords et dans le cours d'eau « Woltz » est ainsi particulièrement important et urgent. La Commune invite ainsi les administrations étatiques concernées d'accélérer au maximum la projection et la réalisation de ces mesures de rétention.

Pourvue que la réalisation du projet d'installation des rétentions en question prendra encore un certain temps, la Commune invite l'Administration de la Gestion de l'Eau de procéder régulièrement à une inspection du lit du cours d'eau et le cas échéant un déblayement du lit de la « Clerve » en vue de garantir un passage d'écoulement maximum en cas de crue.

c) Cours d'eau « Our »

Le cours d'eau de l'Our s'écoule également dans un lit de ruisseau naturel et on n'y trouve que peu d'installations et d'aménagements pour lesquelles une crue présente un risque élevé. Cependant 2 établissements y sont implantés dans d'anciens moulins, à savoir le Centre d'éducation sur l'eau (Wassererlebniszentrum) qui est situé dans le moulin de Kalborn et encore un camping qui est aménagé à l'endroit du Moulin « Tëntemillen » au bord de l'Our.

Dans les cartes des risques d'inondation, sont repris des risques pour un terrain urbanisé affectant entre 1 et 10 habitants pour le moulin de Kalborn, tandis qu'un tel risque pour des habitants respectivement occupants n'est pas repris pour le camping du moulin de « Tëntemillen ».

Pas plus tard qu'en mai 2018 une crue de l'Our avait engendrée une montée des eaux très rapide d'environ 2 m en déans un laps de temps de moins d'une heure à l'endroit de ce camping. Heureusement cet événement n'avait pas eu lieu en pleine saison parce qu'alors il y aurait eu un risque significatif pour les touristes séjournant au camping.

Même si cet événement ne peut être classé en tant que crue « normale » d'un ruisseau, mais plutôt en tant que crue due à un événement de forte pluie locale « Starkregenereignis », la commission se demande par quelle manière des prévisions de crue avec notification aux habitants d'un éventuel danger pourrait être amélioré.

5. Autres remarques et suggestions

D'après les informations mises à disposition dans le cadre de la procédure de consultation du public, il est mentionné que le projet de relevé cartographique des zones inondables et des risques d'inondation concerne exclusivement les effets des crues traditionnelles des cours d'eau et non-pas les risques de crues dues à des événements de fortes pluies locales « Starkregenereignisse », telles qu'elles sont apparues les dernières années avec une fréquence plus élevée.

La commission appelle aux responsables communaux d'entamer différentes actions en vue d'améliorer également les conditions pour atténuer les effets de telles événements extrêmes beaucoup plus locales, à savoir :

- Identification des endroits à risque élevé en cas de fortes précipitations locales (p .ex. vallées étroites avec implantation de bâtiments en fond de vallée - p.ex. rue d'Eselborn à Clervaux) ;
- Inspection et nettoyage régulier de passages souterrains de ruisseaux ;
- Nettoyage régulier des siphons et grilles de siphons ;
- Inspection par caméra et le cas échéant nettoyage régulier des canalisations locales afin d'éviter la formation de dépôts importants, voire même des bouchons ayant comme éventuelle conséquence un refoulement des eaux dans les caves des maisons ;
- Adoption du nouveau règlement-type des canalisations, stipulant entre-autres que tous les nouveaux bâtiments devront être protégés contre un refoulement des eaux de la canalisation communale ;

Il conviendrait également de prendre des mesures en vue d'atténuer au maximum l'écoulement des eaux de pluie vers les différents cours d'eau par les mesures suivantes :

- Equiper toute nouvelle construction communale d'un bassin de rétention des eaux de pluie en vue de pouvoir réutiliser ces eaux p.ex. pour l'arrosage ;
- Promouvoir également l'installation de tels bassins de rétention des eaux de pluie lors de construction privées p.ex. en allouant un subside supplémentaire de la part de la commune ;
- Eviter au maximum l'aménagement de surfaces imperméables lors de nouvelles constructions tant pour les constructions communales que privées ;

Ainsi délibéré lors de la réunion de la Commission du 23 septembre 2019.

Le Secrétaire,



s. Raymond Erpelding

Le Président,



s. Jacquot Junk

Ministère de l'Environnement, du Climat
et du Développement durable
Entré le

10-06-2020



COMMUNE DE GOESDORF
Extrait du registre aux délibérations du
Conseil communal

SÉANCE PUBLIQUE DU 25 MAI 2020

Date de la convocation des conseillers : 18 mai 2020

Date de l'annonce publique de la séance : 18 mai 2020

Présents : Jean-Paul MATHAY, bourgmestre
Claude GILSON et Marc KEILEN, échevins
Sandra ANTINORI, Christian FLORA, Norbert MAES, Christa SCHMITZ, Marc
SIEBENALLER et Claude TREFF - conseillers
MERGEN Paul, secrétaire communal

Excusé(s) : néant

Point 9 de l'ordre du jour:

Avis sur le projet des cartes des zones inondables et des cartes des risques d'inondations 2019

Le Conseil communal,

Vu le projet des cartes des zones inondables et des cartes des risques d'inondations élaboré conformément aux dispositions de l'article 38 de la loi modifiée du 19 décembre 2008 relative à l'eau ;

Considérant que ce projet constitue l'élément principal de la mise en œuvre de la directive 2007/60/CE relative à l'évaluation et à la gestion des risques d'inondations ;

Considérant que l'objectif de ladite directive est de réduire et de gérer les risques qu'engendrent les inondations pour la santé humaine, l'environnement, les infrastructures et les biens ;

Considérant que cette mise en œuvre se fait par cycles de 6 ans, comprenant trois phases : l'évaluation préliminaire des risques d'inondation, la cartographie des inondations et l'élaboration du plan de gestion des risques d'inondation ;

Considérant qu'au cours du 2^e cycle de la directive visée, commencé en 2016, l'accent est mis sur l'examen, et si nécessaire, sur la révision des conclusions du premier cycle ;

Considérant que, lors de cette procédure, il a été décidé d'actualiser la cartographie des zones inondables et des risques d'inondation ;

Considérant que les cartes des zones inondables représentent, pour des crues de différents temps de retour (10 ans, 100 ans, extrême) la zone d'expansion de crue et le niveau d'eau y afférent ;

Considérant que le projet des cartes des zones inondables et des cartes des risques d'inondation est également soumis pour avis aux conseils communaux (article 57, § 2 de la loi modifiée du 19 décembre 2008 susmentionnée) ;

Vu l'avis de M. le Président du « Naturpark Öewersauer » en date du 23 avril 2020 concernant le projet en question ;

Vu la circulaire de Madame la Ministre de l'Environnement, du Climat et du Développement durable en date du 11 juin 2019

Vu la loi communale modifiée du 13 décembre 1988 ;

Sur propositions du collège des bourgmestre et échevins ;

décide à l'unanimité des voix,

- de se rallier à l'avis émis le 23 avril 2020 par Monsieur le Président du Parc Naturel de la Haute-Sûre au sujet du projet des cartes des zones inondables et des risques d'inondation 2019.
- de transmettre la présente délibération à Madame la Ministre de l'Environnement, du Climat et du Développement durable aux fins voulues par la circulaire ministérielle susvisée.

suivent les signatures
le Conseil communal,

Pour expédition conforme,
Goesdorf, le 04 juin 2020.

Le Bourgmestre,

Jean-Paul MATHAY

Le Secrétaire communal,

Paul MERGEN





COMMUNE DE GOESDORF
Extrait du registre aux délibérations du
Conseil communal

SÉANCE PUBLIQUE DU 25 MAI 2020

Date de la convocation des conseillers : 18 mai 2020

Date de l'annonce publique de la séance : 18 mai 2020

Présents : Jean-Paul MATHAY, bourgmestre
Claude GILSON et Marc KEILEN, échevins
Sandra ANTINORI, Christian FLORA, Norbert MAES, Christa SCHMITZ, Marc
SIEBENALLER et Claude TREFF - conseillers
MERGEN Paul, secrétaire communal

Excusé(s) : néant

Point 9 de l'ordre du jour:

Avis sur le projet des cartes des zones inondables et des cartes des risques d'inondations 2019

Le Conseil communal,

Vu le projet des cartes des zones inondables et des cartes des risques d'inondations élaboré conformément aux dispositions de l'article 38 de la loi modifiée du 19 décembre 2008 relative à l'eau ;

Considérant que ce projet constitue l'élément principal de la mise en œuvre de la directive 2007/60/CE relative à l'évaluation et à la gestion des risques d'inondations ;

Considérant que l'objectif de ladite directive est de réduire et de gérer les risques qu'engendrent les inondations pour la santé humaine, l'environnement, les infrastructures et les biens ;

Considérant que cette mise en œuvre se fait par cycles de 6 ans, comprenant trois phases : l'évaluation préliminaire des risques d'inondation, la cartographie des inondations et l'élaboration du plan de gestion des risques d'inondation ;

Considérant qu'au cours du 2^e cycle de la directive visée, commencé en 2016, l'accent est mis sur l'examen, et si nécessaire, sur la révision des conclusions du premier cycle ;

Considérant que, lors de cette procédure, il a été décidé d'actualiser la cartographie des zones inondables et des risques d'inondation ;

Considérant que les cartes des zones inondables représentent, pour des crues de différents temps de retour (10 ans, 100 ans, extrême) la zone d'expansion de crue et le niveau d'eau y afférent ;

Considérant que le projet des cartes des zones inondables et des cartes des risques d'inondation est également soumis pour avis aux conseils communaux (article 57, § 2 de la loi modifiée du 19 décembre 2008 susmentionnée) ;

Vu l'avis de M. le Président du « Naturpark Öwersauer » en date du 23 avril 2020 concernant le projet en question ;

Vu la circulaire de Madame la Ministre de l'Environnement, du Climat et du Développement durable en date du 11 juin 2019

Vu la loi communale modifiée du 13 décembre 1988 ;

Sur propositions du collège des bourgmestre et échevins ;

décide à l'unanimité des voix,

- de se rallier à l'avis émis le 23 avril 2020 par Monsieur le Président du Parc Naturel de la Haute-Sûre au sujet du projet des cartes des zones inondables et des risques d'inondation 2019.
- de transmettre la présente délibération à Madame la Ministre de l'Environnement, du Climat et du Développement durable aux fins voulues par la circulaire ministérielle susvisée.

suivent les signatures
le Conseil communal,

Pour expédition conforme,
Goesdorf, le 04 juin 2020.

Le Bourgmestre,

Jean-Paul MATHAY

Le Secrétaire communal,

Paul MERGEN





NATURPARK
ÖWERSAUER

Bureau de Mme la Ministre de
l'Environnement
L - 2918 Luxembourg

Betreff: Stellungnahme der Gemeinde Goesdorf zu dem Projekt der Hochwasserkarten und der Hochwasserrisikokarten 2019

Esch-Sauer, den 23.04.2020

Sehr geehrte Frau Ministerin Carole Dieschbourg,

Bezug nehmend auf die Beauftragung der Gemeinde Goesdorf erlauben wir uns, Ihnen die Stellungnahme entsprechend dem „Circulaire n°3715 vom 11. Juni 2019 zur Information und Beteiligung der Öffentlichkeit und den Gemeindeverwaltungen bezüglich des Projektes der Hochwasserkarten und der Hochwasserrisikokarten 2019“, zukommen zu lassen.

Die Hochwassergefahren- und die Hochwasserrisikokarten wurden bezüglich der Gemeinde Goesdorf gesichtet. Es erscheint, dass die Modellierung der neuen Hochwassergefahrenkarten präzisiert wurde, da eine genauere Auflösung zu erkennen ist. Auch bildet, sofern dies aus der Praxis heraus zu beurteilen ist, die Modellierung die tatsächlichen Gegebenheiten wesentlich besser ab.

Die Darstellung der Hochwasserrisikokarten wurde auch verbessert: es wurden z.B. die Natura 2000 Gebiete nachgetragen und die Kategorien der Legende sinnvoll verändert.

Hiermit formulieren wir folglich eine positive Stellungnahme zum Projekt.

Mit freundlichen Grüßen
Charles Pauly

Präsident des Naturpark Obersauer



NATURPARK
ÖWERSAUER

Bureau de Mme la Ministre de
l'Environnement
L - 2918 Luxembourg

Betreff: Stellungnahme der Gemeinde Goesdorf zu dem Projekt der Hochwasserkarten und der Hochwasserrisikokarten 2019

Esch-Sauer, den 23.04.2020

Sehr geehrte Frau Ministerin Carole Dieschbourg,

Bezug nehmend auf die Beauftragung der Gemeinde Goesdorf erlauben wir uns, Ihnen die Stellungnahme entsprechend dem „Circulaire n°3715 vom 11. Juni 2019 zur Information und Beteiligung der Öffentlichkeit und den Gemeindeverwaltungen bezüglich des Projektes der Hochwasserkarten und der Hochwasserrisikokarten 2019“, zukommen zu lassen.

Die Hochwassergefahren- und die Hochwasserrisikokarten wurden bezüglich der Gemeinde Goesdorf gesichtet. Es erscheint, dass die Modellierung der neuen Hochwassergefahrenkarten präzisiert wurde, da eine genauere Auflösung zu erkennen ist. Auch bildet, sofern dies aus der Praxis heraus zu beurteilen ist, die Modellierung die tatsächlichen Gegebenheiten wesentlich besser ab.

Die Darstellung der Hochwasserrisikokarten wurde auch verbessert: es wurden z.B. die Natura 2000 Gebiete nachgetragen und die Kategorien der Legende sinnvoll verändert.

Hiermit formulieren wir folglich eine positive Stellungnahme zum Projekt.

Mit freundlichen Grüßen
Charles Pauly

Präsident des Naturpark Obersauer



GRAND-DUCHÉ DE LUXEMBOURG
COMMUNE DE KIISCHPELT
CONSEIL COMMUNAL
SÉANCE N° 3/2020 DU 17 AVRIL 2020

Annonce publique : 8 avril 2020
Convocation des conseillers : 8 avril 2020
Présents : M. Kaiser, bourgmestre ; Mme Lutgen-Lentz, M. L'Ortye ; échevins
Mme Folmer, MM. Boumans, Schmit, Schmitz, conseillers
Mme Funk, secrétaire
Absents : Excusés : MM. Patz, Zenner ; conseillers

Point de l'ordre du jour:

3. PROJET DES CARTES DES ZONES INONDABLES ET DES CARTES DES RISQUES D'INONDATION 2019 – Avis du conseil communal

LE CONSEIL COMMUNAL,

Vu la loi du 19 décembre 2008 relative à l'eau ;

Vu la circulaire ministérielle n° 3715 du 11 juin 2019 ;

Vu l'avis au public du 16 juin 2019 ;

Considérant qu'aucune observation écrite n'est parvenue au collège des bourgmestre et échevins jusqu'aujourd'hui ;

Considérant que le conseil communal a remarqué que le dispositif mobile de protection contre les inondations à Kautenbach fait défaut sur la carte y afférente ;

Après en avoir délibéré conformément à la loi ;

À L'UNANIMITÉ DES VOIX

décide d'approuver le projet des cartes des zones inondables et des cartes des risques d'inondation 2019 élaboré conformément aux dispositions de l'article 38 de la loi du 19 décembre 2008 relative à l'eau tout en remarquant que le dispositif mobile de protection contre les inondations à Kautenbach fait défaut sur la carte y afférente.

La présente délibération est transmise à Madame la Ministre de l'Environnement, du Climat et du Développement durable.

Ainsi décidé en séance, date qu'en tête.

Suivent les signatures.

Pour expédition conforme,

Wilwerwiltz, le 22.04.2020

Le bourgmestre,

Le secrétaire,





LE GOUVERNEMENT
DU GRAND-DUCHÉ DE LUXEMBOURG
Ministère de l'Environnement, du Climat
et du Développement durable

Luxembourg, le 12/05/20

Administration de la gestion de l'eau
1, avenue du Rock'n'Roll
L-4361 Esch-sur-Alzette

Références : 004031
Dossier suivi par : BRAUN Myriam
Tél. (+352)247-86859
E-mail : myriam.braun@mev.etat.lu

Objet : AC Parc Hosingen - Projet des cartes des zones inondables et des cartes
des risques d'inondation 2019 - Avis - Transmis AGE

Transmis à Monsieur le Directeur de l'Administration de la gestion de l'eau pour
attribution.

La Ministre de l'Environnement, du Climat
et du Développement durable,


Carole Dieschbourg



Grand-Duché de
Luxembourg

COMMUNE
PARC HOSINGEN

Ministère de l'Environnement, du Climat
et du Développement durable
Entré le

11 -05- 2020

MECDD 000001 11MAY2020

EXTRAIT DU REGISTRE AUX DELIBERATIONS

du conseil communal du Parc Hosingen

Séance publique : 07/05/2020
Date de l'annonce publique : 29/04/2020
Date de la convocation des conseillers : 29/04/2020

Présents : Wester Romain, bourgmestre ; Majerus Georges, Degrand Joseph et Trausch Guy, échevins ; Frieseisen Louise, Dabé Nico, Wagener Nico, Keiser Francine, Eicher Nico, Muller Charles, Heckemanns Nico, Thilgen Gilles et Moris Christiane, conseillers.

Absents: a) excusé : /
b) sans motif : /

Point de l'ordre du jour No 12

Objet: **Projet des cartes des zones inondables et des cartes des risques d'inondation 2019 - avis**

Le conseil communal,

Vu la loi modifiée du 19 décembre 2008 relative à l'eau ;

Vu la circulaire ministérielle n° 3715 du 11 juin 2019 relative à l'information et à la consultation du public et des administrations communales concernant le projet des cartes des zones inondables et des cartes de risque d'inondation 2019 ;

Vu le règlement grand-ducal du 30 décembre 2010 concernant les aspects techniques du programme directeur de gestion des risques d'inondation ;

Vu de plus près l'article 2 dudit règlement qui dispose que les cartes des zones inondables sont établies pour

- a) des crues de faible probabilité ou de scénarios d'événements extrêmes
- b) des crues de probabilité moyenne pour une période de retour probable de cent ans
- c) des crues de forte probabilité, d'une période de retour de 10 ans ;

Considérant encore que dans la commune de Hosingen les campings, situés le long du cours d'eau Our sont directement concernés par la cartographie des zones inondables ;

Considérant que les cartes des risques d'inondation reflètent assez bien les expériences faites jusqu'ici ;

Revu une première prise de position du conseil communal du 31 mars 2011 au sujet de la cartographie des zones inondables et des risques d'inondation ;

Vu l'avis au public du 17 juin 2019 ;

Considérant qu'aucune observation écrite n'est parvenue au collège des bourgmestre et échevins entre le 17 juin 2019 et le 17 septembre 2019 ;

Vu la loi communale modifiée du 13 décembre 1988 ;

à l'unanimité des voix

avise favorablement les cartes des zones inondables et des risques d'inondation élaborées conformément aux dispositions de l'article 38 de la loi modifiée du 19 décembre 2008 relative à l'eau.

Ainsi délibéré en séance, date qu'en tête.

Suivent les signatures.

Pour extrait conforme,

Le Bourgmestre,



Le Secrétaire,



Extrait du registre aux délibérations

du Conseil Communal de PUTSCHEID

Séance du 15 novembre 2019

Date de l'annonce publique de la séance: 05 novembre 2019;
Date de la convocation des conseillers : 05 novembre 2019;

Présents : MM. Roger Zanter, bourgmestre;
Conny Hermes-Kanivé, Fabienne Sinnes-Huberty, échevines
Jacobs Nico, Birchen Carlo, Greischer Bernard, Sylvain Feidert, Junk Christian, Schleich Marc,
conseillers communaux ;

Jean Trausch, secrétaire communal ;

Absents: MM. /.,

No: 13)

Ministère de l'Environnement, du Climat
et du Développement durable
Entré le

22 NOV. 2019

Objet : Avis dans le cadre du projet des cartes des zones inondables et des cartes des risques d'inondation

Le Conseil Communal,

Considérant que le projet des cartes des zones inondables (Hochwassergefahrenkarten) et des cartes des risques d'inondation (Hochwasserrisikokarten) a été élaboré conformément aux dispositions de l'article 38 de la loi modifiée du 19 décembre 2008 relative à l'eau constitue un élément principal de la mise en œuvre de la directive 2007/60/CE relative à l'évaluation et à la gestion des risques d'inondation,

Attendu que l'objectif de la directive est de réduire et de gérer les risques qu'engendrent les inondations pour la santé humaine, l'environnement, les infrastructures et les biens,

Attendu que la mise en œuvre se fait par cycles de 6 ans, comprenant trois phases, à savoir :

1. l'évaluation préliminaire des risques d'inondation,
2. la cartographie des inondations
3. l'élaboration du plan de gestion des risques d'inondation,

Considérant qu'au cours du deuxième cycle de la directive, commencé en 2016, l'accent est mis sur l'examen et, si nécessaire, sur la révision des conclusions du premier cycle,

Attendu que lors de cette procédure il a été décidé d'actualiser la cartographie des zones inondables et des risques d'inondation,

Considérant que les cartes des zones inondables représentent, pour des crues de différents temps de retour (10 ans, 100 ans, extrême) la zone d'expansion de crue et le niveau d'eau y afférant et que les cartes des risques d'inondation représentent les

différentes utilisations touchées par les crues de différents temps de retour (10 ans, 100 ans, extrême),

Attendu qu'en vue d'assurer l'information et la participation active du public, le projet des cartes des zones inondables et des cartes des risques d'inondation a été élaboré par l'Administration de la gestion de l'eau et a été publié le 17 juin 2019,

Vu la publication de l'avis du collège des bourgmestre et échevins y relatif,

Attendu que conformément à l'article 56 de la loi modifiée du 19 décembre 2008 précitée, le public a été invité à consulter le projet de cartographie des zones inondables et des risques d'inondation à l'adresse des sites électroniques suivant : www.wasser.lu, www.emwelt.lu, eau.geoportail.lu,

Attendu que des observations écrites ont pu être déposées jusqu'au 17 septembre 2019 auprès du collège des bourgmestre et échevins qui les transmet à la Ministre de l'Environnement, du Climat et du Développement durable ou directement par les moyens de transmission communiqué dans l'avis,

Attendu qu'aucune réclamation n'est parvenue au collège des bourgmestre et échevins endéans le délai prescrit,

Considérant que conformément aux dispositions de l'article 57, paragraphe 2, de la loi modifiée du 19 décembre 2008 précitée, le projet des cartes des zones inondables et des cartes des risques d'inondation est également soumis pour avis aux conseils communaux qui disposent d'un délai de quatre mois à partir de la communication dudit document,

Vu la loi modifiée du 19 décembre 2008 relative à l'eau,

Vu la loi communale modifiée du 13 décembre 1988,


à l'unanimité des voix

a v i s e favorablement projet des cartes des zones inondables et des cartes des risques d'inondation

La présente sera transmise à Madame la Ministre de l'Environnement, du Climat et du Développement pour information et fins voulues

Ainsi décidé en séance publique à Putscheid, date qu'en tête.

Le conseil communal,
(Suivent les signatures)
Pour extrait conforme
Le Bourgmestre. La Secrétaire.



EXTRAIT

REGISTRE AUX DELIBERATIONS

du conseil communal de R A M B R O U C H

SEANCE publique du 25 septembre 2019.

Date de l'annonce publique de la séance: 16 septembre 2019.

Date de la convocation des conseillers: 16 septembre 2019.

Présents: MM. RODESCH, bourgmestre.
BINCK, ép. SCHAACK, échevine ; BOLMER, échevin.
HENGEN, KETTMANN, ép. SOARES PEREIRA, MELCHIOR, MOLITOR,
PICARD ép. MECKEL, PLETSCHETTE, SCHULLER et WANDERSCHIED
conseillers.
M. PLETGEN, secrétaire communal..

Absents: - excusés: ./.
- sans motif: ./.

Point de l'ordre du jour : 04

OBJET: Avis à émettre par rapport au projet des cartes des zones inondables et des cartes des risques d'inondation 2019.

Le Conseil communal,

Vu la lettre-circulaire, adressée en date du 11 juin 2019 aux administrations communales, par laquelle le Ministère de l'Environnement, du Climat et du Développement durable annonce l'élaboration du projet des cartes des zones inondables (Hochwassergefahrenkarten) et des cartes des risques d'inondation (Hochwasserrisikokarten) conformément aux dispositions de l'article 38 de la loi modifiée du 19 décembre 2008 relative à l'eau ;

Vu le projet des cartes des zones inondables et des cartes des risques d'inondation tel qu'il a été transmis aux administrations communales en annexe au courrier de l'Administration de la gestion de l'eau du 13 juin 2019 ;

Considérant que le projet des cartes des zones inondables et des cartes des risques d'inondation, constituant l'élément principal de la mise en œuvre de la directive 2007/60/CE relative à l'évaluation et la gestion des risques d'inondation, a été mis à l'inspection du public en date du 17 juin 2017 ;

Considérant que le projet dont question a de même été mis à l'inspection des conseils communaux conformément à l'article 57, paragraphe 2, de la loi modifiée du 19 décembre 2008 relative à l'eau qui sont appelées à émettre leur avis pour le 17 octobre 2019 au plus tard ;

Après consultation des plans et discussions ;

Vu la loi du 19 décembre 2008 relative à l'eau ;

Vu la loi communale modifiée du 13 décembre 1988 ;

**procède au scrutin nominal et
à l'unanimité des voix**


émet son avis favorable au sujet du projet des cartes des zones inondables et des cartes des risques d'inondation 2019 tel qu'il a été élaboré par l'Administration de la gestion de l'eau en conformité avec l'article 38 de la loi modifiée du 19 décembre 2008 relative à l'eau.

Ainsi décidé en séance, date que dessus.

-- suivent les signatures --

Pour expédition conforme.

Le Bourgmestre,



Le Secrétaire,



Ministère de l'Environnement, du Climat
et du Développement durable
Entré le
- 9 OCT. 2019

EXTRAIT DU REGISTRE AUX DELIBERATIONS

Du Conseil communal de REISDORF

Séance du conseil communal du 27 septembre 2019

Date de l'annonce publique de la séance: 19 septembre 2019

Date de la convocation des conseillers: 19 septembre 2019

Présents M.M. Jean-Pierre SCHILTZ, bourgmestre ;
Anouk HIENTGEN, Patrick NIPPERTS, échevins ;
Jean-Paul DIMMER, Daniel MANDER, Sonia MARQUES DE OLIVEIRA, Antoine
VESQUE, conseillers ;
Alain KREMER, secrétaire communal ;

Absents: a) excusé Hélène DIEDERICH, conseillère
b) sans motif néant

Point de l'ordre du jour: No. 5

*Avis du conseil communal portant sur le projet des cartes des zones inondables
et des cartes des risques d'inondation 2019*

Le conseil communal,

Vu la loi communale modifiée du 13 décembre 1988 ;

Vu la Directive 2007/60/CE du Parlement Européen et du Conseil du 23 octobre 2007 relative à l'évaluation et à la gestion des risques d'inondation et l'objectif de cette directive de réduire et de gérer les risques qu'engendrent les inondations pour la santé humaine, l'environnement, les infrastructures et les biens ;

Vu la loi modifiée du 19 décembre 2008 relative à l'eau ;

Vu l'obligation pour le conseil communal de se prononcer sur le projet des cartes des zones inondables et des cartes des risques d'inondation ;

Considérant qu'une enquête publique portant sur le projet des cartes des zones inondables et des cartes des risques d'inondation a eu lieu du 17 juin 2019 jusqu'au 17 septembre 2019 inclus et ce conformément aux dispositions de l'article 56 de la loi modifiée du 19 décembre 2008 précitée ;

Considérant que la date limite pour l'introduction des observations auprès du collège des bourgmestre et échevins était le 17 septembre 2019 et qu'aucune observation écrite a été déposée, le collège échevinal propose d'aviser le projet précitée positivement ;

Après en avoir délibéré conformément à la loi,

À l'unanimité des voix

Le conseil communal émet un avis positif au projet des cartes des zones inondables et des cartes des risques d'inondation.

Ainsi délibéré en séance, date et lieu qu'en tête.

Suivent les signatures.

Pour expédition conforme
Reisdorf, le 03 octobre 2019

Le Bourgmestre

A handwritten signature in black ink, appearing to be 'J. Sch...' with a flourish at the end.

Le Secrétaire

A handwritten signature in black ink, appearing to be 'M. B...' with a flourish at the end.

Extrait du registre aux délibérations du Conseil Communal de Tandel

Séance publique du 1^{er} octobre 2019 à 17.00 heures

Date de l'annonce publique de la séance: 24 septembre 2019

Date de la convocation des conseillers : 25 septembre 2019

Présents: Kaes Ali, bourgmestre;
Aust Alain et Weis Nico, échevins;
Leonardy François, Plein Jeannine, Roeder Marc, Scheuren Carlo,
Schmit Frank et Thirifay Christophe, conseillers;
Wampach Jean Claude, *secrétaire communal*

Absent : néant

No: 2

Objet: **Avis relatif aux cartes des zones inondables et des risques
d'inondation 2019**

Le Conseil Communal

Vu la loi modifiée du 19 décembre 2008 relative à l'eau et notamment les dispositions de l'article 57, paragraphe 2 ;

Vu la circulaire n° 3715 du 11 juin 2019 et ayant pour objet l'information et consultation du public et des administrations communales concernant le projet des cartes des zones inondables et des cartes des risques d'inondation 2019 ;

Considérant qu'aucune observation écrite de la part des citoyens n'a été déposée jusqu'au 17 septembre 2019 auprès du collègue échevinal;

Après en avoir délibéré conformément à la loi, **unanimentement**

émet un avis favorable relatif au projet de plan de gestion de risque d'inondation.

La présente est transmise à Madame la Ministre de l'Environnement, du Climat et du Développement durable.

Ainsi décidé en séance, date que dessus.

Le Conseil Communal,

(Suivent les signatures,)


pour extrait conforme à Bastendorf, le 2 octobre 2019

Le Bourgmestre

Kaes Ali

Le Secrétaire

Wampach Jean Claude




Ministère de l'Environnement, du Climat
et du Développement durable

Entré le

- 8 -10- 2019

ADMINISTRATION COMMUNALE

Troisvierges, le 19 mai 2020



**L-9905 Troisvierges
(Grand-Duché de Luxembourg)**

**EXTRAIT DU REGISTRE AUX DELIBERATIONS
du conseil communal de TROISVIERGES**

Point de l'ordre du jour : 3	Séance publique du	19.05.2020
	Date de l'annonce publique :	13.05.2020
	Date de la convocation :	13.05.2020

Objet : avis concernant le projet des cartes des zones inondables et des cartes des risques d'inondation 2019

Présents: Mertens, bourgmestre,
MM. Breuskin, Henckes, échevins
Aubart, Glod, Dormans, Dumont, Plümer,
Schroeder, conseillers

Absents : a) excusés : Jacobs, Hahn, conseillers
b) sans motif :

Le Conseil Communal,

Vu la loi communale modifiée du 13 décembre 1988 ;

Vu la loi du 19 décembre 2008 relative à l'eau ;

Considérant les cartes des zones inondables et les cartes des risques d'inondation de la commune de Troisvierges, élaborées conformément aux dispositions de l'article 38 de la loi modifiée du 19 décembre 2008 relative à l'eau ;

Considérant que conformément aux dispositions de l'article 57, paragraphe 2, de la loi modifiée du 19 décembre 2008, les documents doivent être soumis pour avis au conseil communal ;

DECIDE A L'UNANIMITE

d'avis favorablement les cartes des zones inondables et les cartes des risques d'inondation de la commune de Troisvierges, élaborées conformément aux dispositions de l'article 38 de la loi modifiée du 19 décembre 2008 relative à l'eau ;

de transmettre la présente pour approbation à l'autorité supérieure.

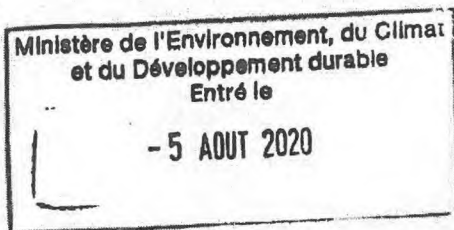
Ainsi décidé en séance publique à Troisvierges, date qu'en tête

Suivent les signatures
Pour expédition conforme.

le bourgmestre,

A handwritten signature in black ink, appearing to be 'Mertens', written over a horizontal line.





EXTRAIT DU

REGISTRE AUX DÉLIBÉRATIONS DU CONSEIL MUNICIPAL

DE VIANDEN

Séance publique du 10 juin 2020

Date de la convocation publique: 03.06.20

Date de la convocation des conseillers: 03.06.20

Présents: M. TONINO Claude, Bourgmestre, MM. PEREIRA ESTEVES Kevin, KLASSEN Jean-Marie Echevins, MM. MAJERUS Henri, HEINTZEN Joé, MALERBA Paolo, DINIS ANDRADE César Manuel, LEONARDY Frank, conseillers communaux, M. Coremans Jos, secrétaire communal f.f.,

Absent(s):exc.:

Absent(s):non exc.:

Point de l'ordre du jour: 08

Objet: Projet des cartes des zones inondables et des cartes des risques d'inondation 2019

Le Conseil Municipal

Vu les cartes des zones inondables (Hochwassergefahrenkarten) et les cartes des risques d'inondation (Hochwasserrisikokarten) élaborées conformément aux dispositions de l'article 38 de la loi du 19 décembre 2008 relative à l'eau et suite à la directive 2007/60/CE relative à l'évaluation et à la gestion des risques d'inondation,

Considérant que conformément aux dispositions de l'article 56 de la loi du 19 décembre 2008 relative à l'eau, le public a été invité moyennant un avis affiché à la Commune à consulter les documents, soit à la maison communale, soit à l'adresse du site électronique de l'Administration de la gestion de l'eau et à déposer leurs objections éventuelles jusqu'au 21 mars 2011 soit auprès du collège des bourgmestre et échevins qui les transmet au ministre, soit directement auprès de M. le Ministre de l'Intérieur et à la Grande Région,

Considérant qu'aucune objection n'a été présentée dans le délai prescrit,

Considérant que conformément aux dispositions de l'article 57, paragraphe 2, de la loi du 19 décembre 2008 relative à l'eau, les documents sont également soumis pour avis aux conseils communaux qui doivent communiquer leur réponse pour le 22 juillet 2019 au plus tard,

Vu le rappel adressé par Madame la Ministre de l'Environnement, du climat et du développement durable du 23 mars 2020,

Vu la loi communale modifiée du 13 décembre 1988,

Après avoir délibéré conformément à la loi,

Décide à l'unanimité des voix

Avis favorablement la cartographie des zones inondables et des risques d'inondations, établis conformément aux dispositions de l'article 38 de la loi du 19 décembre 2008 relative à l'eau et suite à la directive 2007/60/CE relative à l'évaluation et à la gestion des risques d'inondation.


En séance, date que dessus.

RECDD 004369 05810/020

Suivent les signatures
Pour extrait conforme

Vianden, le 31 juillet 2020

Le bourgmestre le secrétaire ff



The image shows two handwritten signatures in black ink. The signature on the left is partially obscured by a circular official stamp. The stamp features a central coat of arms and the text "Commune de Vianden" at the top and "Administration Municipale" at the bottom. The signature on the right is a more stylized, cursive signature.



ADMINISTRATION COMMUNALE
" Om Lehpudel "
L-9991 WEISWAMPACH
Secrétariat: 97 80 75 - 20

Extrait du registre aux délibérations

du Conseil Communal de WEISWAMPACH

Séance publique du 02 octobre 2019

Date de l'annonce publique de la séance : 25.09.2019
Date de la convocation des conseillers : 25.09.2019

Présents M.M. RINNEN Henri, bourgmestre,
MORN Norbert, échevin,
JOHANNIS-HAMER Marie-Paule, FABER Anita, VESQUE Jos,
REULAND Ambroise, PATZ Danièle et GEIBEN Vincent, conseillers,
LAUGS Nadine, secrétaire,

Point de l'ordre du jour

No. 7

Absents: a) excusé:
b) sans motif:

Objet : Avis dans le cadre du projet des cartes des zones inondables et des cartes des risques d'inondation

Reg. 79 / 2019

Le Conseil Communal,

Considérant que le projet des cartes des zones inondables (Hochwassergefahrenkarten) et des cartes des risques d'inondation (Hochwasserrisikokarten) a été élaboré conformément aux dispositions de l'article 38 de la loi modifiée du 19 décembre 2008 relative à l'eau constitue un élément principal de la mise en œuvre de la directive 2007/60/CE relative à l'évaluation et à la gestion des risques d'inondation,

Attendu que l'objectif de la directive est de réduire et de gérer les risques qu'engendrent les inondations pour la santé humaine, l'environnement, les infrastructures et les biens,

Attendu que la mise en œuvre se fait par cycles de 6 ans, comprenant trois phases: l'évaluation préliminaire des risques d'inondation, la cartographie des inondations et l'élaboration du plan de gestion des risques d'inondation,

Considérant qu'au cours du deuxième cycle de la directive, commencé en 2016, l'accent est mis sur l'examen et, si nécessaire, sur la révision des conclusions du premier cycle,


Attendu que lors de cette procédure il a été décidé d'actualiser la cartographie des zones inondables et des risques d'inondation,

Considérant que les cartes des zones inondables représentent, pour des crues de différents temps de retour (10 ans, 100 ans, extrême) la zone d'expansion de crue et le niveau d'eau y afférant et que les cartes des risques d'inondation représentent les différentes utilisations touchées par les crues de différents temps de retour (10 ans, 100 ans, extrême),

Attendu qu'en vue d'assurer l'information et la participation active du public, le projet des cartes des zones inondables et des cartes des risques d'inondation a été élaboré par l'Administration de la gestion de l'eau et a été publié le 17 juin 2019,

Vu aussi la publication de l'avis du collège des bourgmestre et échevins y relatif,

Attendu que conformément à l'article 56 de la loi modifiée du 19 décembre 2008 précitée, le public a été invité à consulter le projet de cartographie des zones



inondables et des risques d'inondation à l'adresse des sites électroniques suivant :
www.wasser.lu, www.emwelt.lu, eau.geoportail.lu,

Attendu que des observations écrites ont pu être déposées jusqu'au 17 septembre 2019 auprès du collège des bourgmestre et échevins qui les transmet à la Ministre de l'Environnement, du Climat et du Développement durable ou directement par les moyens de transmission communiqué dans l'avis,

Attendu qu'aucune réclamation n'est parvenue au collège des bourgmestre et échevins endéans le délai,

Considérant que conformément aux dispositions de l'article 57, paragraphe 2, de la loi modifiée du 19 décembre 2008 précitée, le projet des cartes des zones inondables et des cartes des risques d'inondation est également soumis pour avis aux conseils communaux qui disposent d'un délai de quatre mois à partir de la communication dudit document,

Attendu que l'avis respectif relatif au projet de plan de gestion de risque d'inondation devra donc parvenir à Madame la Ministre de l'Environnement, du Climat et du Développement durable pour le 17 octobre 2019 au plus tard,

Vu la loi modifiée du 19 décembre 2008 relative à l'eau,

Vu la loi communale modifiée du 13 décembre 1988,

a v i s e favorablement projet des cartes des zones inondables et des cartes des risques d'inondation

- Transmis à Madame la Ministre de l'Environnement, du Climat et du Développement

Ainsi décidé en séance publique à Weiswampach, date qu'en tête.

Suivent les signatures.

Pour extrait conforme.

Weiswampach, le 03 octobre 2019.

Le Bourgmestre.

La Secrétaire.



SEANCE PUBLIQUE DU 05 MARS 2021

annonce publique et convocation des conseillers : 26/02/2021

Présents: MM. Arndt, bourgmestre, Comes, Koppes et Waaijberg, échevins, Jacquemart, Shinn, Hieff, Schenk, Strecker, Strotz et Mmes Kauffmann et Weigel et M. Cosic, membres, Mme Hahn, secrétaire

Absents: /

Point de l'ordre du jour n° 6

Reg. no.31/2021

Urbanisme : Validation des cartes de crues subites

Le conseil communal,

Vu la directive 2007/60/CE du Parlement Européen et du Conseil du 23 octobre 2007 relative à l'évaluation et à la gestion des risques d'inondation ;

Vu la loi modifiée du 19 décembre 2008 relative à l'eau ;

Vu la loi communale modifiée du 13 décembre 1988 ;

Considérant que l'article 38 de la loi modifiée du 19 décembre 2008 relative à l'eau stipule que l'Administration de la gestion de l'eau en concertation avec les communes et les administrations concernées, établit un projet de programme directeur de gestion des risques d'inondation qui comprend, entre autre, un projet de relevé cartographique des zones inondables attenantes aux cours d'eau et des risques d'inondation

Considérant qu'au cours du deuxième cycle de la directive 2007/60/CE, commencé en 2016, il a été décidé d'actualiser la cartographie des zones inondables et des risques d'inondation ;

Vu le projet des cartes des zones inondables et des cartes des risques d'inondation 2019 déposé à la commune en date du 17 juin 2019 ;

Vu les dispositions de l'article 56 de la loi modifiée du 19 décembre 2008 précitée, stipulant que le public est invité à consulter le projet des cartes des zones inondables et des cartes des risques d'inondation, soit à la maison communale, soit à l'adresse du site électroniques de l'Administration de la gestion de l'eau ;

Sur proposition du collège des bourgmestre et échevins ;

A L'UNANIMITE DES VOIX

avise favorablement le projet des cartes des zones inondables (Hochwassergefahrenkarten) et des cartes des risques d'inondation (Hochwasserrisikokarten) élaborés par l'Administration de la gestion de l'eau.

La présente délibération est transmise à Madame la Ministre de l'Environnement, du Climat et du Développement durable.

Suivent les signatures.

Pour expédition conforme.
Wiltz, le 01 AVR. 2021.....
Le Bourgmestre, La Secrétaire,



Administration communale WINCRANGE

Extrait du registre aux délibérations du conseil communal

Séance publique du: 16.10.2019
Date de l'annonce publique: 10.10.2019
Date de convocation: 10.10.2019

Présents: Thommes, bourgmestre;
Thillens, Meyers, échevins;
Bewer, Engelen, Hoffmann, Koos, Schanck, Scholzen, Schruppen, Weber, conseillers;
Schroeder, secrétaire;

Excusé(s): /

Ordre du jour: 2

Sujet: **Avis sur les cartes des zones inondables et cartes des risques d'inondation.**

Le Conseil Communal,

- * *Vu la directive 2007/60/CE du Parlement Européen et du Conseil du 23 octobre 2007 relative à l'évaluation et à la gestion des risques d'inondation ;*
- * *Vu la loi modifiée du 19 décembre 2008 relative à l'eau ;*
- * *Vu la loi communale modifiée du 13 décembre 1988 ;*
- * *Considérant que l'article 38 de la loi modifiée du 19 décembre 2008 relative à l'eau stipule que l'Administration de la gestion de l'eau en concertation avec les communes et les administrations concernées, établit un projet de programme directeur de gestion des risques d'inondation qui comprend, entre autre, un projet de relevé cartographique des zones inondables attenantes aux cours d'eau et des risques d'inondation*
- * *Revu sa délibération du 24 avril 2011 portant approbation d'un avis sur les cartes des zones inondables et cartes des risques d'inondation ;*
- * *Considérant que le relevé cartographique des zones inondables et des risques d'inondation est réexaminé et, si nécessaire, mis à jour pour le 22 décembre 2019 au plus tard et, par la suite, tous les six ans ;*
- * *Considérant qu'au cours du deuxième cycle de la directive 2007/60/CE, commencé en 2016, il a été décidé d'actualiser la cartographie des zones inondables et des risques d'inondation ;*
- * *Vu le projet des cartes des zones inondables et des cartes des risques d'inondation 2019 déposé à la commune en date du 17 juin 2019 ;*
- * *Vu les dispositions de l'article 56 de la loi modifiée du 19 décembre 2008 précitée, stipulant que le public est invité à consulter le projet des cartes des zones inondables et des cartes des risques d'inondation, soit à la maison communale, soit à l'adresse du site électroniques de l'Administration de la gestion de l'eau ;*
- * *Considérant que des observations écrites relatives aux projets de cartes pouvaient être déposées jusqu'au 17 septembre 2019 soit auprès du collège des bourgmestre et échevins qui les transmet au Ministre de l'Environnement, du Climat et du Développement durable, soit directement auprès du Ministre de l'Environnement, du Climat et du Développement durable ;*
- * *Considérant que le dépôt des projets de cartes dans la maison communale, ainsi que la possibilité de s'en informer sur le site électronique de l'Administration de la gestion de l'eau a été publié dans quatre journaux quotidiens imprimés et publiés au Luxembourg ;*
- * *Considérant que jusqu'au 17 septembre 2019 aucune réclamation n'a été introduite auprès du collège échevinal;*

- * Vu l'article 57 de la loi modifiée du 19 décembre 2008 qui prévoit que le projet des cartes des zones inondables et des cartes des risques d'inondation est soumis pour avis aux conseils communaux qui disposent d'un délai de quatre mois à partir de la communication dudit document c.à.d. jusqu'au 17 octobre 2019 ;
- * Considérant que la commune n'est que marginalement concernée par des risques d'inondations, surtout en ce qui concerne les régions habitées ou situées à l'intérieur du périmètre d'agglomération.
- * Après discussion;

décide à l'unanimité des voix

1. d'aviser favorablement le projet des cartes des zones inondables (Hochwassergefahrenkarten) et des cartes des risques d'inondation (Hochwasserrisikokarten) élaborés par l'Administration de la gestion de l'eau;
2. de soumettre la présente à Madame le Ministre de l'Environnement, du Climat et du Développement durable.

Ainsi décidé à Wincrange, date qu'en tête
Suivent les signatures

Pour expédition conforme,
le bourgmestre,



le secrétaire,





Extrait du registre aux délibérations du conseil communal

Séance publique du 23 juillet 2019
Convocation et annonce publique 16 juillet 2019
Point de l'ordre du jour 07 - Objet : Avis relatif au projet des cartes des zones inondables et des cartes des risques d'inondations 2019

Présents : M. Schroeder, bourgmestre ;
MM. Pauly et Stelmes, échevins ;
MM. Majerus, Schmitz, Kayser, Esch et Toex, conseillers ;
M. Faber, secrétaire ;
Excusé : M. Hansen, conseiller.

Ministère de l'Environnement, du Climat
et du Développement durable
Entré le

01 AOUT 2019

Le Conseil Communal,

Vu la circulaire de Madame la Ministre de l'Environnement, du Climat et du Développement durable du 11 juin 2019 ayant pour objet l'information et la consultation du public et des administrations communales concernant le projet des cartes des zones inondables et des cartes des risques d'inondation 2019 ;

Considérant que le projet des cartes des zones inondables et des cartes des risques d'inondation élaboré conformément aux dispositions de l'article 38 de la loi modifiée du 19 décembre 2008 relative à l'eau constitue l'élément principal de la mise en œuvre de la directive 2007/60/CE relative à l'évaluation et à la gestion des risques d'inondation ;

Considérant que l'objectif de la directive est de réduire et de gérer les risques qu'engendrent les inondations pour la santé humaine, l'environnement, les infrastructures et les biens ;

Considérant que les cartes des zones inondables représentent, pour des crues de différents temps de retour (10 ans, 100 ans, extrême) la zone d'expansion de crue et le niveau d'eau y afférant ;

Considérant que les cartes des risques d'inondation représentent les différentes utilisations touchées par les crues de différents temps de retour (10 ans, 100 ans, extrême) ;

Considérant qu'en vue d'assurer l'information et la participation active du public, le projet des cartes des zones inondables et des cartes des risques d'inondation a été élaboré par l'Administration de la gestion de l'eau et publié à partir du 17 juin 2019 ;

Considérant que conformément aux dispositions de l'article 56 de la loi modifiée du 19 décembre 2008 relative à l'eau, le public est invité à consulter le projet de cartographie des zones inondables et des risques d'inondation, soit à l'adresse des sites électroniques suivants : www.waasser.lu, www.emwelt.lu ou eau.geoportail.lu, soit sous format papier à la maison communale ;

Considérant que des observations écrites peuvent être déposées jusqu'au 17 septembre 2019, soit auprès du collège échevinal de la commune de Winseler, qui les transmet à la Ministre de l'Environnement, du Climat et du Développement durable, soit directement auprès du Ministère de l'Environnement, du Climat et du Développement ;

Considérant que conformément aux dispositions de l'article 57, paragraphe 2, de la loi modifiée du 19 décembre 2008 relative à l'eau, le projet des cartes des zones inondables et des cartes des risques d'inondation est également soumis pour avis aux conseils communaux qui disposent d'un délai de quatre mois à partir de la communication dudit document ;

Vu les cartes des zones inondables et des cartes des risques d'inondation soumises et concernant le cours d'eau de la « Wiltz » qui passe le territoire de la commune de Winseler et plus précisément les localités de Schleif et de Winseler ;

Vu la loi modifiée du 19 décembre 2008 relative à l'eau ;

Vu la loi du 18 juillet 2018 concernant la protection de la nature et des ressources naturelles ;

Vu la loi communale modifiée du 13 décembre 1988 ;

Après délibération conforme ;

DECIDE A L'UNANIMITE DES VOIX :



Aviser favorablement le projet des cartes des zones inondables et des cartes des risques d'inondation 2019 élaboré par le Ministère de l'Environnement, du Climat et du Développement.

La présente délibération est transmise pour information et gouverne à Madame la Ministre de l'Environnement, du Climat et du Développement durable.

**Le Conseil Communal,
(suivent les signatures)**

Pour expédition conforme,
Winseler, le 30 juillet 2019
Le Bourgmestre,

Le Secrétaire,





OBJET : AVIS DU COMITE DE LA GESTION DE L'EAU SUIVANT ART. 38(5) DE LA LOI MODIFIEE DU 19 DECEMBRE 2008 RELATIVE A L'EAU AU SUJET DU PROJET DES CARTES DES ZONES INONDABLES ET DES CARTES DES RISQUES D'INONDATION

La Ministre de l'Environnement, du Climat et du Développement durable a soumis à l'avis du Comité de la gestion de l'eau le projet des cartes des zones inondables et des cartes des risques d'inondation élaboré par l'Administration de la gestion de l'eau.

Lors de la réunion du Comité de la gestion de l'eau en date du 1^{er} décembre 2020, l'Administration de la gestion de l'eau a donné une présentation relative au projet des cartes des zones inondables et des cartes des risques d'inondation.

Le Comité de la gestion de l'eau félicite l'Administration de la gestion de l'eau pour le travail extraordinaire réalisé dans ce contexte.

La seule remarque que le Comité de la gestion de l'eau tient à formuler concerne l'insertion dans le texte du règlement grand-ducal *ad hoc* d'une information claire quant à son délai d'entrée en vigueur, notamment dans le contexte des autorisations relatives à l'eau. Le Comité de la gestion de l'eau approuve que l'Administration de la gestion de l'eau signale aux maîtres d'ouvrage de différents projets connus d'ores et déjà les différences entre les nouvelles cartes et celles de 2013 actuellement en vigueur.

Le Comité de la gestion est en mesure d'approuver favorablement le projet des cartes des zones inondables et des cartes des risques d'inondation sous réserve de la prise en compte du commentaire formulé dans cet avis.

Ainsi délibéré lors de la réunion du Comité de la gestion de l'eau du 1^{er} décembre 2020.

Le Secrétaire,
s. René Schott

Le Président,
s. André Weidenhaupt