

## **PROJET**

### **Le Conseil de Gouvernement,**

Vu la loi du 18 juillet 1983 concernant la conservation et la protection des sites et monuments nationaux ;

Vu la demande de protection du Conseil communal de Tandel du 6 mai 2014 ;

Vu l'avis de la Commission des sites et monuments nationaux du 26 octobre 2015 ;

Le Conseil d'Etat entendu ;

Sur proposition du Ministre de la Culture et après délibération ;

### **Arrête:**

**Art. 1er.-** Est classée monument national l'église de Tandel, inscrite au cadastre de la commune de Tandel, section BE de Tandel, sous le numéro 24/336, appartenant à la commune de Tandel.

**Art. 2.-** La présente décision est susceptible d'un recours au fond devant le Tribunal administratif de et à Luxembourg. Ce recours doit être intenté par ministère d'avocat à la Cour dans les trois mois de la notification du présent arrêté au moyen d'une requête à déposer au secrétariat du Tribunal administratif.

**Art. 3.-** Le présent arrêté est transmis au Ministre de la Culture aux fins d'exécution. Copie en est notifiée à la commune de Tandel, pour information et gouverne.

Ampliation en est adressée au conservateur des hypothèques à Diekirch, aux fins de transcription.

**Les Membres du Gouvernement,**

**Commission des Sites et Monuments nationaux**

**Réunion du 26 octobre 2015**

**RAPPORT**

Présent(e)s: Mmes Milani-Nia, Steinmetzer, MM. Bauer, Everling, Ewen, Frising, Halsdorf, Kriebs (président), Leyder, Linster, Majeres, Reiles, Schoellen, Sinner, Voncken

Excusé(e)s: Mmes Rumpf, Schneiders, MM. Helminger, Kintzelé, Le Brun-Ricalens, Polfer, Sanavia, Schuman, Toussin.

**C. Demande de protection**

12) Commune de Tandel

Localité : Tandel

Requérant : AC, propriétaire

Objet : église (no cadastral 24/336)

**Tandel, église Saint-Hubert**

Die Kapelle von Tandel

Die Erbauung der ersten Kapelle in Tandel geht mindestens auf das Jahr 1693 zurück. Über dem Eingangsportal steht noch zusätzlich der Jahrgang 1758, sodass möglicherweise die alte Kapelle weiter ausgebaut oder renoviert wurde.


Ende der 1870er Jahre wurde eine hohe Befestigungsmauer bis zum Hofe Kellen gebaut wegen der Verlegung der Schmalspurbahn „Benny“ von Diekirch nach Vianden.

In der Rundstedtoffensive - 16. Dezember 1944 bis Ende Februar 1945 - wurde die Tandeler Kapelle fast vollständig zerstört.

Nach 1945 wurde dieselbe neu aufgebaut und erhält ebenfalls sechsfarbige Glasfenster, davon zwei mit Heiligenfiguren.

**Vu ce qui précède avec 14 voix contre 0, la Cosimo émet un avis favorable pour un classement.**

Pour extrait conforme,

  
Alice Paulus  
Secrétaire

31 JUL. 2014

N° courant: 829xc6e67

## Extrait du registre aux délibérations

### du Conseil Communal de Tandel

Service des Sites et  
Monuments Nationaux

07 AOÛT 2014

Séance publique du mardi 06 mai 2014 à 15.00 heures.

Date de l'annonce publique de la séance: 17 avril 2014

Date de la convocation des conseillers : 17 avril 2014

Présents: Kaes Ali, bourgmestre ;  
Scheuren Carlo, Huberty John, Weis Nico, échevins ;  
Blum John, Gleis Pol, Herrmann Fernand, Karier Jean-  
Paul, Leonardy François, Plein Jeannine, Reiter Marc,  
conseillers ;  
Mousel Edouard, *secrétaire communal*

Absent: néant

No: 10

Objet: demande de classement de divers bâtiments situés sur le  
territoire de la commune de Tandel comme monuments  
nationaux

### Le Conseil Communal,

Enumérant les bâtiments suivants situés sur le territoire de la  
commune de Tandel :

Bastendorf :	Eglise	no cad. 1106/3415
Landscheid :	Eglise	no cad. 5/929
Brandenbourg :	Eglise	no cad. 210
Brandenbourg :	Chapelle	no cad. 386/1187
Tandel :	Eglise	no cad. 24/336
Walsdorf :	Chapelle	no cad. 128/325
Bettel :	Eglise	no cad. 448/2008
Fouhren :	Eglise	no cad. 304/1165
(Longsdorf :	Chapelle	monument classé le 16 février 1939),
Brandenbourg :	Molkerei	no cad. 240/630
Brandenbourg:	Millen	no cad. 247/717

Vu la loi du 18 juillet 1983 concernant la conservation et la  
protection des sites et monuments nationaux, publiée en date du 10  
août 1983 au mémorial N° A-62 ;

Soulignant que tous ces bâtiments présentent un intérêt public au  
point de vue architectural et historique ;

Vu le dossier ci-joint élaboré et présenté par les deux bureaux  
d'architectes et d'urbanisme Isabelle Van Driessche ;

Après en avoir délibéré conformément à la loi, unanimement

Estime que lesdits bâtiments présentent un intérêt public au point  
de vue architectural et historique, et

Demande Madame la Ministre de la Culture de bien vouloir faire  
examiner par ses services si lesdits bâtiments ne méritent pas  
d'être protégés et conservés en vertu de la susdite loi du 18  
juillet 1983 concernant la conservation et la protection des sites  
et monuments nationaux.

La présente est transmise par l'intermédiaire de Monsieur le  
Commissaire de District à Diekirch, à Madame la Ministre de la  
Culture aux fins demandées.

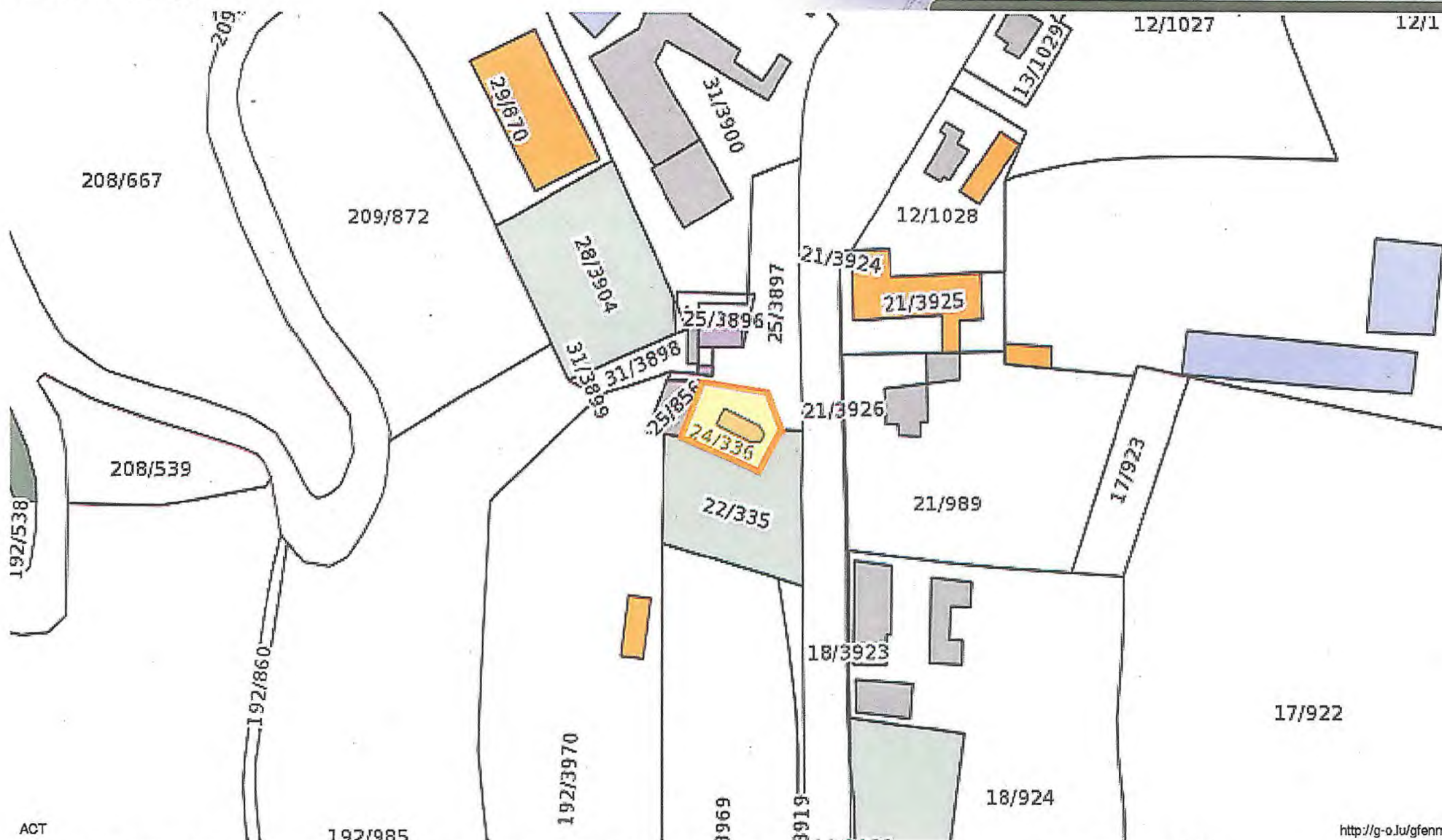
Ainsi décidé en séance, date que dessus.

Le Conseil Communal,  
(Suivent les signatures,)  
pour extrait conforme à Fouchren, le 11 juillet 2014

Le Bourgmestre  
Kaes Ali

Le Secrétaire  
Mousel Edouard





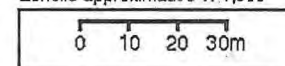
ACT

www.geoportal.lu est un portail d'accès aux informations géolocalisées, données et services qui sont mis à disposition par les administrations publiques luxembourgeoises.

Responsabilité: Malgré la grande attention qu'elles portent à la justesse des informations diffusées sur ce site, les autorités ne peuvent endosser aucune responsabilité quant à la fidélité, à l'exactitude, à l'actualité, à la fiabilité et à l'intégralité de ces informations. Information dépourvue de foi publique.

Droits d'auteur: Administration du Cadastre et de la Topographie. [http://wiki.geoportal.lu/doku.php?id=fr:mccg\\_1](http://wiki.geoportal.lu/doku.php?id=fr:mccg_1)

Echelle approximative 1: 1,500



<http://g-o.lu/gfenm>







LE GOUVERNEMENT

Publicité



Foncière

[Accueil](#) | [Recherche parcelles](#) | [Liste parcelles](#) | [Détail parcelle](#)

Publicité Foncière

## Détail de la parcelle

<b>Commune :</b>	BASTENDORF	<b>Lieu-dit :</b>	Veianerstrooss
<b>Section :</b>	BE de TANDEL	<b>Revenu bâti :</b>	0
<b>N° principal :</b>	24	<b>Revenu non bâti :</b>	0.00
<b>N° suppl. :</b>	336	<b>Dernier mesurage :</b>	0
<b>Contenance :</b>	0ha 04a 10ca	<b>Statut :</b>	effectif

[Provenance](#)
[Navigation](#)
[Raccourcis](#)
[Détail de la parcelle](#)
[Zones parcellaires](#)
[Droit de propriété](#)

## Zones parcellaires

Nature	Classe	Contenance	Rev. non bâti	Rev. bâti	Description
cimetière	1	0ha 04a 10ca	0.00	0	

[Plan cadastral](#)
[Localisation parcelle](#)
[Impression](#)
[Imprimer extrait cadastral](#)
[Commande autres](#)
[formulaires](#)

## Droit de propriété

## Détenteurs

Tandel, la Commune (0000 5113 407)

Part

1/1

[Haut de page](#)

Tandel – église







